

# **DCAL: Datos Climáticos Adversos Locales**

## **Guía Formulario de Comunicación de Adversidades Climáticas**

Servicio de Seguros Agrarios y Adversidades Climáticas  
**Dirección General de la Producción Agrícola y Ganadera**


## DCAL (Datos Climáticos Adversos Locales)- Introducción

El formulario se puede visualizar tanto desde un ordenador como desde el móvil y consta de una serie de campos que son obligatorios (marcados con asterisco, como son provincia, tipo de fenómeno, localización, fecha y hora en que se produce), además tiene otros campos que son opcionales y permite la subida de archivos de formato imagen:

Enlace: <https://survey123.arcgis.com/share/06db041fc04e485eabdc1bac44a4a8e9>

## DCAL (Datos Climáticos Adversos Locales)-QR

Esta aplicación también tiene acceso mediante código QR:



## REGISTRO DE DATOS CLIMÁTICOS ADVERSOS- A NIVEL USUARIO DE LA APLICACIÓN

### Registro de Datos Climáticos Locales Adversos



**Junta de Andalucía**

Consejería de Agricultura,  
Pesca, Agua y Desarrollo Rural

Aquí podrá registrar los nuevos fenómenos climáticos adversos locales en su zona.

Las preguntas con el asterisco rojo han de ser respondidas para poder completar la encuesta.

El fenómeno climático adverso que comunica será **enviado** a la Consejería de Agricultura, Pesca, Agua y Desarrollo Rural para su estudio.

#### Provincia\*

Seleccione la provincia donde se encuentre el fenómeno.

#### Tipo de fenología\*

Elija el tipo de fenómeno climático adverso.


#### **Tipo de fenología**

- Golpe de calor
- Granizo
- Helada
- Incendio agrícola o forestal
- Inundación
- Lluvia persistente
- Nieve
- Pedrisco
- Viento de alta intensidad

## REGISTRO DE DATOS CLIMÁTICOS ADVERSOS- A NIVEL USUARIO DE LA APLICACIÓN

### Marque la localización\*

Marque la localización exacta del fenómeno.



Buscar dirección o lugar

Esri, USGS | Instituto Geográfico Nacional, Esri, TomTom, Garmin, FAO, NOAA, USGS Powered by Esri

No se ha capturado ninguna geometría aún.

### Fecha\*

### Hora\*

## REGISTRO DE DATOS CLIMÁTICOS ADVERSOS- A NIVEL USUARIO DE LA APLICACIÓN

### Intensidad climática



### Duración (medida)

Medida de tiempo.

-Seleccione-

#### **Medida de tiempo**

- Minutos
- Horas
- Días

### Duración (tiempo)

Cuanto ha durado.

12<sup>3</sup>

#### **Duración (tiempo)**

Sólo valores numericos.

### Observaciones

#### **Observaciones**


Un máximo de 1.000 caracteres.

1000

## REGISTRO DE DATOS CLIMÁTICOS ADVERSOS- A NIVEL USUARIO DE LA APLICACIÓN

### Fotografías

Puede subir hasta cuatro fotografías.


1 Soltar image aquí o seleccionar image (número máximo de archivos permitidos: 4) 

### Página web

Si tiene alguna noticia que pueda corroborar el suceso, copie el enlace aquí.



Complete el CAPTCHA para poder enviar la encuesta. Introduzca en el campo de texto lo que ve en la imagen.

Escriba los caracteres que ve en la imagen. 

Enviar

**Gracias por su atención**

e-mail: [saac.capadr@juntadeandalucia.es](mailto:saac.capadr@juntadeandalucia.es)