



06/11/2024

HORA: 12:35

PLANES DE EMERGENCIA ACTIVADOS POR FENÓMENOS METEOROLÓGICOS

El Centro de Coordinación de Emergencias de la Generalitat informa:

- Plan Especial de Inundaciones

ALERTAS METEOROLÓGICAS (*)

CASTELLÓN

- ALERTA POR LLUVIAS NIVEL AMARILLO EN TODO EL NORTE Y LITORAL SUR

VALENCIA

- ALERTA POR LLUVIAS NIVEL AMARILLO EN TODO EL LITORAL

ALICANTE

- ALERTA POR LLUVIAS NIVEL AMARILLO EN EL LITORAL NORTE

EMERGENCIAS

VALENCIA

- EMERGENCIA SITUACIÓN 2 POR INUNDACIONES EN TODA LA PROVINCIA

.....
(*) ALERTAS POR RIESGOS NIVEL AMARILLO: El peligro es bajo, pero los bienes y la población vulnerables o en zonas expuestas a los fenómenos meteorológicos adversos podrían sufrir algún impacto. Se aconseja que permanezcan atentos a las actualizaciones que se realicen.

- Documento elaborado por el Centro de Coordinación de Emergencias de la Generalitat (CCE) a partir de la predicción de AEMET. Se pueden consultar los detalles de los fenómenos previstos en la web de AEMET. Se autoriza su uso y difusión citando al CCE como autor del mismo. Está disponible y actualizado en la web www.112cv.gva.es y en la App **GVA 112 Avisos** (disponible en Google Play y App Store)

06/11/2024

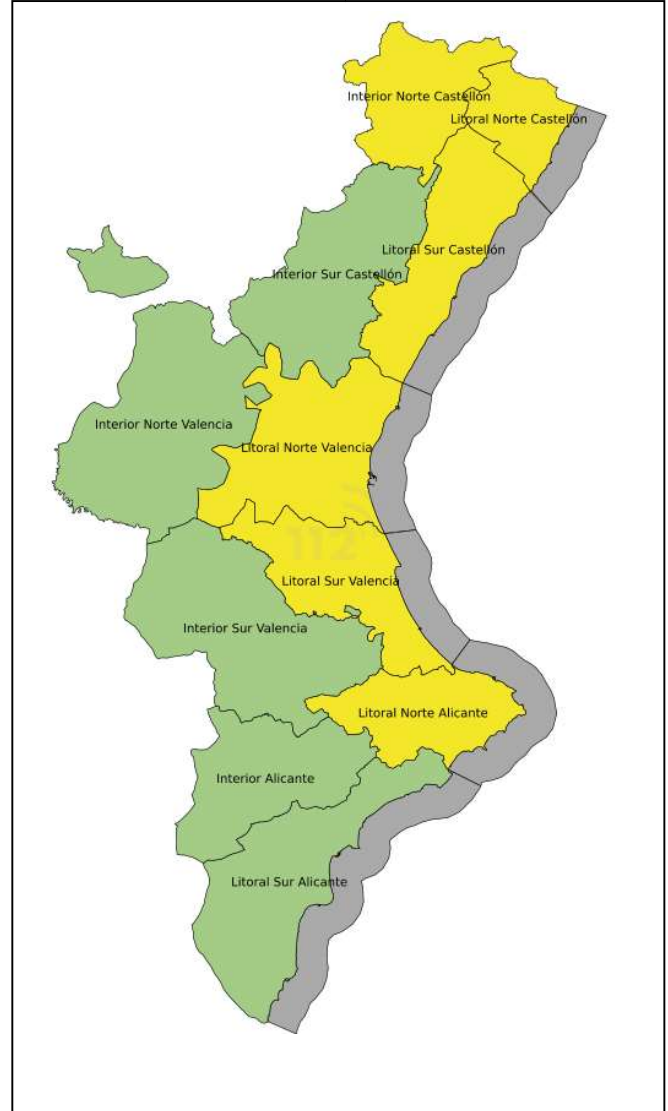
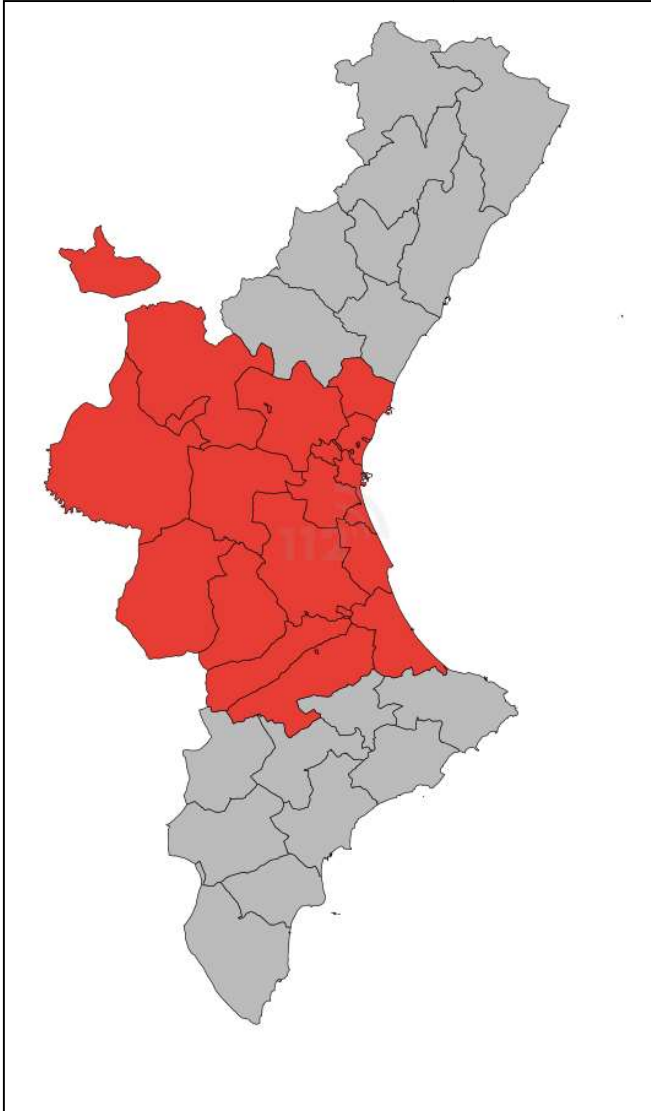
HORA: 12:35

EMERGENCIAS

Comarcas y municipios en
situación de emergencia ■

ALERTAS ACTIVAS

Riesgo bajo ■
Riesgo importante ■
Riesgo extremo ■



COMENTARIO ADICIONAL:

- Se mantiene la emergencia situación 2 en la provincia de Valencia.
- Las lluvias en litoral sur de Valencia y litoral norte de Alicante pueden ir acompañadas de tormenta.





06/11/2024

HORA: 12:35

PLANS D'EMERGÈNCIA ACTIVATS PER FENÒMENS METEOROLÒGICS

El Centre de Coordinació d'Emergències de la Generalitat informa:

- Pla Especial d'Inundacions

ALERTES METEOROLÒGIQUES (*)

CASTELLÒ

- ALERTA PER PLUGES NIVELL GROC EN TOT EL NORD I LITORAL SUD

VALÈNCIA

- ALERTA PER PLUGES NIVELL GROC EN TOT EL LITORAL

ALACANT

- ALERTA PER PLUGES NIVELL GROC EN EL LITORAL NORD

EMERGÈNCIA

VALÈNCIA

- EMERGÈNCIA SITUACIÓ 2 PER INUNDACIONS EN TOTA LA PROVINCIA


(*) **ALERTA PER RISCOS NIVELL GROC:** El perill és baix, però els bens i la població vulnerables o en zones exposades als fenòmens meteorològics adversos podrien patir alguns impactes. S'aconsella que estiguen atents a les actualitzacions que es realitzen.

- Document elaborat pel **Centre de Coordinació d'Emergències de la Generalitat(CCE)**a partir de la predicció d'AEMET. Es poden consultar els detalls dels fenòmens previst en la web d'AEMET. S'autoritza el seu ús i difusió citant al CCE com a autor d'aquest. Està disponible i actualitzat en la web www.112cv.gva.es i en la App **GVA 112 Avisos** (disponible en Google Play y App Store)




06/11/2024

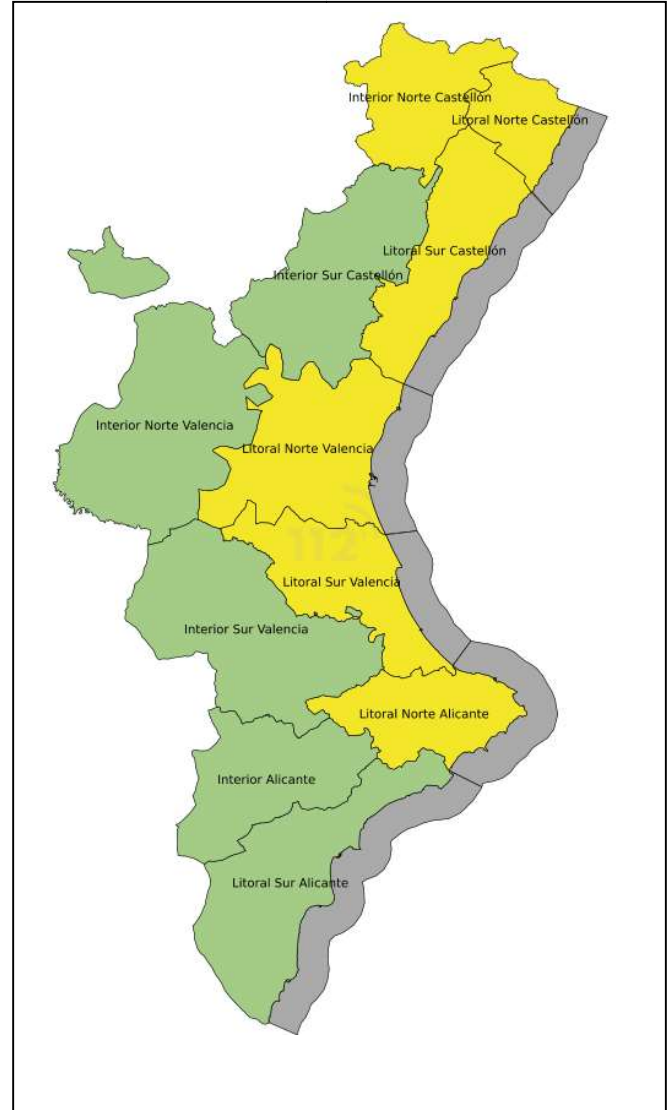
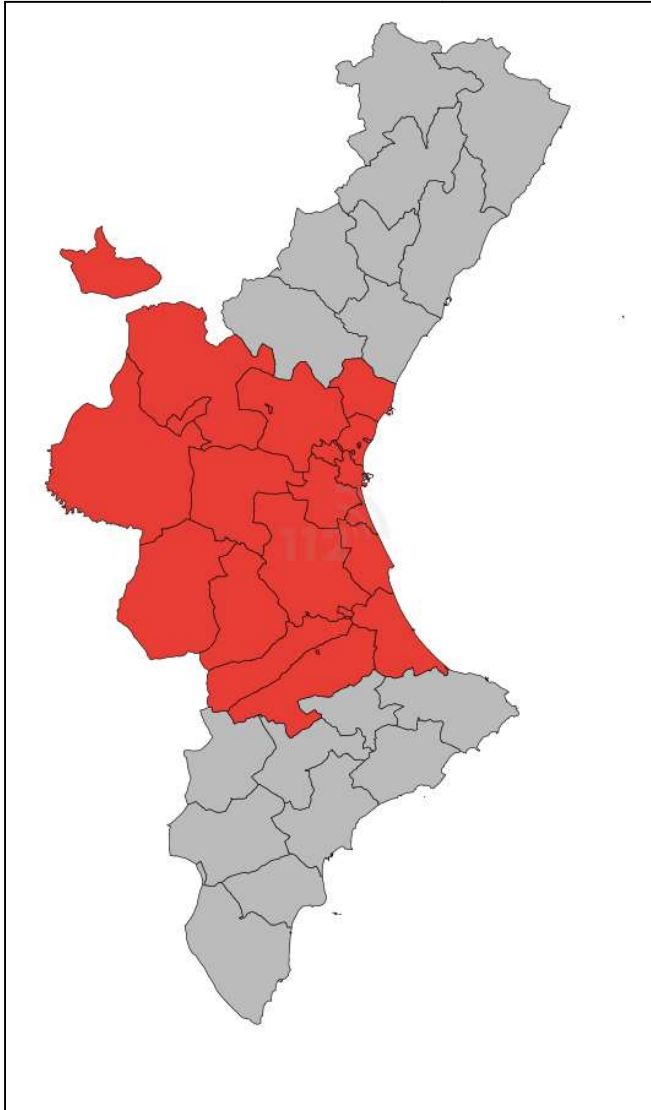
HORA: 12:35

EMERGÈNCIES

Comarques i municipis en
situació d'emergència 

ALERTES ACTIVES

Risc baix 
Risc important 
Risc extrem 



COMENTARI ADDICIONAL:

- Es manté l'emergència situació 2 en tota la província de València.
- Les pluges al litoral sud de València i litoral nord d'Alacant poden anar acompanyades de tempesta.

