



02/11/2024

HORA:08:45

# PLANES DE EMERGENCIA ACTIVADOS POR FENÓMENOS METEOROLÓGICOS

El Centro de Coordinación de Emergencias de la Generalitat informa:

- Plan Especial de Inundaciones

## ALERTAS METEOROLÓGICAS (\*)

### CASTELLÓN

- ALERTA POR LLUVIAS NIVEL NARANJA EN TODO EL NORTE
- ALERTA POR LLUVIAS NIVEL AMARILLO EN EL LITORAL SUR
- ALERTA POR TORMENTAS NIVEL AMARILLO EN TODO EL NORTE Y LITORAL SUR

### VALENCIA

- ALERTA POR LLUVIAS NIVEL AMARILLO EN EL LITORAL NORTE

## EMERGENCIAS

### CASTELLÓN

- EMERGENCIA SITUACIÓN 2 POR INUNDACIONES EN TODA LA PROVINCIA

### VALENCIA

- EMERGENCIA SITUACIÓN 2 POR INUNDACIONES EN TODA LA PROVINCIA

**(\*) ALERTAS POR RIESGOS NIVEL AMARILLO:** El peligro es bajo, pero los bienes y la población vulnerables o en zonas expuestas a los fenómenos meteorológicos adversos podrían sufrir algún impacto. Se aconseja que permanezcan atentos a las actualizaciones que se realicen.

- Documento elaborado por el Centro de Coordinación de Emergencias de la Generalitat (CCE) a partir de la predicción de AEMET. Se pueden consultar los detalles de los fenómenos previstos en la web de AEMET. Se autoriza su uso y difusión citando al CCE como autor del mismo. Está disponible y actualizado en la web [www.112cv.gva.es](http://www.112cv.gva.es) y en la App **GVA 112 Avisos** (disponible en Google Play y App Store)

02/11/2024

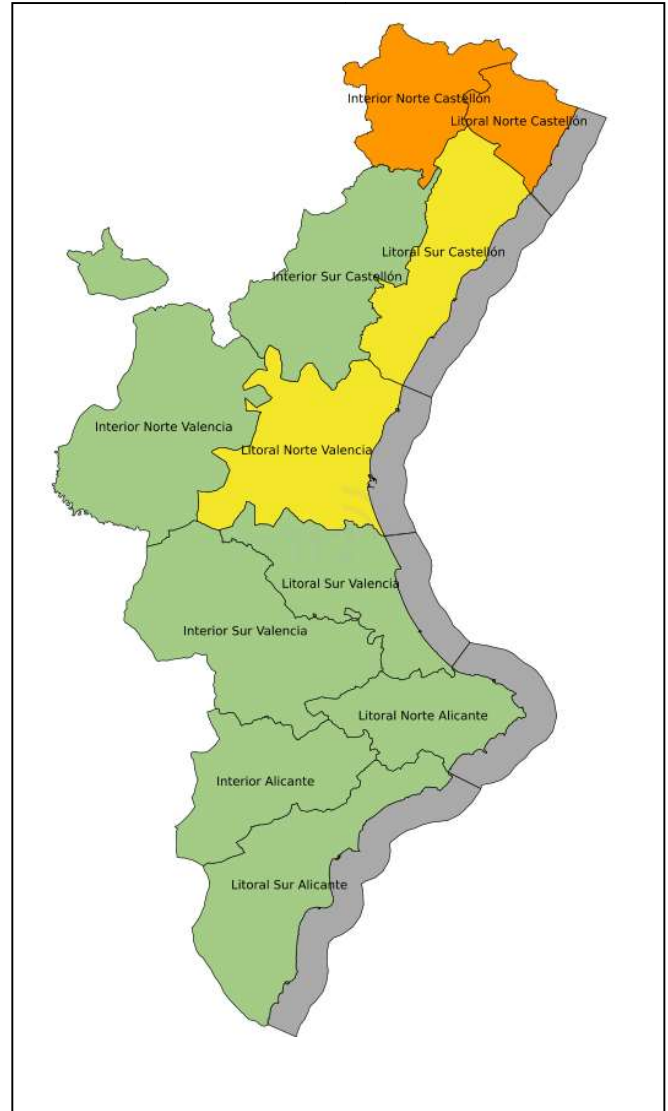
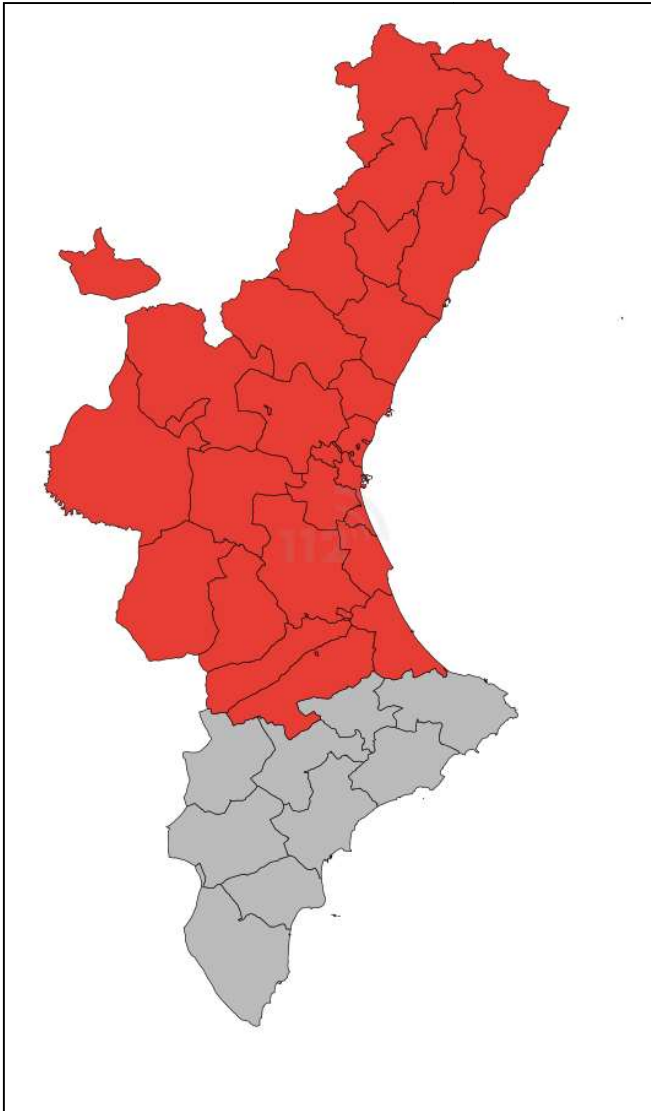
HORA:08:45

### EMERGENCIAS

Comarcas y municipios en  
situación de emergencia ■

### ALERTAS ACTIVAS

Riesgo bajo ■  
Riesgo importante ■  
Riesgo extremo ■



### COMENTARIO ADICIONAL:

- La emergencia Situación 2 en toda la provincia de Castellón es por la crecida de los caudales en el rio Cèrvol, rio Cuevas, Rambla de la Viuda y barrancos de la Serra d'Irta.
- Se mantiene la emergencia situación 2 en la provincia de Valencia.
- Las lluvias en el Norte de Castellón se pueden producir acumulaciones de 40 mm en una hora y 100 mm en 12 horas.
- Probabilidad de granizo en la provincia de Castellón.



02/11/2024

HORA:08:45

# PLANS D'EMERGÈNCIA ACTIVATS PER FENÒMENS METEOROLÒGICS

El Centre de Coordinació d'Emergències de la Generalitat informa:

- Pla Especial d'Inundacions

## ALERTES METEOROLÒGIQUES (\*)

### CASTELLÓ

- ALERTA PER PLUGES NIVELL TARONJA EN TOT EL NORD
- ALERTA PER PLUGES NIVELL GROC EN EL LITORAL SUD
- ALERTA PER TEMPESTES NIVELL GROC EN TOT EL NORD I LITORAL SUD

### VALÈNCIA

- ALERTA PER PLUGES NIVELL GROC EN EL LITORAL NORD

## EMERGÈNCIA

### CASTELLÓ

- EMERGÈNCIA SITUACIÓ 2 POR INUNDACIONS EN TOTA LA PROVINCIA

### VALÈNCIA

- EMERGÈNCIA SITUACIÓ 2 PER INUNDACIONS EN TOTA LA PROVINCIA

**(\*) ALERTA PER RISCOS NIVELL GROC:** El perill és baix, però els bens i la població vulnerables o en zones exposades als fenòmens meteorològics adversos podrien patir alguns impactes. S'aconsella que estiguen atents a les actualitzacions que es realitzen.

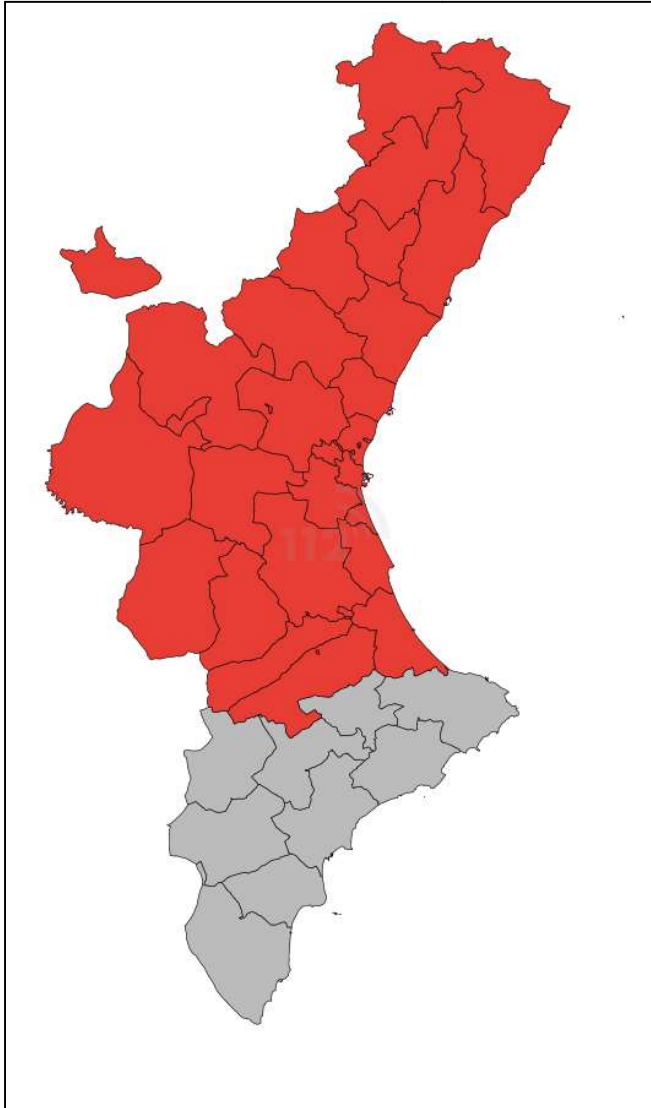
- Document elaborat pel **Centre de Coordinació d'Emergències de la Generalitat (CCE)** a partir de la predicció d'AEMET. Es poden consultar els detalls dels fenòmens previst en la web d'AEMET. S'autoritza el seu ús i difusió citant al CCE com a autor d'aquest. Està disponible i actualitzat en la web [www.112cv.gva.es](http://www.112cv.gva.es) i en la App **GVA 112 Avisos** (disponible en Google Play y App Store)

02/11/2024

HORA:08:45

### EMERGÈNCIES

Comarques i municipis en  
situació d'emergència



### ALERTES ACTIVES

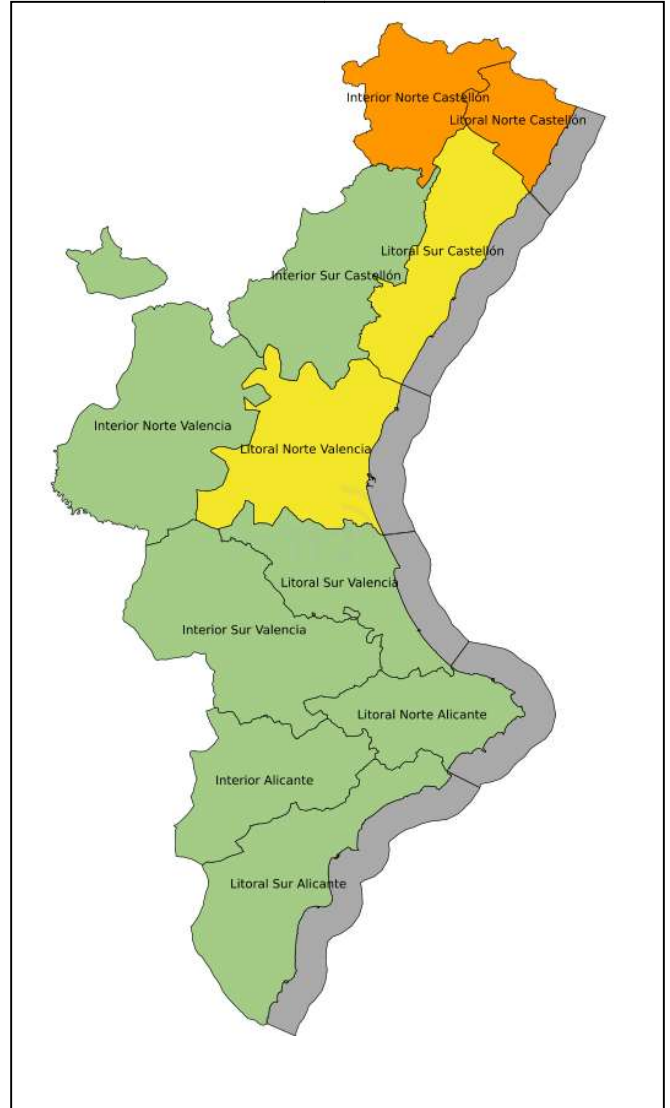
Risc baix



Risc important



Risc extrem



### COMENTARI ADDICIONAL:

- L'emergència Situació 2 en toda la província en Castelló es por la pujada dels caudals en la riu Cèrvol, el riu Cuevas, Rambla de la Viuda i barrancs de la Serra d'Irta.
- Es manté l'emergència situació 2 en toda la província de València.
- Les pluges al Nord de Castelló es poden produir acumulacions de 40 mm en una hora i 100 mm en 12 hores.
- Probabilitat de gránssol a la província de Castelló.