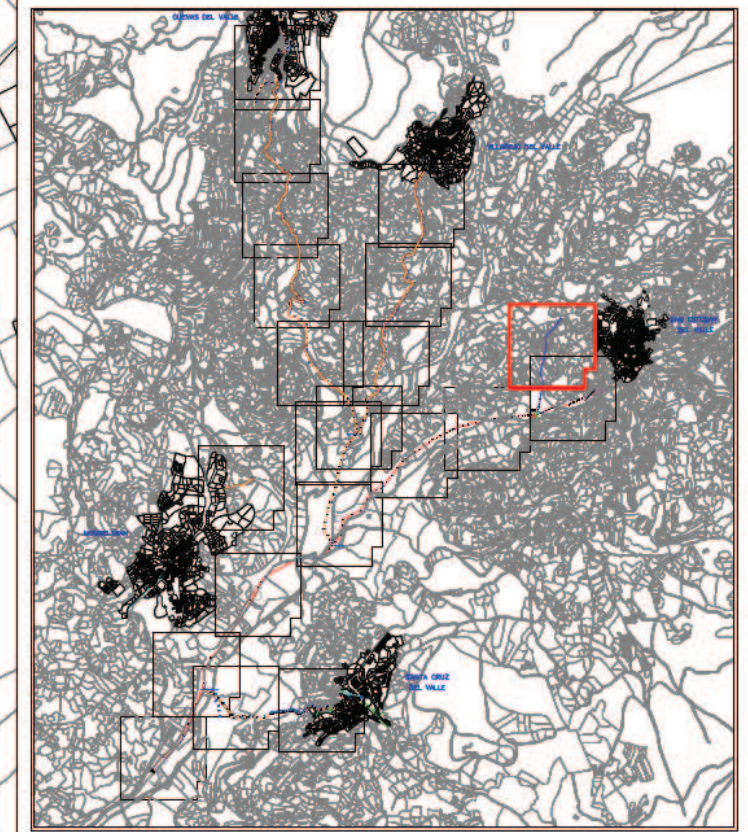


LEYENDA

PARCELAS RÚSTICAS			PARCELAS URBANAS		
NºOrden	Polígono	Parcela	NºOrden	REF. CATASTRAL	Parcela
ORD	POL	P ¹	ORD	REF	
Dom	Temp	S.Acue	Dom	Temp	S.Acue
		S.Vuelo			S.Vuelo
m ² exp.			m ² exp.		

- EXPROPIACIÓN EN DOMINIO
- OCUPACIÓN TEMPORAL
- SERVIDUMBRE DE VUELO
- SERVIDUMBRE DE ACUEDUCTO
- LIMITE DE PARCELA
- POZO DE REGISTRO
- 4.00 OCUPACIÓN TEMPORAL
- 2.00 SERVIDUMBRE DE ACUEDUCTO
- 4.00 OCUPACIÓN TEMPORAL
- 2.00 EXPROPIACIÓN DE POZOS





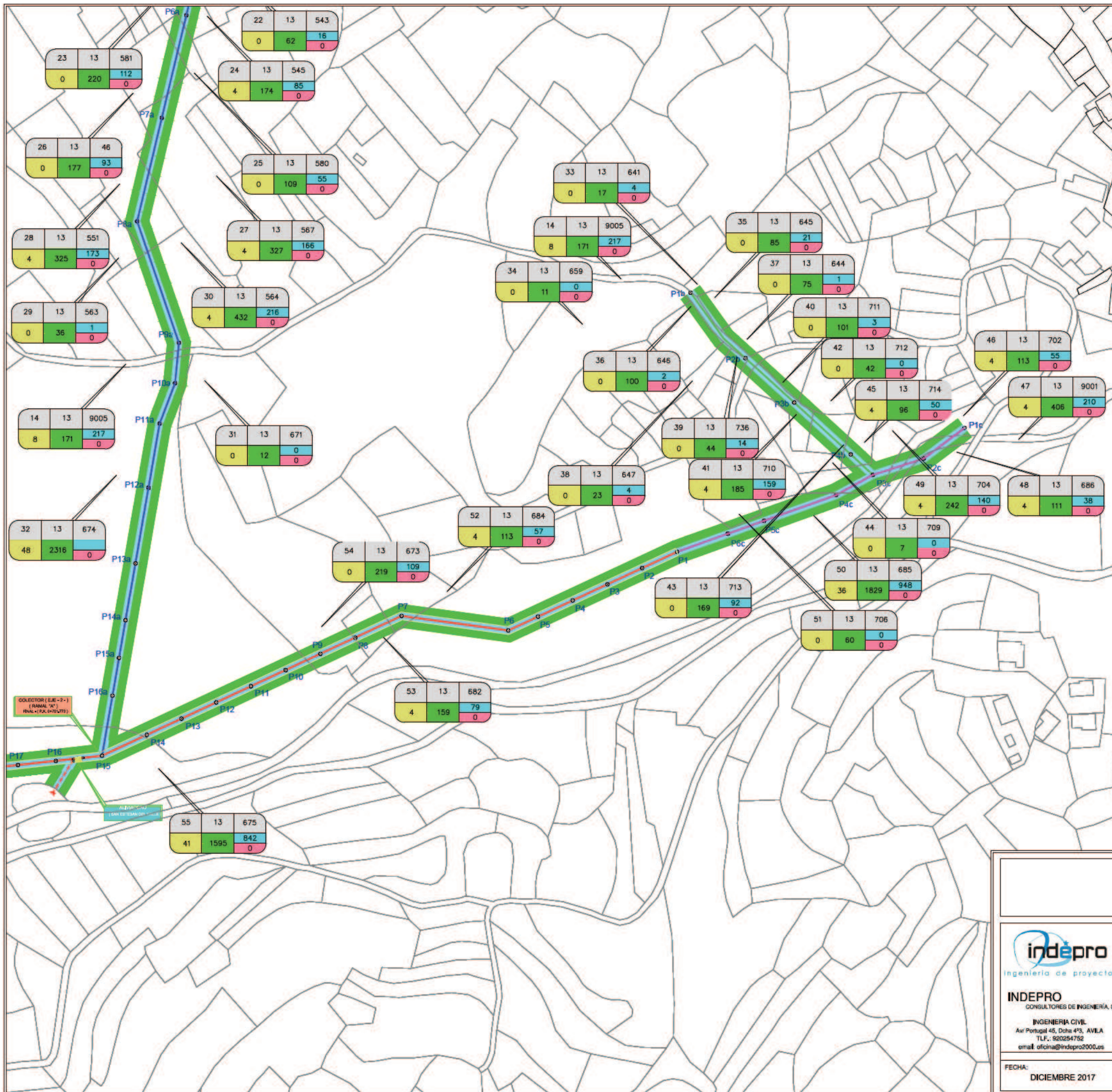
INDEPRO
CONSULTORES DE INGENIERÍA, S.L.
INGENIERIA CIVIL
Av. Portugal 45, Dcha 4ºB, AVILA
T.F.: 922254752
email: oficina@indepro2000.es

FECHA:
DICIEMBRE 2017



**SOCIEDAD PUBLICA DE
INFRAESTRUCTURAS Y
MEDIO AMBIENTE
DE CASTILLA Y LEÓN S.A.**

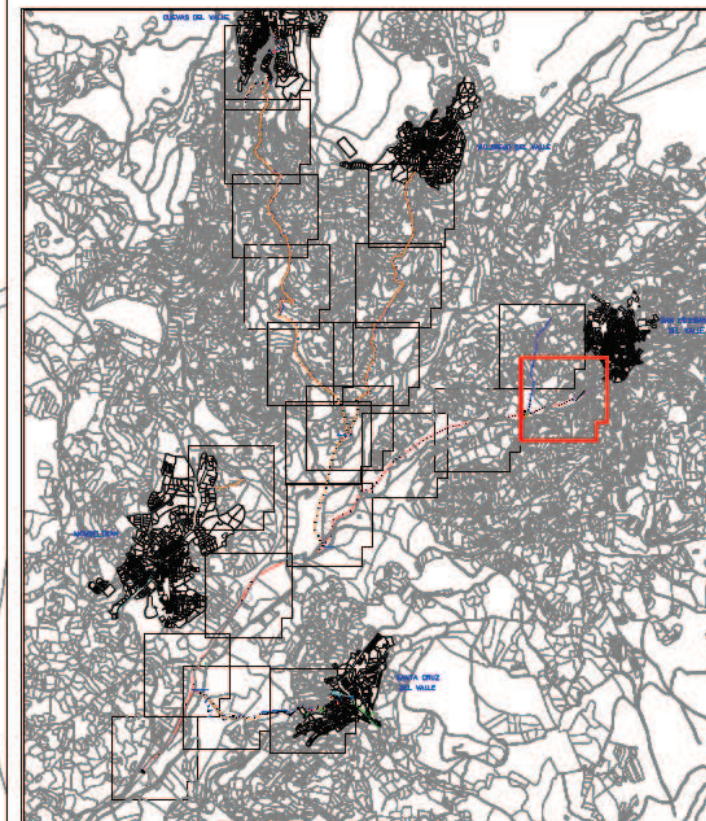
PROYECTO	COLECTORES Y EDAR DE CUEVAS DEL VALLE, VILLAREJO DEL VALLE, SAN ESTEBAN DEL VALLE, SANTA CUZ DEL VALLE Y MOMBELTRÁN
SITUACIÓN	Cuevas del Valle, Villarejo del Valle, San Esteban del Valle, Santa Cruz del Valle y Mombeltrán - AVILA -
TÍTULO PLANO	EXPROPIACIONES COLECTOR PRINCIPAL Y RAMALES A, B Y C
PROYECTADO:	JULIAN NAVAS HERRANZ ING. DE CARRILES, CANALES Y PUERTOS. Nº 28.180
ESCALA:	1/2000
Nº PLANO:	1
HOJA:	1 de 8



LEYENDA

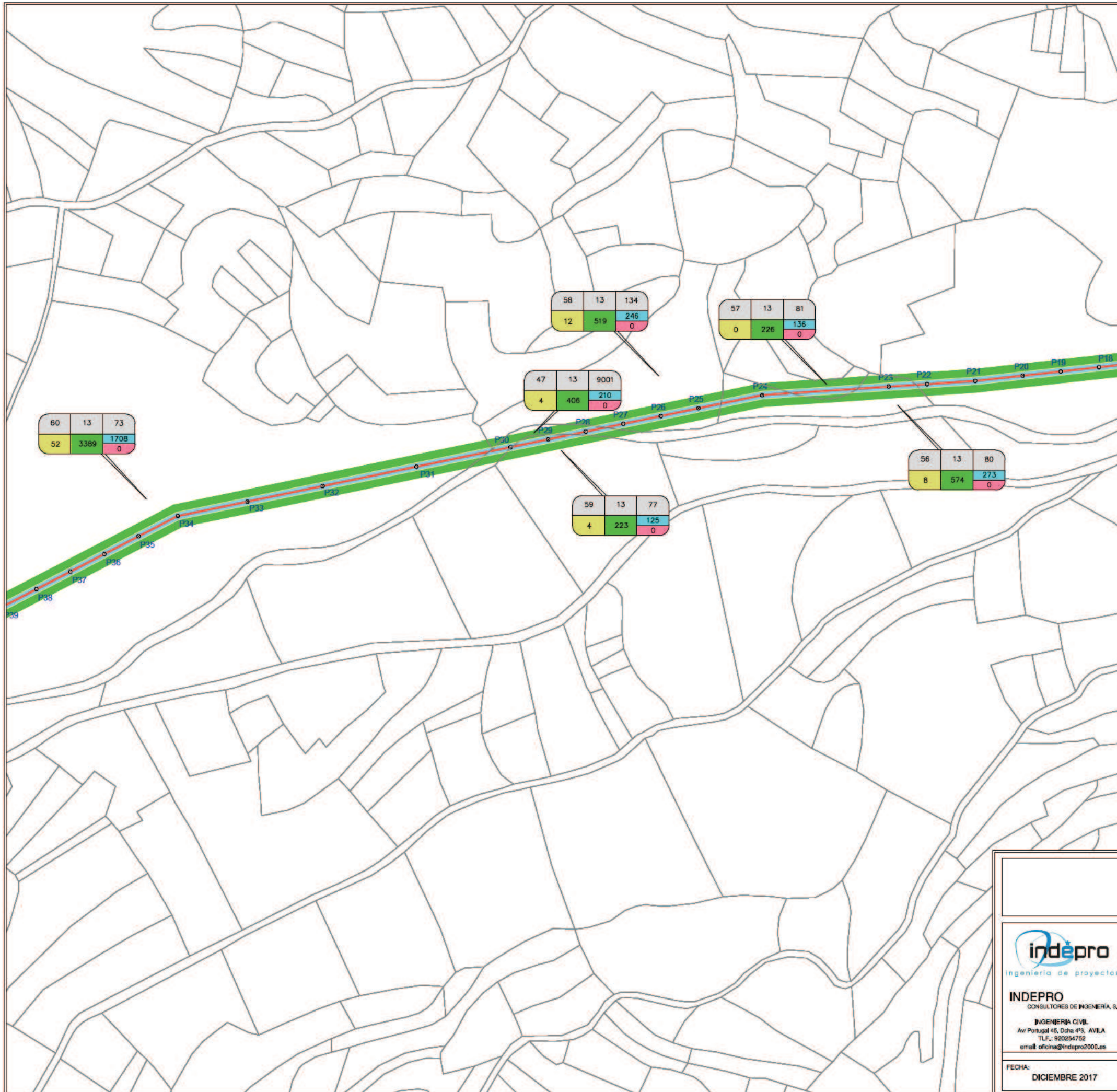
PARCELAS RÚSTICAS			PARCELAS URBANAS		
NºOrden	Foligono	Parcela	NºOrden	REF. CATASTRAL	
ORD	POL	P ⁱ	ORD	REF	
Dom	Temp	S.Acue	Dom	Temp	S.Acue
m ² exp.			m ² exp.		

- EXPROPIACIÓN EN DOMINIO
- OCUPACIÓN TEMPORAL
- SERVIDUMBRE DE VUELO
- SERVIDUMBRE DE ACUEDUCTO
- LIMITE DE PARCELA
- POZO DE REGISTRO
- 4.00 OCUPACIÓN TEMPORAL
- 2.00 SERVIDUMBRE DE ACUEDUCTO
- 4.00 OCUPACIÓN TEMPORAL
- 2.00 EXPROPIACIÓN DE POZOS



SOCIEDAD PUBLICA DE INFRAESTRUCTURAS Y MEDIO AMBIENTE DE CASTILLA Y LEÓN S.A.

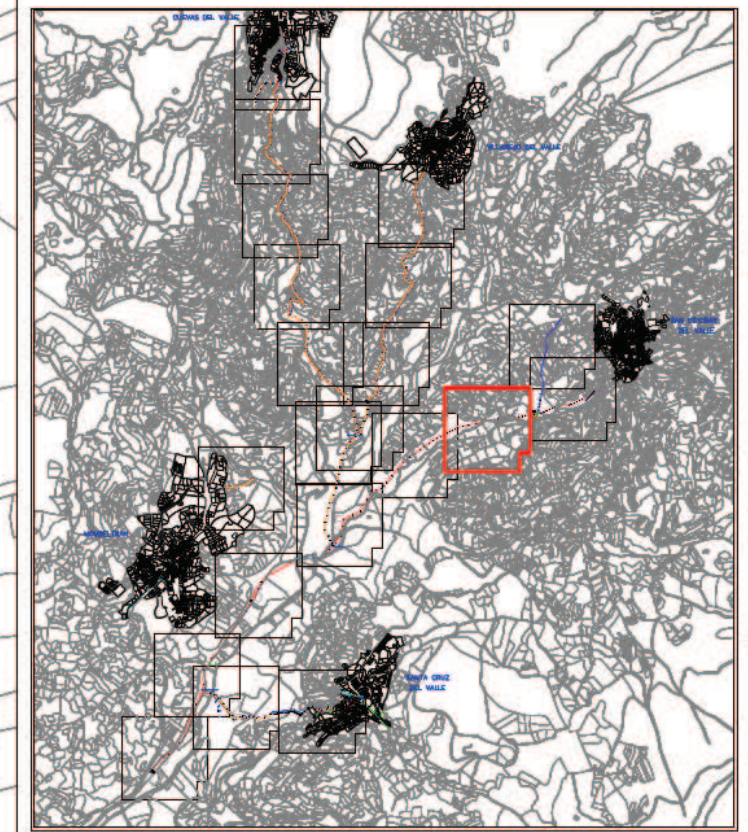
<p>INDEPRO CONSULTORES DE INGENIERÍA, S.L. INGENIERIA CIVIL Av. Portugal 45, Dcha 4º3, AVILA T.F.: 922254752 email: oficina@indepro2000.es</p>	<p>PROYECTO: COLECTORES Y EDAR DE CUEVAS DEL VALLE, VILLAREJO DEL VALLE, SAN ESTEBAN DEL VALLE, SANTA CUZ DEL VALLE Y MOMBELTRÁN</p>
	<p>SITUACIÓN: Cuevas del Valle, Villarejo del Valle, San Esteban del Valle, Santa Cruz del Valle y Mombeltrán - AVILA -</p>
<p>TÍTULO PLANO: EXPROPIACIONES COLECTOR PRINCIPAL Y RAMALES A, B Y C</p>	<p>PROYECTADO: JULIAN NAVAS HERRANZ ING. DE CARRILES, CANALES Y PUERTOS. Nº 28.180</p>
<p>FECHA: DICIEMBRE 2017</p>	<p>ESCALA: 1/2000 ORIGINAL EN DIN A-3</p>
	<p>Nº PLANO: 1 HOJA: 2 de 8</p>



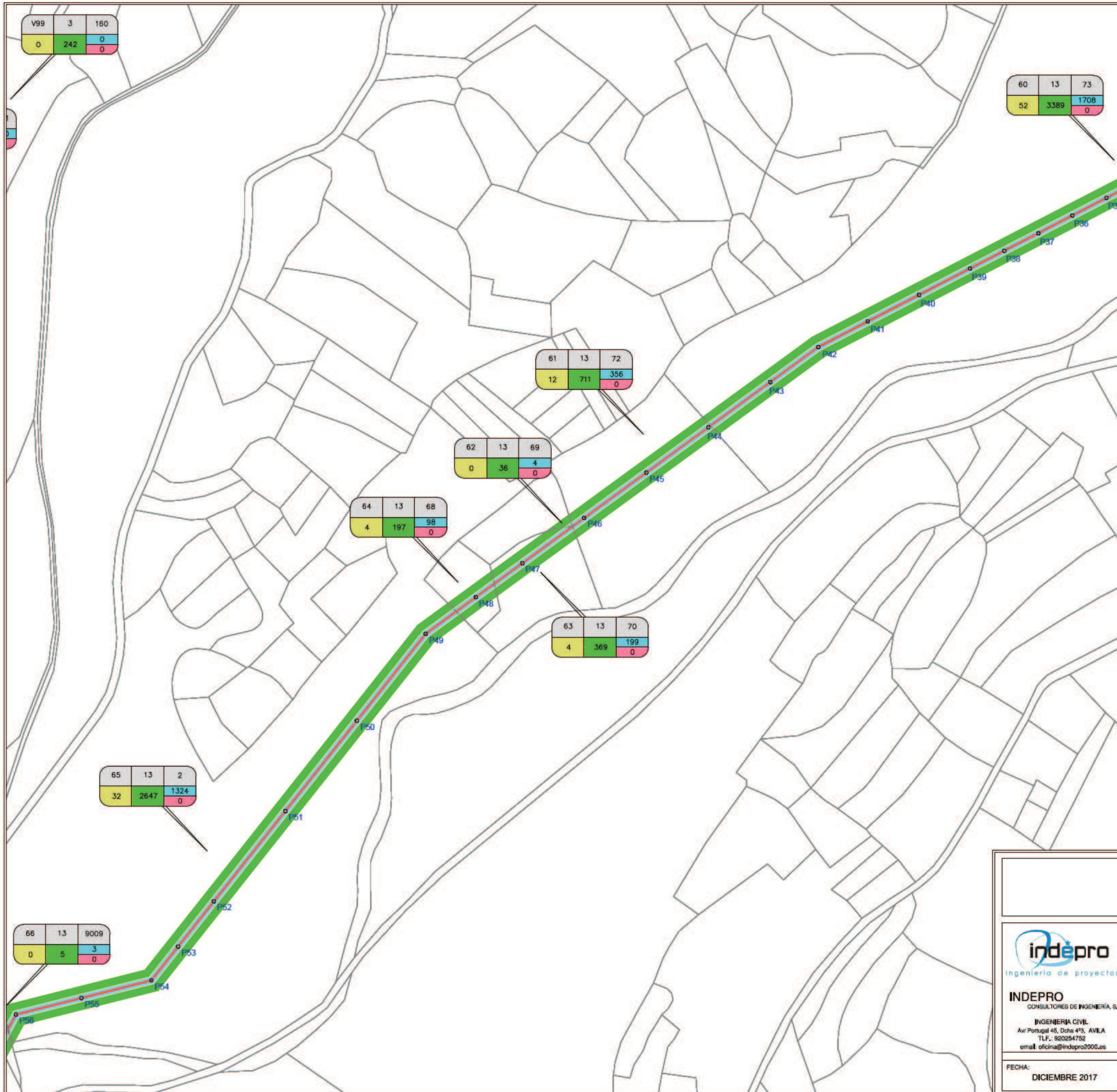
LEYENDA

PARCELAS RÚSTICAS			PARCELAS URBANAS		
NºOrden	Polígono	Parcela	NºOrden	REF. CATASTRAL	
ORD	POL	P ⁱ	ORD	REF	
Dom	Temp	S.Acue	Dom	Temp	S.Acue
		S.Vuelo			S.Vuelo
m ² exp.			m ² exp.		

- EXPROPIACIÓN EN DOMINIO
- OCUPACIÓN TEMPORAL
- SERVIDUMBRE DE VUELO
- SERVIDUMBRE DE ACUEDUCTO
- LIMITE DE PARCELA
- POZO DE REGISTRO
- 4.00 OCUPACIÓN TEMPORAL
- 2.00 SERVIDUMBRE DE ACUEDUCTO
- 2.00 OCUPACIÓN TEMPORAL
- 2.00 EXPROPIACIÓN DE POZOS



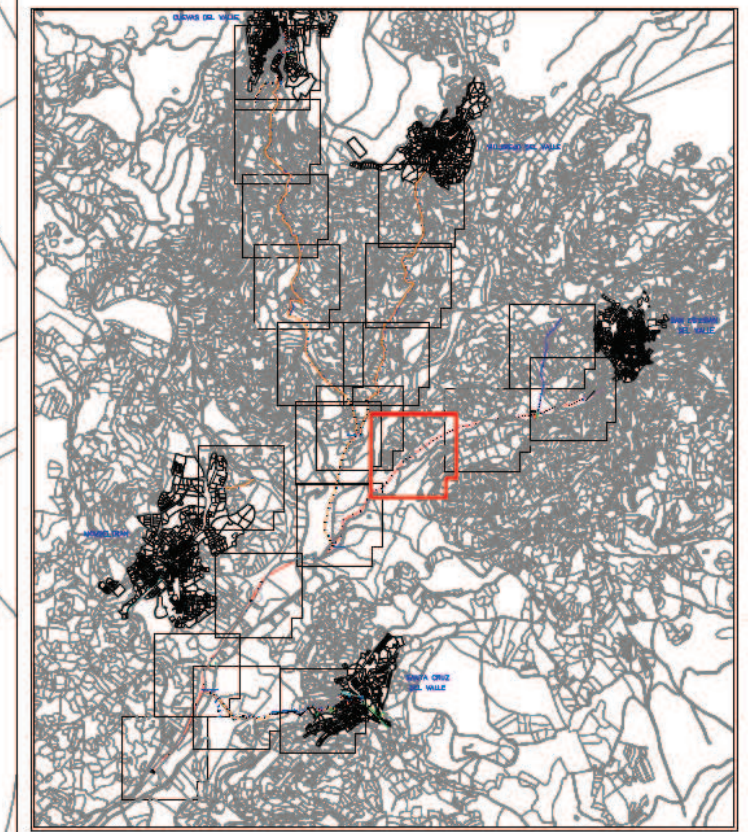
 SOCIEDAD PÚBLICA DE INFRAESTRUCTURAS Y MEDIO AMBIENTE DE CASTILLA Y LEÓN S.A.			
 INDEPRO CONSULTORES DE INGENIERÍA, S.L. INGENIERÍA CIVIL Av. Portugal 45, Dcha 4º3, AVILA TLF.: 922254752 email: oficina@indepro2000.es	PROYECTO	COLECTORES Y EDAR DE CUEVAS DEL VALLE, VILLAREJO DEL VALLE, SAN ESTEBAN DEL VALLE, SANTA CUZ DEL VALLE Y MOMBELTRÁN	
	SITUACIÓN	Cuevas del Valle, Villarejo del Valle, San Esteban del Valle, Santa Cruz del Valle y Mombeltrán - AVILA -	
	TÍTULO PLANO	EXPROPIACIONES COLECTOR PRINCIPAL Y RAMALES A, B Y C	
FECHA:	PROYECTADO:	ESCALA:	Nº PLANO:
DICIEMBRE 2017	JULIAN NAVAS HERRANZ ING. DE CARRILES, CANALES Y PUERTOS. Nº 28180	1/2000	1
		ORIGINAL EN DIN A-3	HOJA: 3 de 8



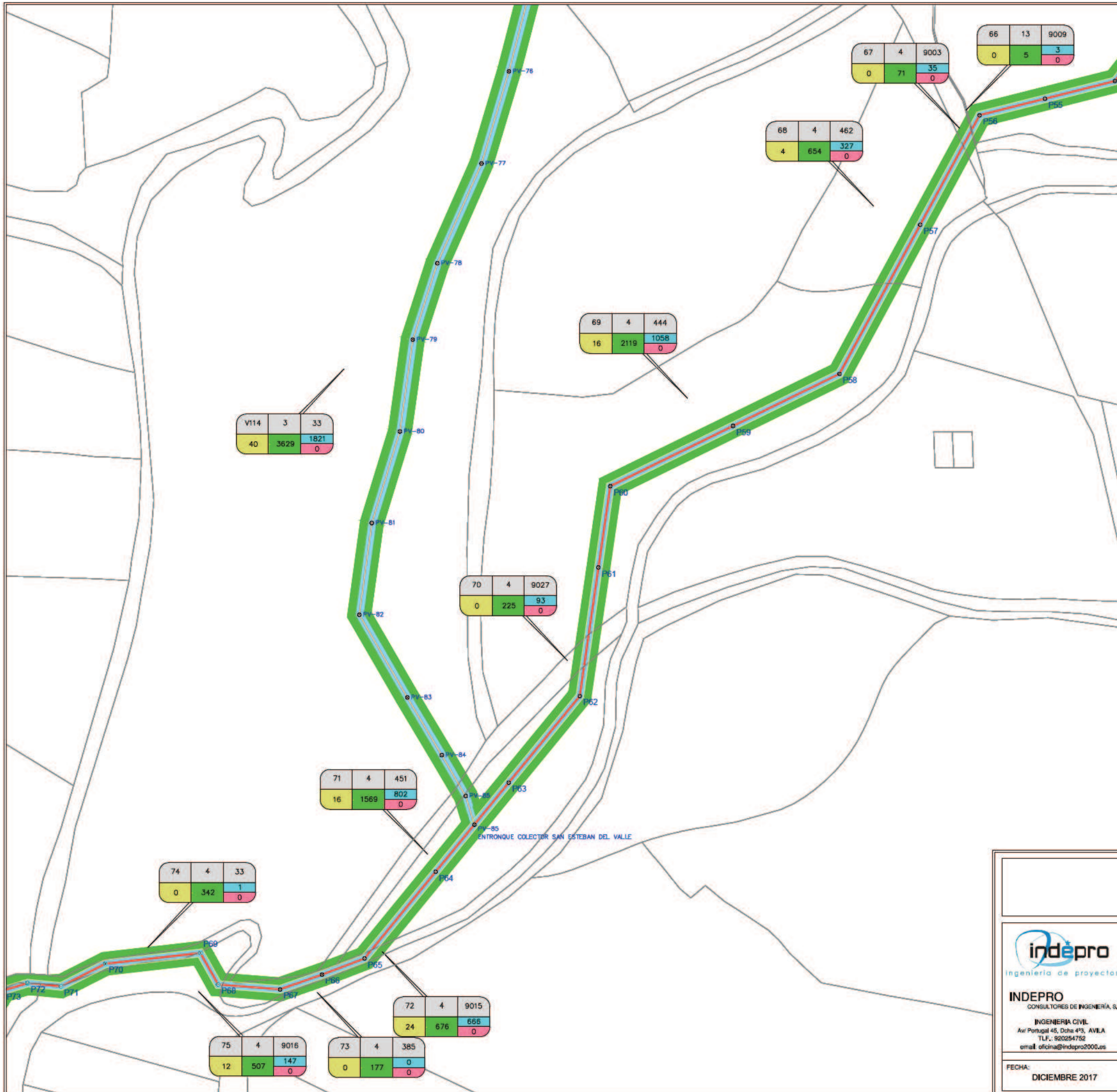
LEYENDA

PARCELAS RÚSTICAS			PARCELAS URBANAS		
NºOrden	Polígono	Parcela	NºOrden	REF. CATASTRAL	
ORD	POL	P ⁱ	ORD	REF	
Dom	Temp	S.Acue	Dom	Temp	S.Acue
		S.Vuelo			S.Vuelo
m ² exp.			m ² exp.		

- EXPROPIACIÓN EN DOMINIO
 - OCUPACIÓN TEMPORAL
 - SERVIDUMBRE DE VUELO
 - SERVIDUMBRE DE ACUEDUCTO
 - LIMITE DE PARCELA
 - POZO DE REGISTRO
- | | | |
|--|------|--------------------------|
| | 4.00 | OCUPACIÓN TEMPORAL |
| | 2.00 | SERVIDUMBRE DE ACUEDUCTO |
| | 4.00 | OCUPACIÓN TEMPORAL |
- 2.00
 2.00
- EXPROPIACIÓN DE POZOS



 SOCIEDAD PÚBLICA DE INFRAESTRUCTURAS Y MEDIO AMBIENTE DE CASTILLA Y LEÓN S.A.			
 INDEPRO <small>CONSULTORES DE INGENIERÍA, S.L.</small> <small>INGENIERÍA CIVIL</small> <small>Av. Portugal 45, Dcha 4º3, AVILA</small> <small>T.F.: 922254752</small> <small>email: oficina@indepro2000.es</small>	PROYECTO	COLECTORES Y EDAR DE CUEVAS DEL VALLE, VILLAREJO DEL VALLE, SAN ESTEBAN DEL VALLE, SANTA CUZ DEL VALLE Y MOMBELTRÁN	
	SITUACIÓN	Cuevas del Valle, Villarejo del Valle, San Esteban del Valle, Santa Cruz del Valle y Mombeltrán - AVILA -	
	TÍTULO PLANO	EXPROPIACIONES COLECTOR PRINCIPAL Y RAMALES A, B Y C	
FECHA:	PROYECTADO:	ESCALA:	Nº PLANO:
DIEMBRE 2017	JULIAN NAVAS HERRANZ <small>ING. DE CARRILES, CANALES Y PUERTOS. Nº 28.150</small>	1/2000	1
		ORIGINAL EN DIN A-3	HOJA: 4 de 8



V114	3	33
40	3629	1821
		0

70	4	9027
0	225	93
		0

71	4	451
16	1569	802
		0

74	4	33
0	342	1
		0

72	4	9015
24	676	668
		0

75	4	9016
12	507	147
		0

73	4	385
0	177	0
		0

68	4	462
4	654	327
		0

67	4	9003
0	71	35
		0

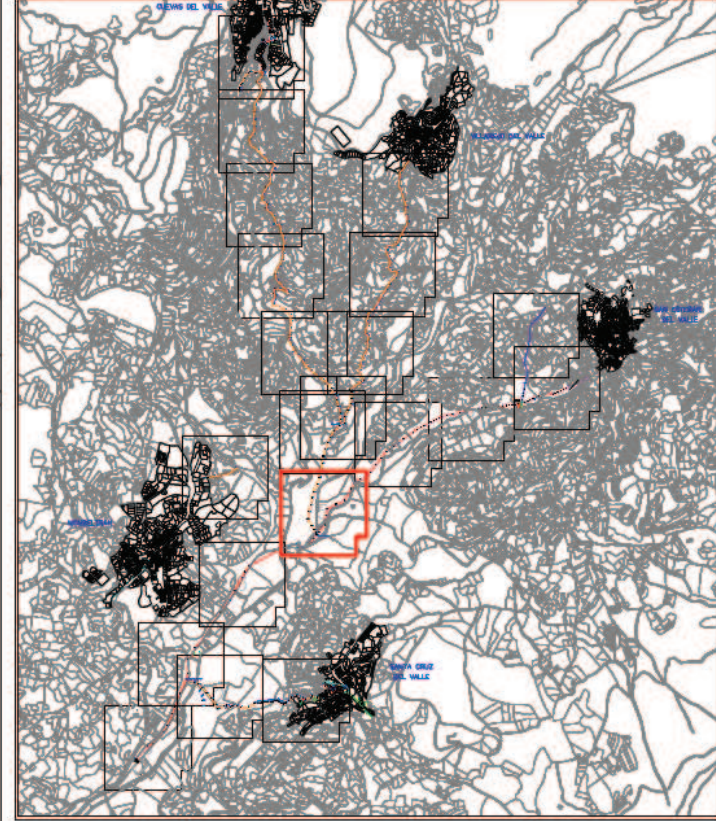
66	13	9009
0	5	3
		0

69	4	444
16	2119	1058
		0

LEYENDA

PARCELAS RÚSTICAS			PARCELAS URBANAS		
NºOrden	Polígono	Parcela	NºOrden	REF. CATASTRAL	
ORD	POL	P¹	ORD	REF	
Dom	Temp	S.Acue	Dom	Temp	S.Vuelo
m² exp.			m² exp.		

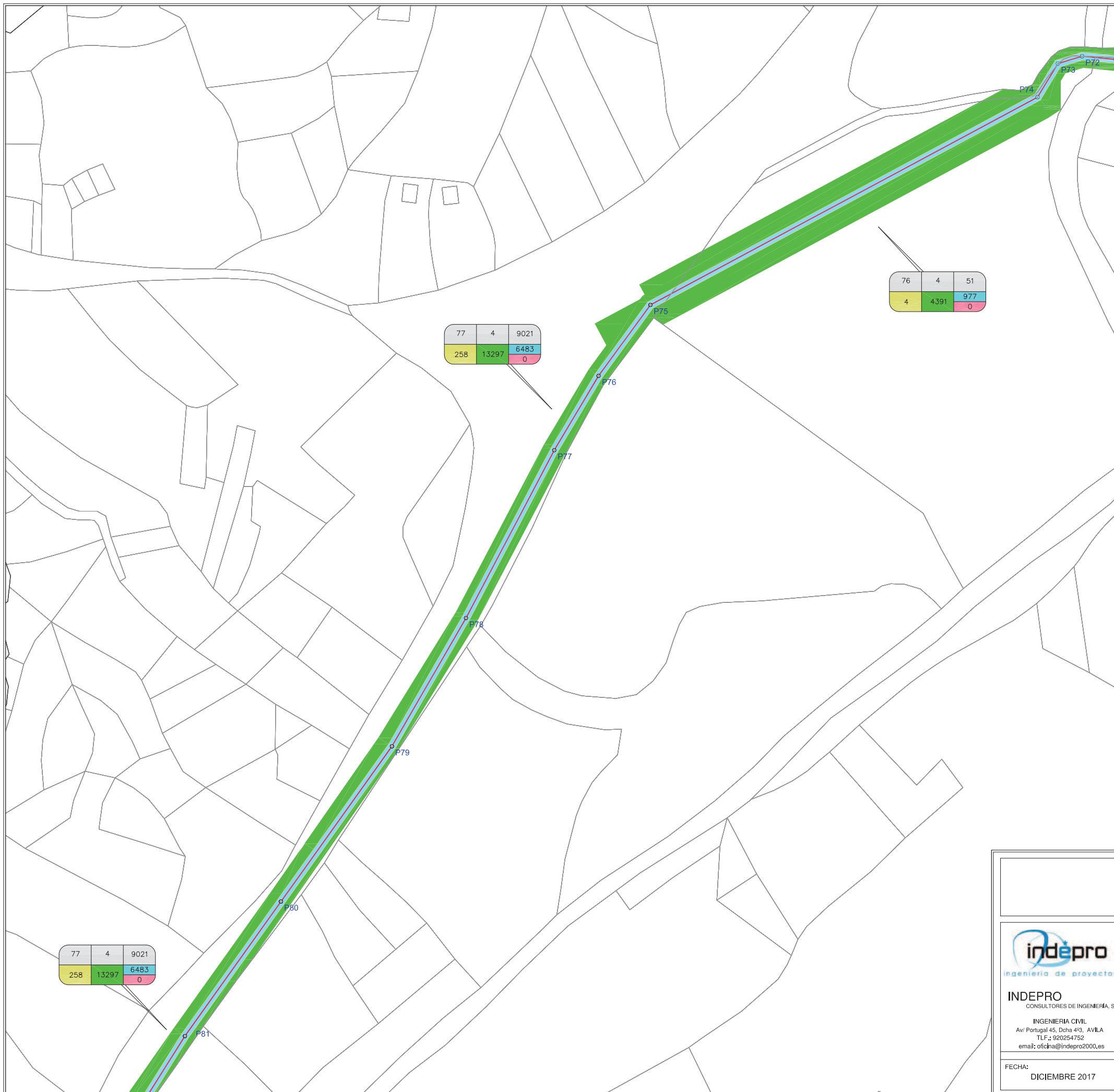
- EXPROPIACIÓN EN DOMINIO
- OCUPACIÓN TEMPORAL
- SERVIDUMBRE DE VUELO
- SERVIDUMBRE DE ACUEDUCTO
- LIMITE DE PARCELA
- POZO DE REGISTRO
- 4.00 OCUPACIÓN TEMPORAL
- 2.00 SERVIDUMBRE DE ACUEDUCTO
- 4.00 OCUPACIÓN TEMPORAL
- 2.00 EXPROPIACIÓN DE POZOS



SOCIEDAD PÚBLICA DE INFRAESTRUCTURAS Y MEDIO AMBIENTE DE CASTILLA Y LEÓN S.A.

indepro
Ingeniería de proyectos
INDEPRO
CONSULTORES DE INGENIERÍA, S.L.
INGENIERIA CIVIL
Avº Portugal 45, Dcha 4º3, AVILA
T.F.: 92254752
email: oficina@indepro2000.es
FECHA:
DICIEMBRE 2017

PROYECTO	COLECTORES Y EDAR DE CUEVAS DEL VALLE, VILLAREJO DEL VALLE, SAN ESTEBAN DEL VALLE, SANTA CUZ DEL VALLE Y MOMBELTRÁN		
SITUACIÓN	Cuevas del Valle, Villarejo del Valle, San Esteban del Valle, Santa Cruz del Valle y Mombeltrán - AVILA -		
TÍTULO PLANO	EXPROPIACIONES COLECTOR PRINCIPAL Y RAMALES A, B Y C		
PROYECTADO:	JULIAN NAVAS HERRANZ ING. DE CARRILES, CANALES Y PUERTOS. Nº 28.150	ESCALA: 1/2000 ORIGINAL EN DIN A-3	Nº PLANO: 1 HOJA: 5 de 8



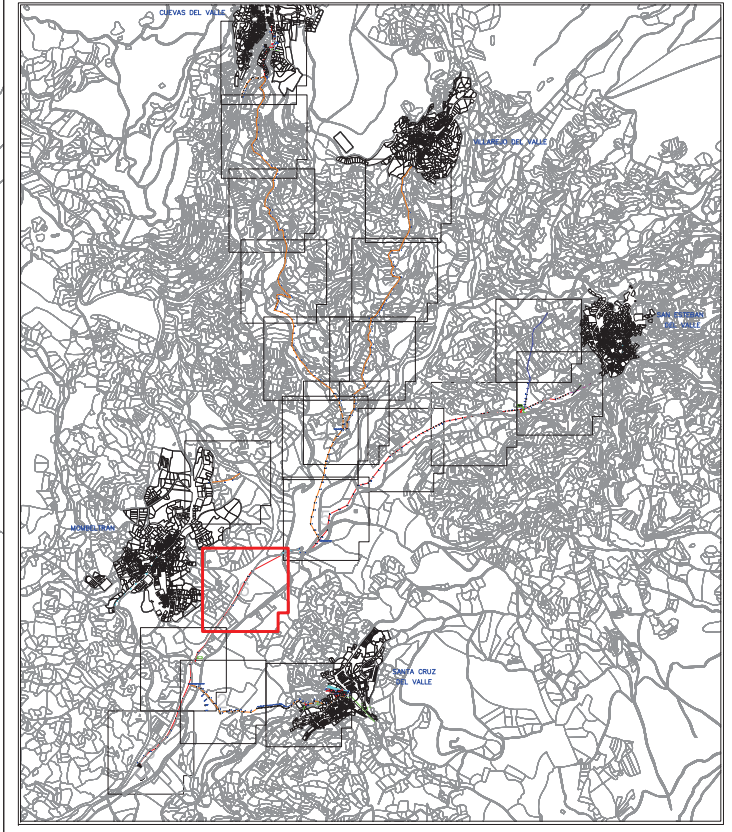
LEYENDA

PARCELAS RÚSTICAS			PARCELAS URBANAS	
NºOrden	Polígono	Parcela	NºOrden	REF. CATASTRAL
ORD	POL	P	ORD	REF
Dom	S.Acue	S.Vuelo	Dom	S.Acue
				S.Vuelo
m ² exp.			m ² exp.	

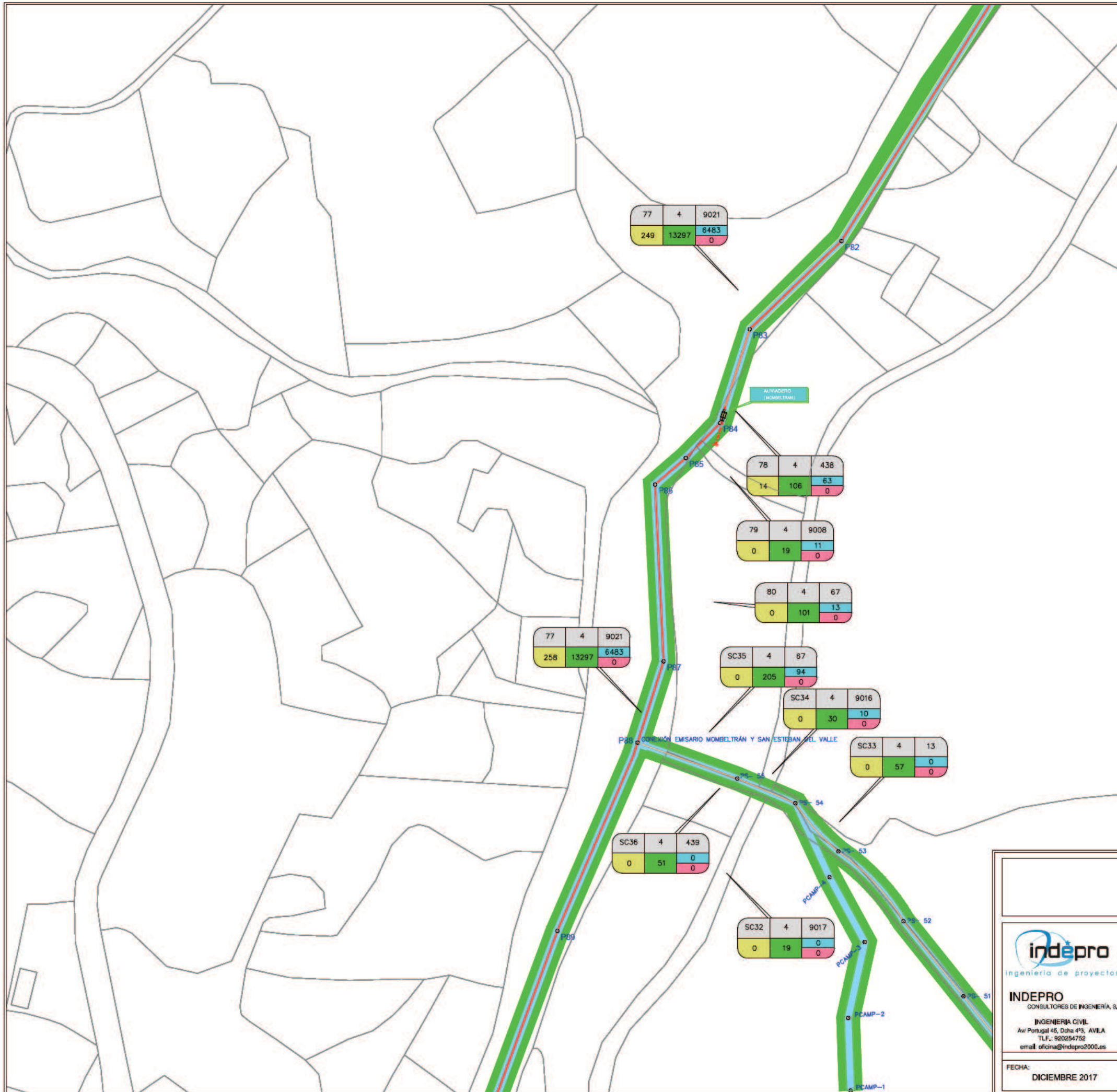
- EXPROPIACIÓN EN DOMINIO
- OCUPACIÓN TEMPORAL
- SERVIDUMBRE DE VUELO
- SERVIDUMBRE DE ACUEDUCTO
- LÍMITE DE PARCELA
- POZO DE REGISTRO

	4.00	OCUPACIÓN TEMPORAL
	2.00	SERVIDUMBRE DE ACUEDUCTO
	2.00	OCUPACIÓN TEMPORAL

	2.00	EXPROPIACIÓN DE POZOS
	2.00	



 SOCIEDAD PÚBLICA DE INFRAESTRUCTURAS Y MEDIO AMBIENTE DE CASTILLA Y LEÓN S.A.			
 INDEPRO CONSULTORES DE INGENIERÍA, S.L. INGENIERIA CIVIL Av/ Portugal 45, Dcha 4º, ÁVILA TLF.: 920254752 email: oficina@indepro2000.es	PROYECTO	COLECTORES Y EDAR DE CUEVAS DEL VALLE, VILLAREJO DEL VALLE, SAN ESTEBAN DEL VALLE, SANTA CUZ DEL VALLE Y MOMBELTRÁN	
	SITUACIÓN	Cuevas del Valle, Villarejo del Valle, San Esteban del Valle, Santa Cruz del Valle y Mombeltrán - ÁVILA -	
TÍTULO PLANO	EXPROPIACIONES COLECTOR PRINCIPAL Y RAMALES A, B Y C		
PROYECTADO:	JULIAN NAVAS HERRANZ ING. DE CAMINOS, CANALES Y PUERTOS: Nº 29.150	ESCALA:	Nº PLANO:
FECHA:	DICIEMBRE 2017	1/2000	1
		ORIGINAL EN DIN A-3	HOJA: 6 de 8

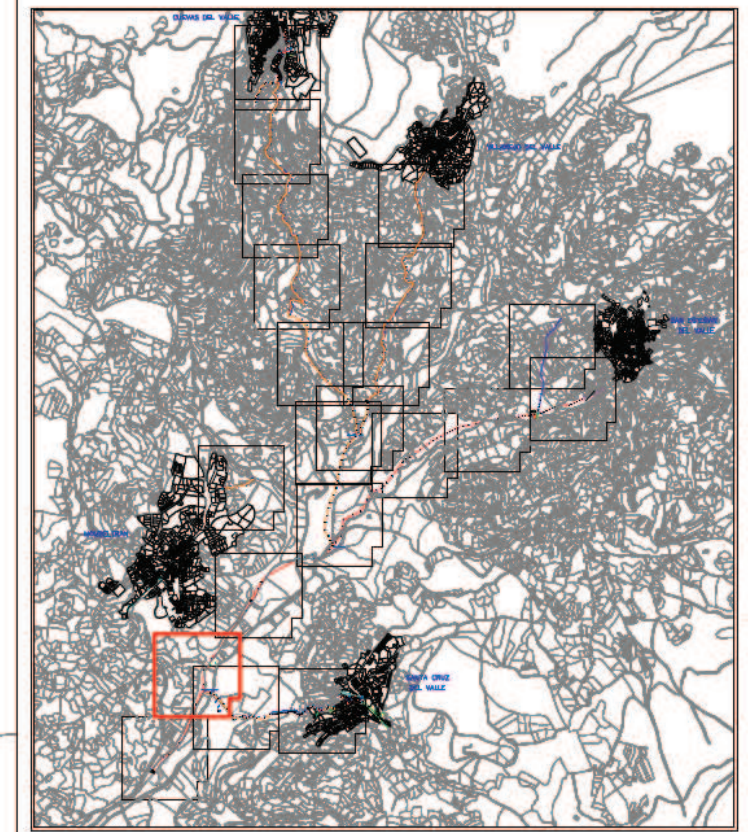


LEYENDA

PARCELAS RÚSTICA			PARCELAS URBANAS		
N°Orden	Polígono	Parcela	N°Orden	REF. CATASTRAL	
ORD	POL	P ⁱ	ORD	REF	
Dom	Temp	S.Acue	Dom	Temp	S.Vuelo
m ² exp.			m ² exp.		

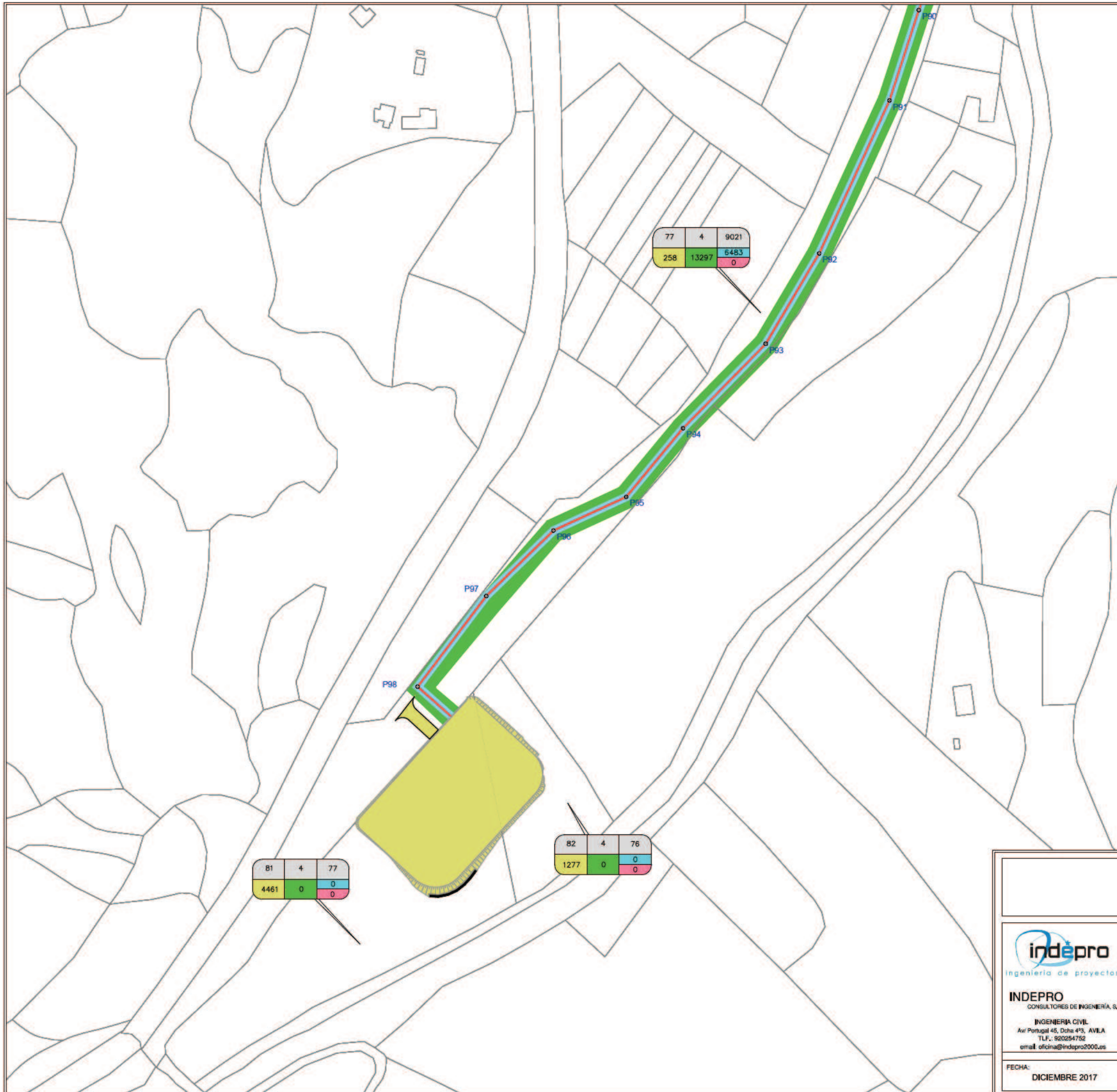
- EXPROPIACIÓN EN DOMINIO
- OCUPACIÓN TEMPORAL
- SERVIDUMBRE DE VUELO
- SERVIDUMBRE DE ACUEDUCTO
- LIMITE DE PARCELA
- POZO DE REGISTRO

	4.00	OCUPACIÓN TEMPORAL
	2.00	SERVIDUMBRE DE ACUEDUCTO
	2.00	OCUPACIÓN TEMPORAL
	2.00	EXPROPIACIÓN DE POZOS



PROYECTO	COLECTORES Y EDAR DE CUEVAS DEL VALLE, VILLAREJO DEL VALLE, SAN ESTEBAN DEL VALLE, SANTA CUZ DEL VALLE Y MOMBELTRÁN	
SITUACIÓN	Cuevas del Valle, Villarejo del Valle, San Esteban del Valle, Santa Cruz del Valle y Mombeltrán - AVILA -	
TÍTULO PLANO	EXPROPIACIONES COLECTOR PRINCIPAL Y RAMALES A, B Y C	
PROYECTADO:	JULIAN NAVAS HERRANZ ING. DE CARRILES, CANALES Y PUERTOS. Nº 28.180	ESCALA: 1/2000 ORIGINAL EN DIN A-3
FECHA:	DICIEMBRE 2017	Nº PLANO: 1 HOJA: 7 de 8

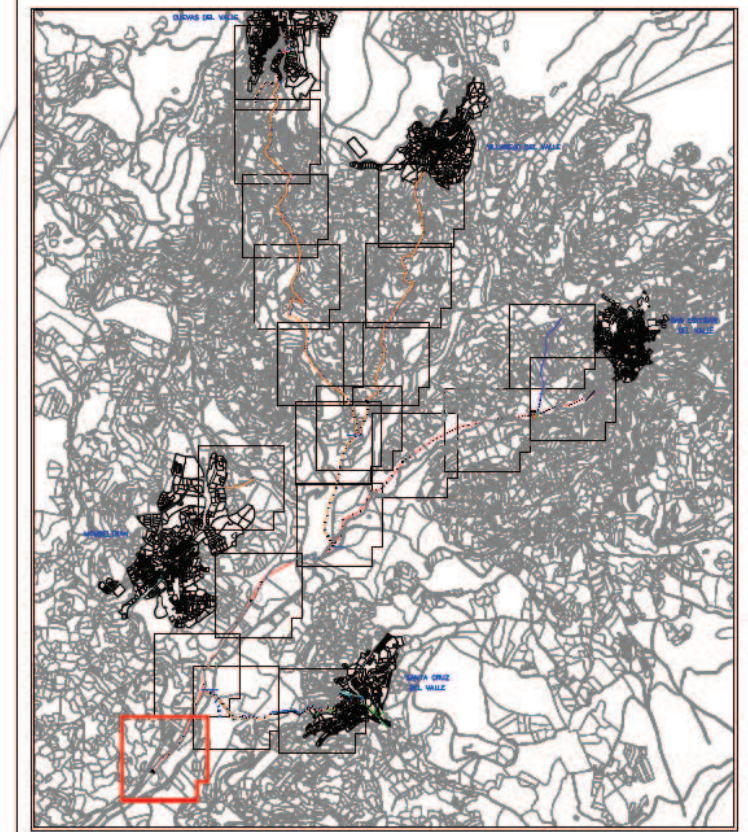
INDEPRO
 CONSULTORES DE INGENIERÍA, S.L.
 INGENIERIA CIVIL
 Av. Portugal 45, Dcha 4º3, AVILA
 TLF.: 922254752
 email: oficina@indepro2000.es



LEYENDA

PARCELAS RÚSTICAS			PARCELAS URBANAS		
NºOrden	Polígono	Parcela	NºOrden	REF. CATASTRAL	
ORD	POL	P¹	ORD	REF	
Dom	Temp	S.Acue	Dom	Temp	S.Vuelo
m² exp.			m² exp.		

- EXPROPIACIÓN EN DOMINIO
- OCUPACIÓN TEMPORAL
- SERVIDUMBRE DE VUELO
- SERVIDUMBRE DE ACUEDUCTO
- LIMITE DE PARCELA
- POZO DE REGISTRO
- 4.00 OCUPACIÓN TEMPORAL
- 2.00 SERVIDUMBRE DE ACUEDUCTO
- 2.00 OCUPACIÓN TEMPORAL
- 2.00 EXPROPIACIÓN DE POZOS
- 2.00



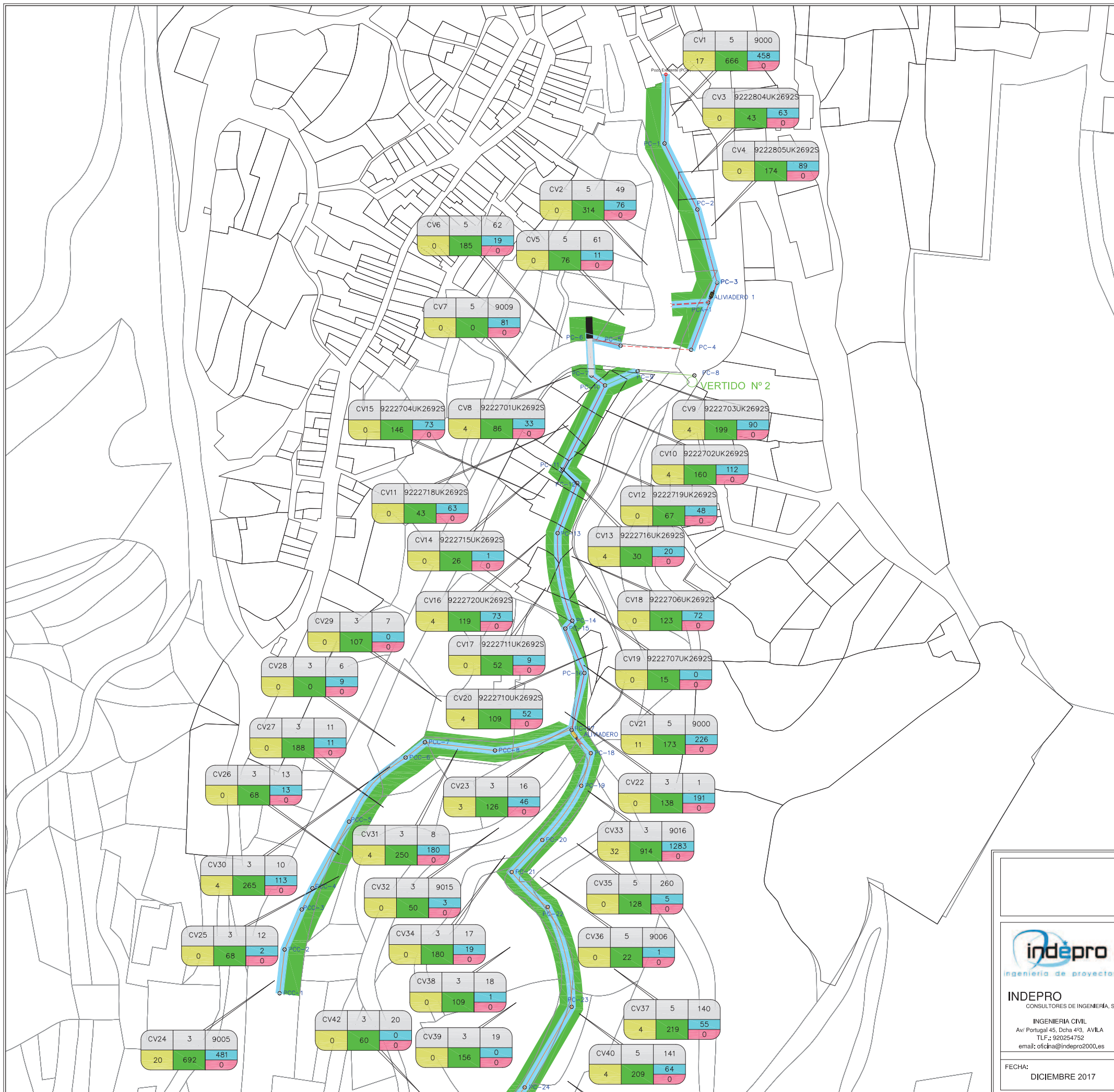
SOCIEDAD PÚBLICA DE INFRAESTRUCTURAS Y MEDIO AMBIENTE DE CASTILLA Y LEÓN S.A.

indepro
Ingeniería de proyectos

INDEPRO
CONSULTORES DE INGENIERÍA, S.L.
INGENIERÍA CIVIL
Av. Portugal 45, Dcha 4º3, AVILA
T.F.: 922254752
email: oficina@indepro2000.es

FECHA:
DICIEMBRE 2017

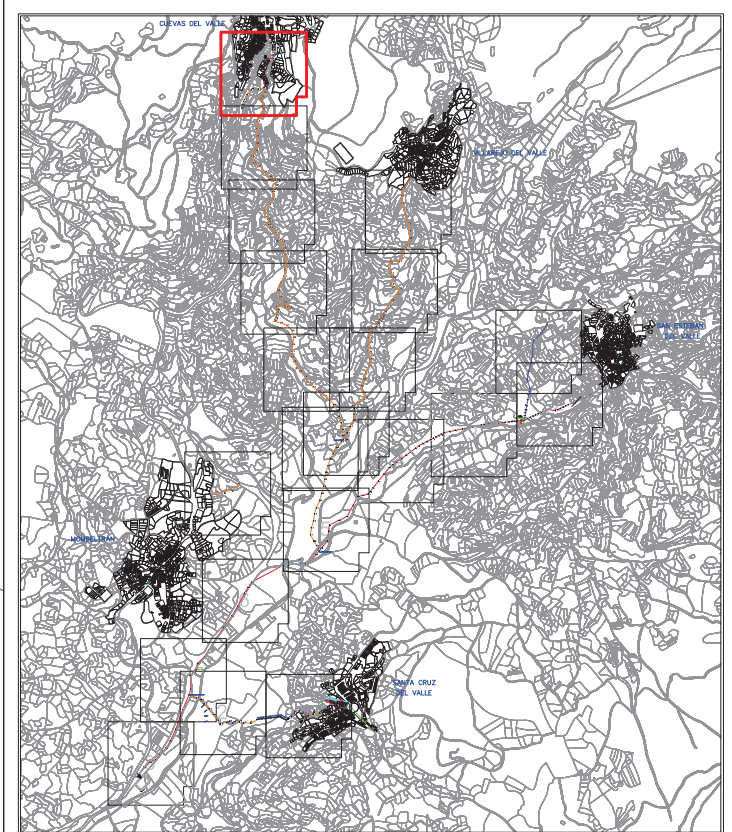
PROYECTO	COLECTORES Y EDAR DE CUEVAS DEL VALLE, VILLAREJO DEL VALLE, SAN ESTEBAN DEL VALLE, SANTA CUZ DEL VALLE Y MOMBELTRÁN		
SITUACIÓN	Cuevas del Valle, Villarejo del Valle, San Esteban del Valle, Santa Cruz del Valle y Mombeltrán - AVILA -		
TÍTULO PLANO	EXPROPIACIONES COLECTOR PRINCIPAL Y RAMALES A, B Y C		
PROYECTADO:	JULIAN NAVAS HERRANZ ING. DE CARRILES, CANALES Y PUERTOS. Nº 28.100	ESCALA: 1/2000 ORIGINAL EN DIN A-3	Nº PLANO: 1 HOJA: 8 de 8



LEYENDA

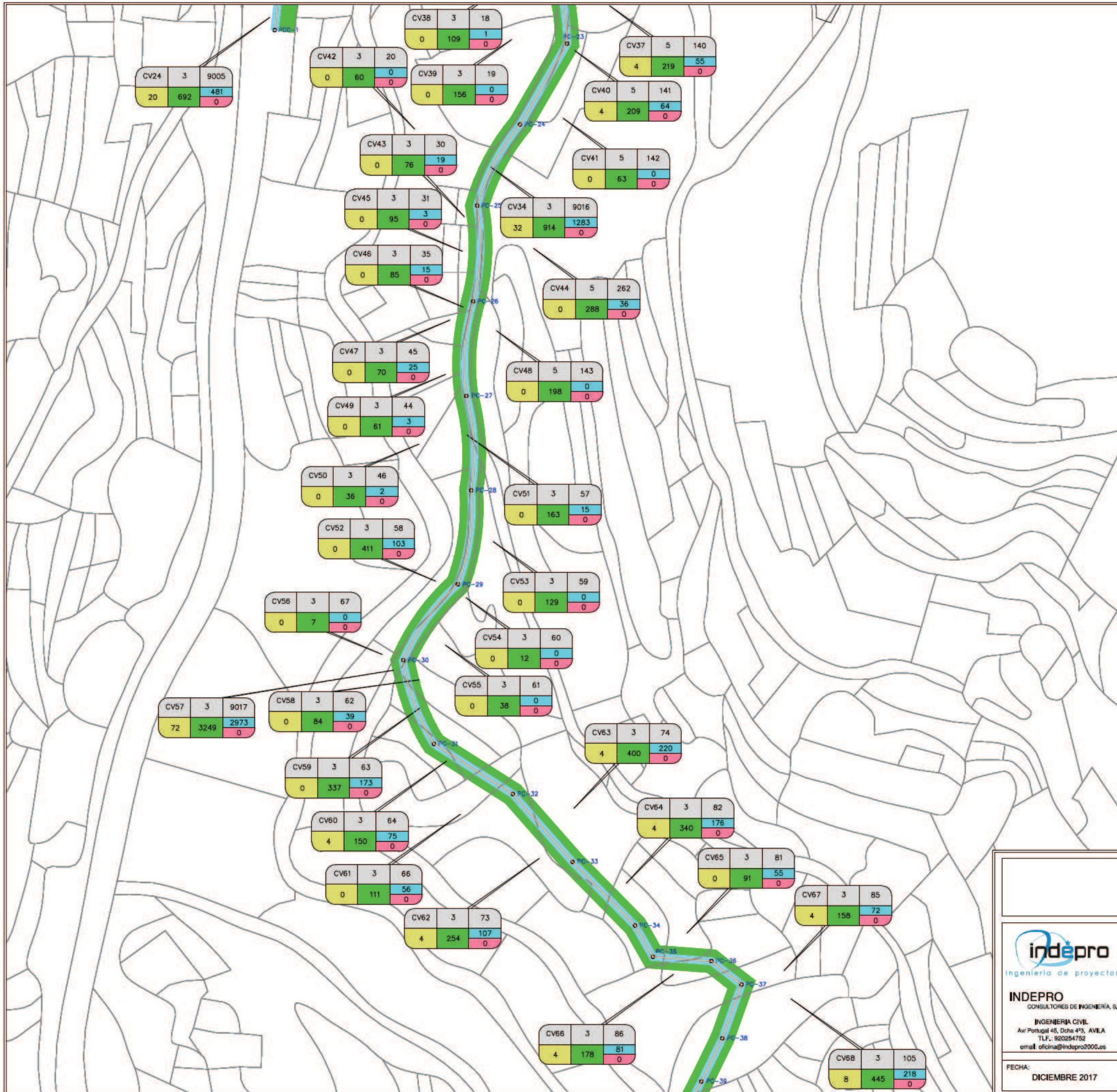
PARCELAS RÚSTICA			PARCELAS URBANAS		
NºOrden	Polígono	Parcela	NºOrden	REF. CATASTRAL	
ORD	POL	P	ORD	REF	
Dom	S.Acue	S.Vuelo	Dom	S.Acue	S.Vuelo
m² exp.			m² exp.		

- EXPROPIACIÓN EN DOMINIO
- OCUPACIÓN TEMPORAL
- SERVIDUMBRE DE VUELO
- SERVIDUMBRE DE ACUEDUCTO
- LÍMITE DE PARCELA
- POZO DE REGISTRO
- 4.00 OCUPACIÓN TEMPORAL
- 2.00 SERVIDUMBRE DE ACUEDUCTO
- 2.00 OCUPACIÓN TEMPORAL
- 2.00 EXPROPIACIÓN DE POZOS




SOCIEDAD PÚBLICA DE INFRAESTRUCTURAS Y MEDIO AMBIENTE DE CASTILLA Y LEÓN S.A.

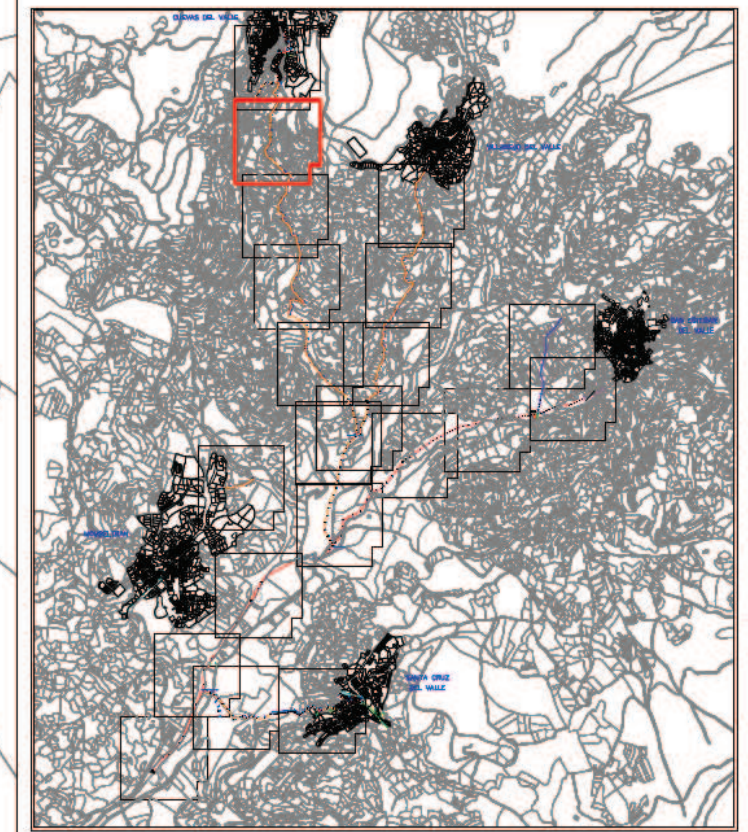
 INDEPRO CONSULTORES DE INGENIERÍA, S.L. INGENIERIA CIVIL Av/ Portugal 45, Dcha 4ºB, ÁVILA TLF.: 920254752 email: oficina@indepro2000.es	PROYECTO	COLECTORES Y EDAR DE CUEVAS DEL VALLE, VILLAREJO DEL VALLE, SAN ESTEBAN DEL VALLE, SANTA CUZ DEL VALLE Y MOMBELTRÁN		
	SITUACIÓN	Cuevas del Valle, Villarejo del Valle, San Esteban del Valle, Santa Cruz del Valle y Mombeltrán - ÁVILA -		
	TÍTULO PLANO	EXPROPIACIONES COLECTOR CUEVAS DEL VALLE		
FECHA:	PROYECTADO:	JULIAN NAVAS HERRANZ ING. DE CANALES, CANALES Y PUERTOS: Nº 20.150	ESCALA:	Nº PLANO:
DICIEMBRE 2017			1/2000	2
			ORIGINAL EN DIN A-3	HOJA: 1 de 6



LEYENDA

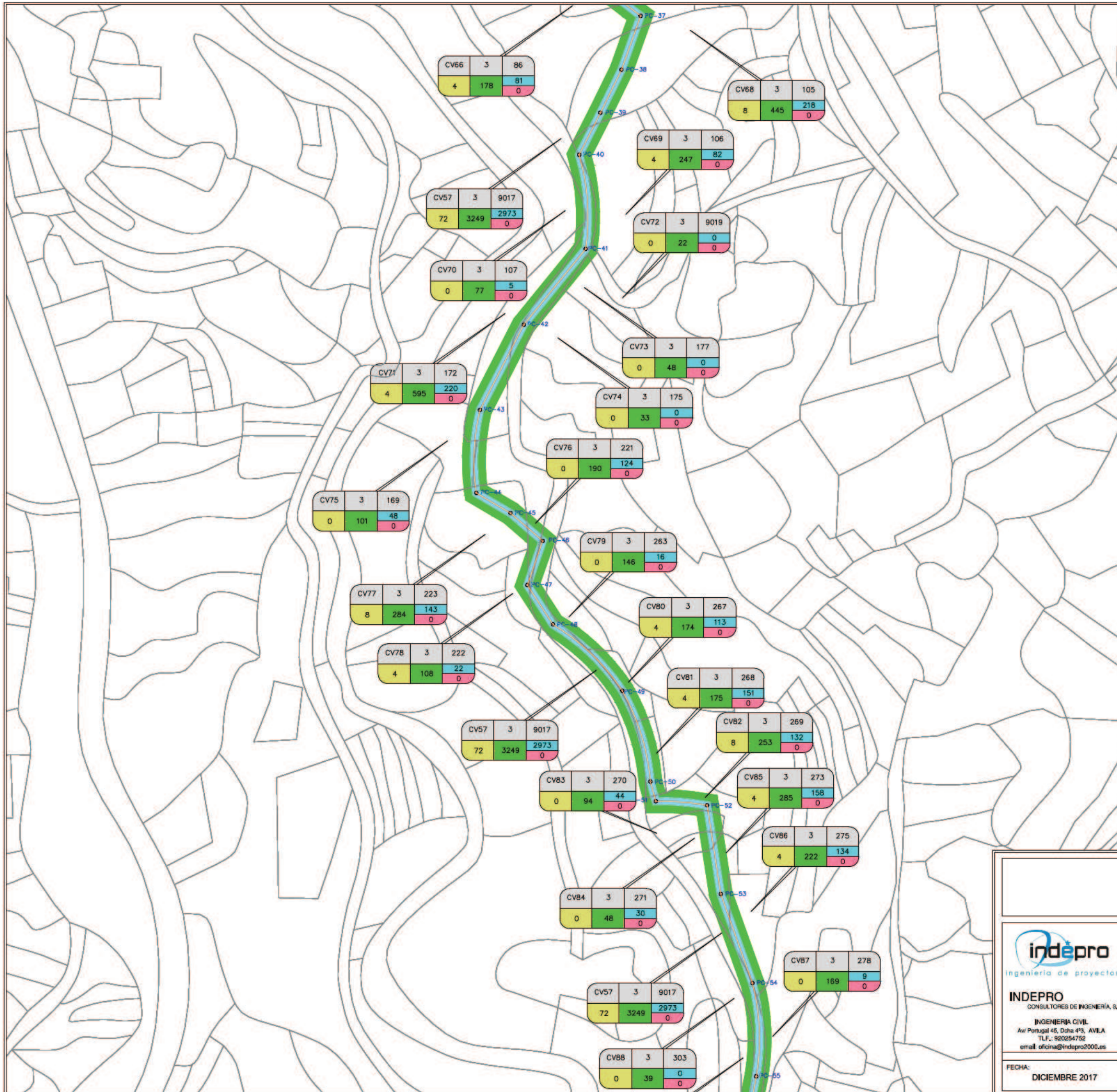
PARCELAS RÚSTICAS			PARCELAS URBANAS		
NºOrden	Polígono	Parcela	NºOrden	REF. CATASTRAL	
ORD	POL	P ⁱ	ORD	REF	
Dom	Temp	S.Acue	Dom	Temp	S.Acue
		S.Vuelo			S.Vuelo
m ² exp.			m ² exp.		

- EXPROPIACIÓN EN DOMINIO
- OCUPACIÓN TEMPORAL
- SERVIDUMBRE DE VUELO
- SERVIDUMBRE DE ACUEDUCTO
- LIMITE DE PARCELA
- POZO DE REGISTRO
- 4.00 OCUPACIÓN TEMPORAL
- 2.00 SERVIDUMBRE DE ACUEDUCTO
- 4.00 OCUPACIÓN TEMPORAL
- 2.00 EXPROPIACIÓN DE POZOS
- 2.00



SOCIEDAD PÚBLICA DE INFRAESTRUCTURAS Y MEDIO AMBIENTE DE CASTILLA Y LEÓN S.A.

 Indepro Ingeniería de proyectos INDEPRO CONSULTORES DE INGENIERÍA, S.L. INGENIERÍA CIVIL Av. Portugal 45, Dcha 4º3, AVILA TLF.: 922254752 email: oficina@indepro2000.es	PROYECTO	COLECTORES Y EDAR DE CUEVAS DEL VALLE, VILLAREJO DEL VALLE, SAN ESTEBAN DEL VALLE, SANTA CUZ DEL VALLE Y MOMBELTRÁN		
	SITUACIÓN	Cuevas del Valle, Villarejo del Valle, San Esteban del Valle, Santa Cruz del Valle y Mombeltrán - AVILA -		
	TÍTULO PLANO	EXPROPIACIONES COLECTOR CUEVAS DEL VALLE		
FECHA:	PROYECTADO:	JULIAN NAVAS HERRANZ ING. DE CÁNDELES, CANALES Y FUERTES. Nº 28.150	ESCALA:	Nº PLANO:
DICEMBRE 2017			1/2000	2
			ORIGINAL EN DIN A-3	HOJA: 2 de 6



LEYENDA

PARCELAS RÚSTICAS

NºOrden	Polígono	Parcela
ORD	POL	P ¹
Dom	Temp	S.Acue
m ² exp.		

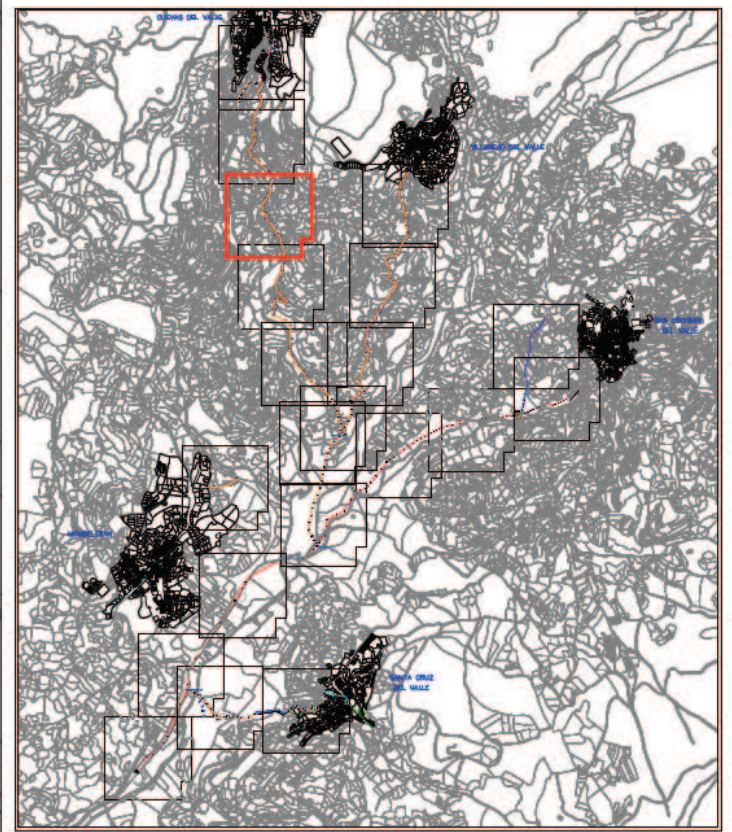
PARCELAS URBANAS

NºOrden	REF. CATASTRAL
ORD	REF
Dom	Temp
m ² exp.	

- EXPROPIACIÓN EN DOMINIO
- OCUPACIÓN TEMPORAL
- SERVIDUMBRE DE VUELO
- SERVIDUMBRE DE ACUEDUCTO
- LIMITE DE PARCELA
- POZO DE REGISTRO

	4.00	OCUPACIÓN TEMPORAL
	2.00	SERVIDUMBRE DE ACUEDUCTO
	4.00	OCUPACIÓN TEMPORAL

	2.00	EXPROPIACIÓN DE POZOS
	2.00	



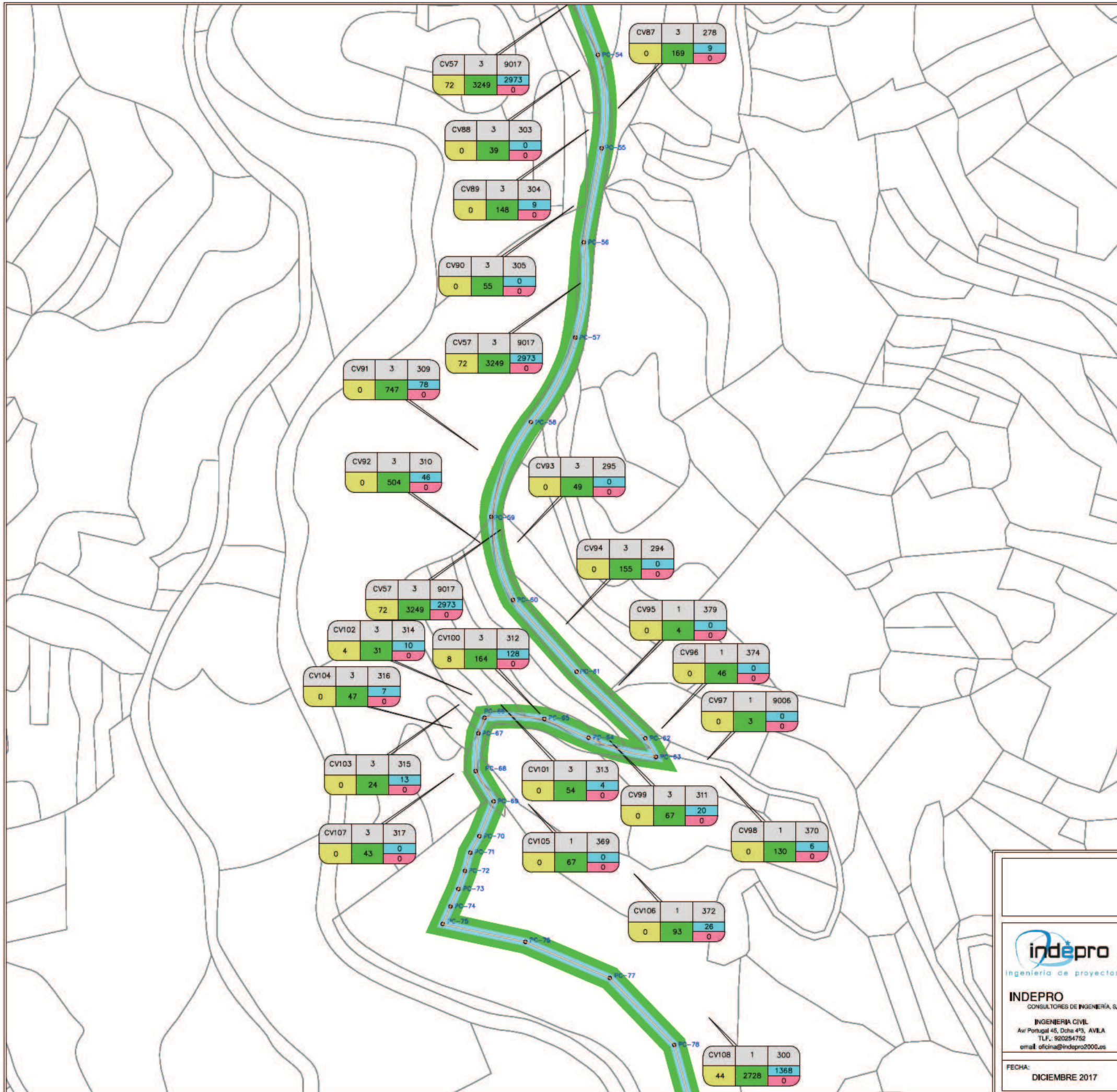
indepro
ingeniería de proyectos

INDEPRO
CONSULTORES DE INGENIERÍA, S.L.
INGENIERIA CIVIL
Av. Portugal 45, Dcha 4º, AVILA
T.F.: 922254752
email: oficina@indepro2000.es

FECHA:
DICIEMBRE 2017

**SOCIEDAD PÚBLICA DE
INFRAESTRUCTURAS Y
MEDIO AMBIENTE
DE CASTILLA Y LEÓN S.A.**

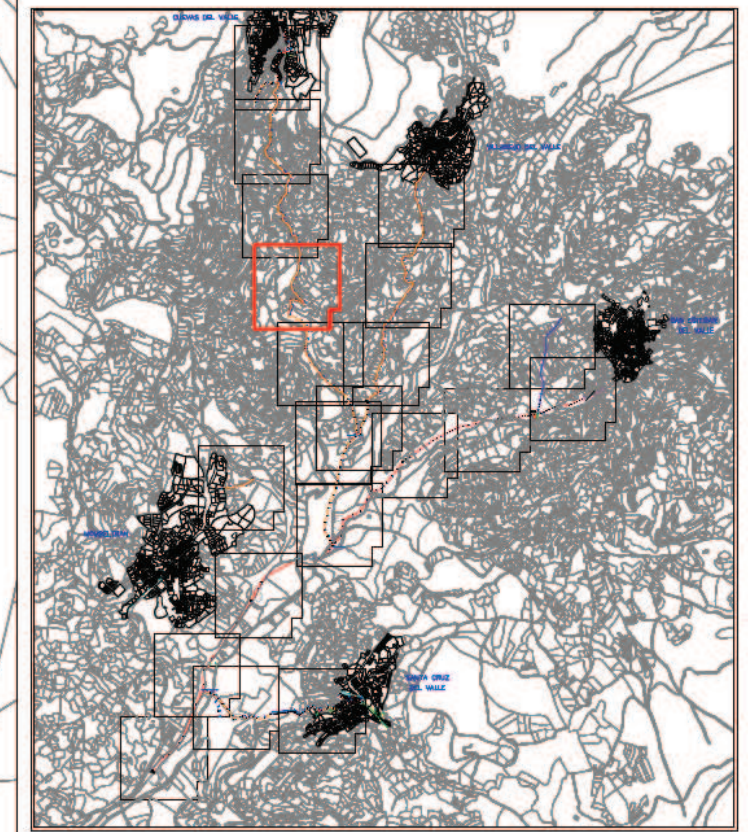
PROYECTO	COLECTORES Y EDAR DE CUEVAS DEL VALLE, VILLAREJO DEL VALLE, SAN ESTEBAN DEL VALLE, SANTA CUZ DEL VALLE Y MOMBELTRÁN		
SITUACIÓN	Cuevas del Valle, Villarejo del Valle, San Esteban del Valle, Santa Cruz del Valle y Mombeltrán - AVILA -		
TÍTULO PLANO	EXPROPIACIONES COLECTOR CUEVAS DEL VALLE		
PROYECTADO:	JULIAN NAVAS HERRANZ ING. DE CARRILES, CANALES Y PUERTOS. Nº 28.180	ESCALA:	Nº PLANO:
		1/2000	2
		ORIGINAL EN DIN A-3	HOJA: 3 de 6



LEYENDA

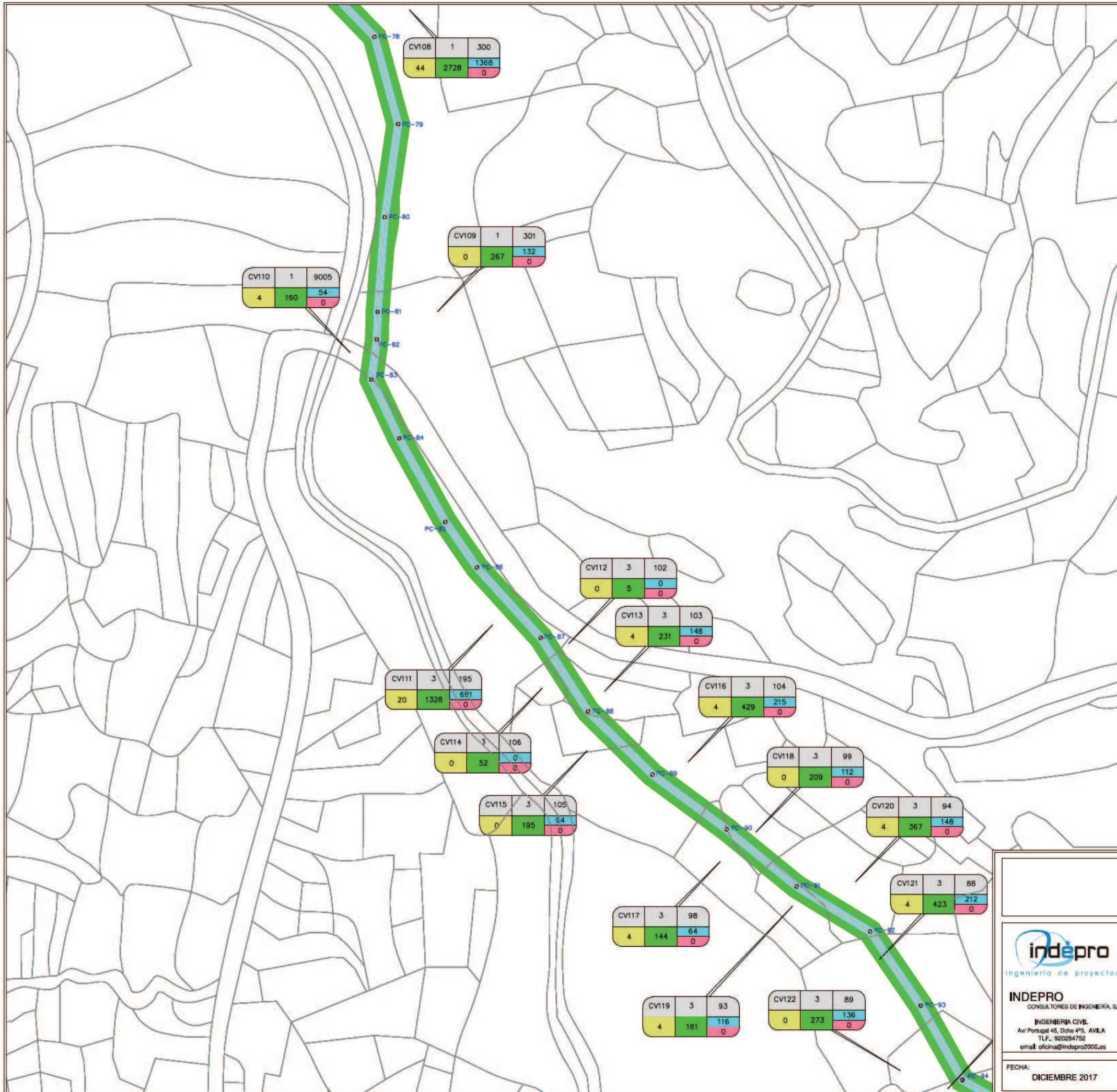
PARCELAS RÚSTICAS			PARCELAS URBANAS		
NºOrden	Polígono	Parcela	NºOrden	REF. CATASTRAL	
ORD	POL	P ⁱ	ORD	REF	
Dom	Temp	S.Acue	Dom	Temp	S.Acue
		S.Vuelo			S.Vuelo
m ² exp.			m ² exp.		

- EXPROPIACIÓN EN DOMINIO
- OCUPACIÓN TEMPORAL
- SERVIDUMBRE DE VUELO
- SERVIDUMBRE DE ACUEDUCTO
- LIMITE DE PARCELA
- POZO DE REGISTRO
- 4.00 OCUPACIÓN TEMPORAL
- 2.00 SERVIDUMBRE DE ACUEDUCTO
- 4.00 OCUPACIÓN TEMPORAL
- 2.00 EXPROPIACIÓN DE POZOS



SOCIEDAD PÚBLICA DE INFRAESTRUCTURAS Y MEDIO AMBIENTE DE CASTILLA Y LEÓN S.A.

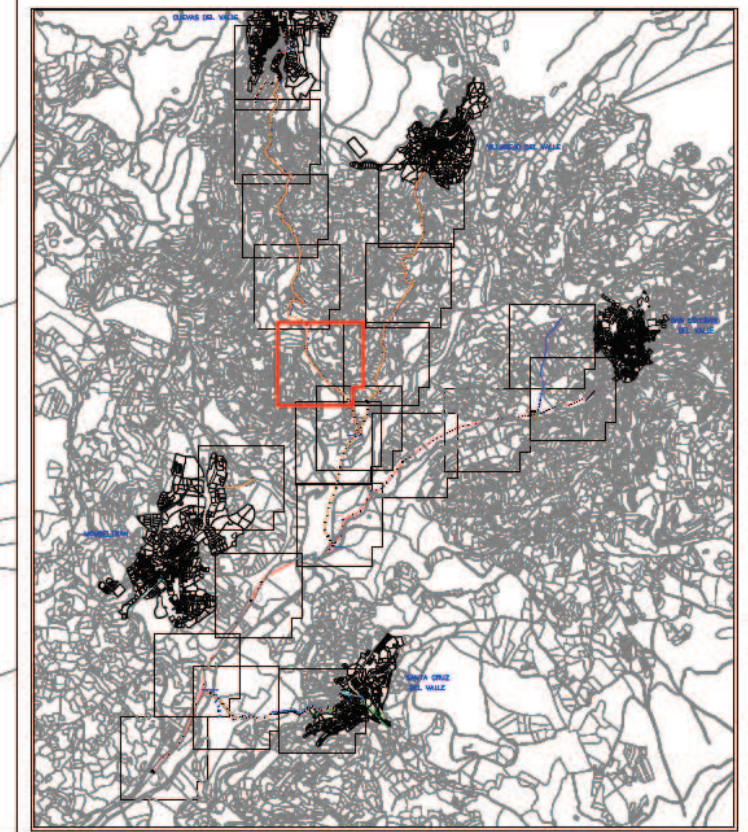
<p>INDEPRO CONSULTORES DE INGENIERÍA, S.L. INGENIERÍA CIVIL Av. Portugal 45, Dcha 4º, AVILA T.F.: 922254752 email: oficina@indepro2000.es</p> <p>FECHA: DECEMBER 2017</p>	<p>PROYECTO: COLECTORES Y EDAR DE CUEVAS DEL VALLE, VILLAREJO DEL VALLE, SAN ESTEBAN DEL VALLE, SANTA CUZ DEL VALLE Y MOMBELTRÁN</p>
	<p>SITUACIÓN: Cuevas del Valle, Villarejo del Valle, San Esteban del Valle, Santa Cruz del Valle y Mombeltrán - AVILA -</p>
	<p>TÍTULO PLANO: EXPROPIACIONES COLECTOR CUEVAS DEL VALLE</p>
	<p>PROYECTADO: JULIAN NAVAS HERRANZ ING. DE CARRILES, CANALES Y PUERTOS. Nº 28.180</p> <p>ESCALA: 1/2000</p> <p>Nº PLANO: 2</p> <p>HOJA: 4 de 6</p>



LEYENDA

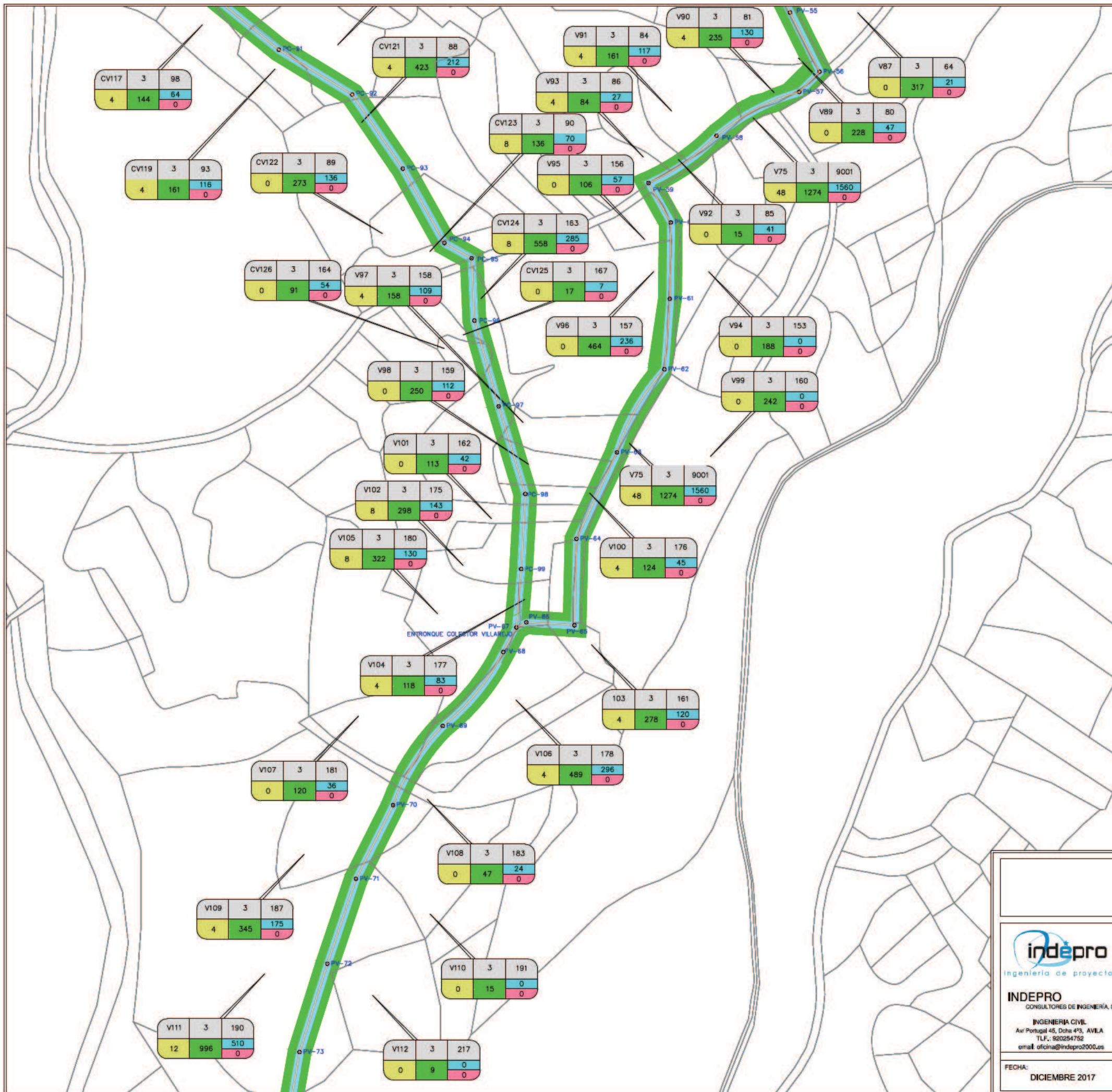
PARCELAS RÚSTICAS			PARCELAS URBANAS		
NºOrden	Polígono	Parcela	NºOrden	REF. CATASTRAL	
ORD	POL	P ⁱ	ORD	REF	
Dom	Temp	S.Acue	Dom	Temp	S.Acue
		S.Vuelo			S.Vuelo
m ² exp.			m ² exp.		

- EXPROPIACIÓN EN DOMINIO
- OCUPACIÓN TEMPORAL
- SERVIDUMBRE DE VUELO
- SERVIDUMBRE DE ACUEDUCTO
- LIMITE DE PARCELA
- POZO DE REGISTRO
- 4.00 OCUPACIÓN TEMPORAL
- 2.00 SERVIDUMBRE DE ACUEDUCTO
- 4.00 OCUPACIÓN TEMPORAL
- 2.00 EXPROPIACIÓN DE POZOS



SOCIEDAD PÚBLICA DE INFRAESTRUCTURAS Y MEDIO AMBIENTE DE CASTILLA Y LEÓN S.A.

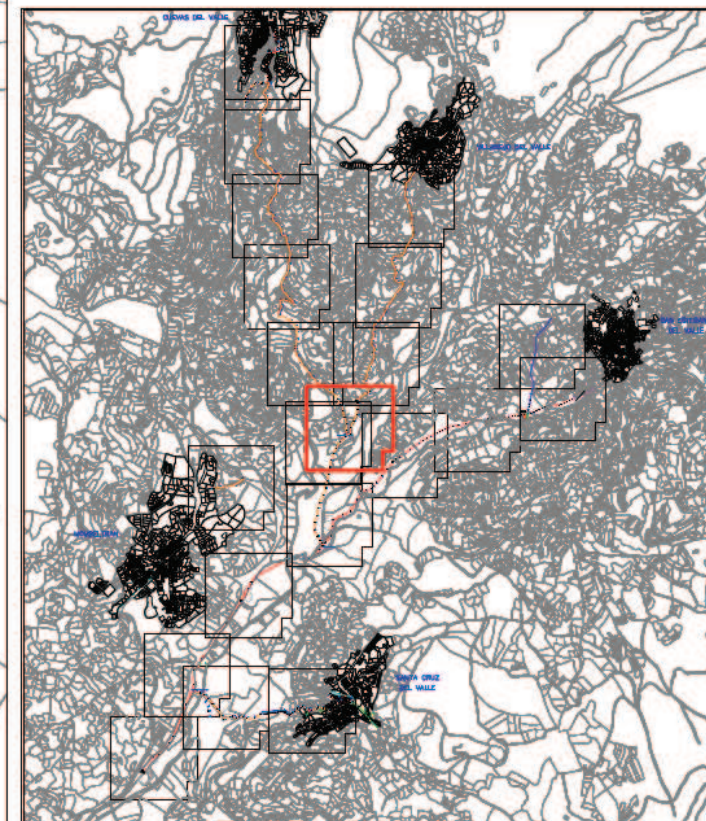
<p>INDEPRO CONSULTORES DE INGENIERÍA, S.L. INGENIERIA CIVIL Av/ Portugal 45, Dcha 4º3, AVILA T.F.: 922254752 email: oficina@indepro2000.es</p>	<p>PROYECTO: COLECTORES Y EDAR DE CUEVAS DEL VALLE, VILLAREJO DEL VALLE, SAN ESTEBAN DEL VALLE, SANTA CUZ DEL VALLE Y MOMBELTRÁN</p>
	<p>SITUACIÓN: Cuevas del Valle, Villarejo del Valle, San Esteban del Valle, Santa Cruz del Valle y Mombeltrán - AVILA -</p>
<p>TÍTULO PLANO: EXPROPIACIONES COLECTOR CUEVAS DEL VALLE</p>	<p>PROYECTADO: JULIAN NAVAS HERRANZ ING. DE CARRILES, CANALES Y PUERTOS. Nº 28.180</p>
<p>FECHA: DICIEMBRE 2017</p>	<p>ESCALA: 1/2000 ORIGINAL EN DIN A-3</p>
	<p>Nº PLANO: 2 HOJA: 5 de 6</p>



LEYENDA

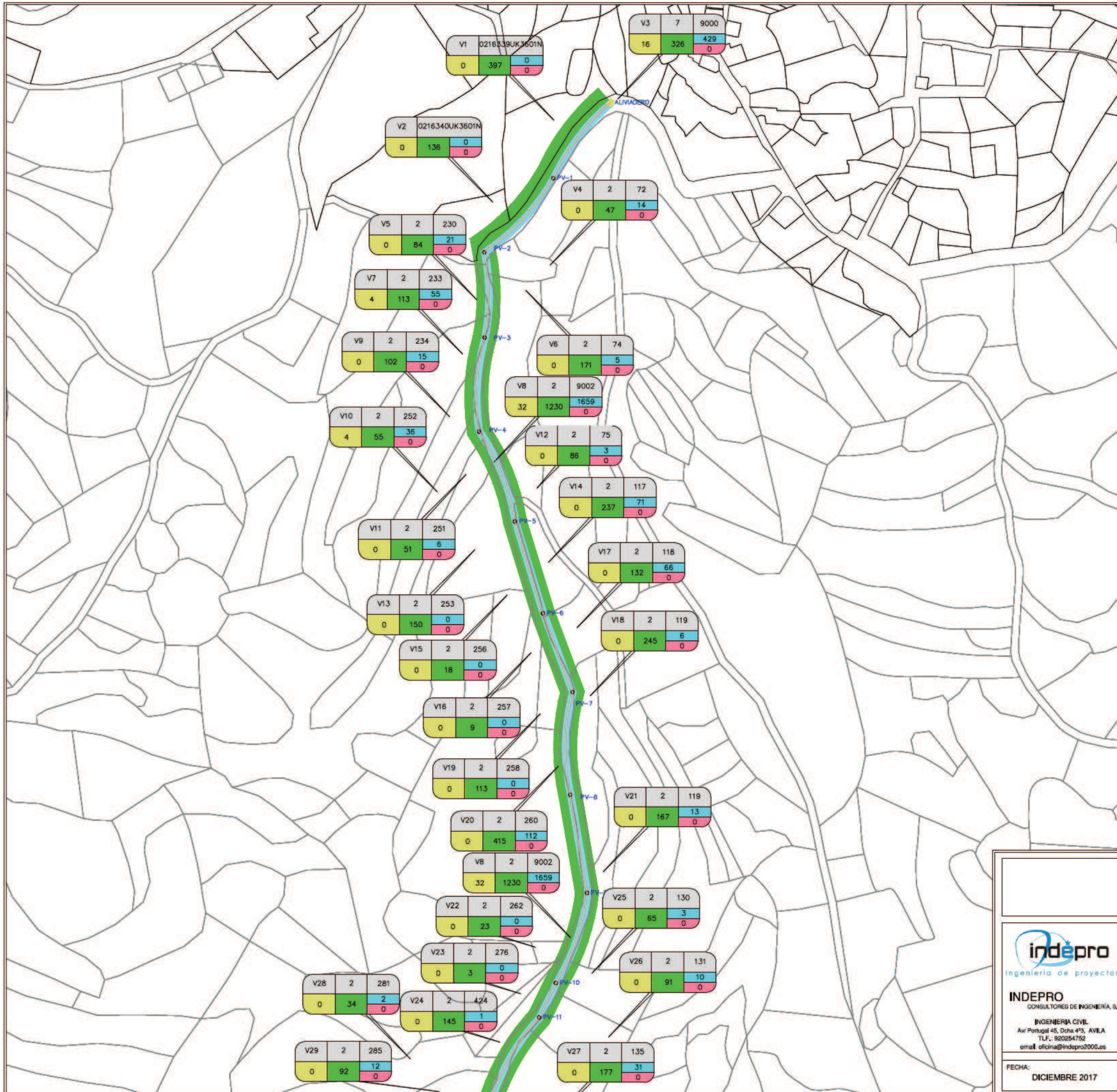
PARCELAS RÚSTICAS			PARCELAS URBANAS		
NºOrden	Polígono	Parcela	NºOrden	REF. CATASTRAL	
ORD	POL	P ⁱ	ORD	REF	
Dom	Temp	S.Acue	Dom	Temp	S.Acue
		S.Vuelo			S.Vuelo
m ² exp.			m ² exp.		

- EXPROPIACIÓN EN DOMINIO
- OCUPACIÓN TEMPORAL
- SERVIDUMBRE DE VUELO
- SERVIDUMBRE DE ACUEDUCTO
- LIMITE DE PARCELA
- POZO DE REGISTRO
- 4.00 OCUPACIÓN TEMPORAL
- 2.00 SERVIDUMBRE DE ACUEDUCTO
- 4.00 OCUPACIÓN TEMPORAL
- 2.00 EXPROPIACIÓN DE POZOS
- 2.00



SOCIEDAD PÚBLICA DE INFRAESTRUCTURAS Y MEDIO AMBIENTE DE CASTILLA Y LEÓN S.A.

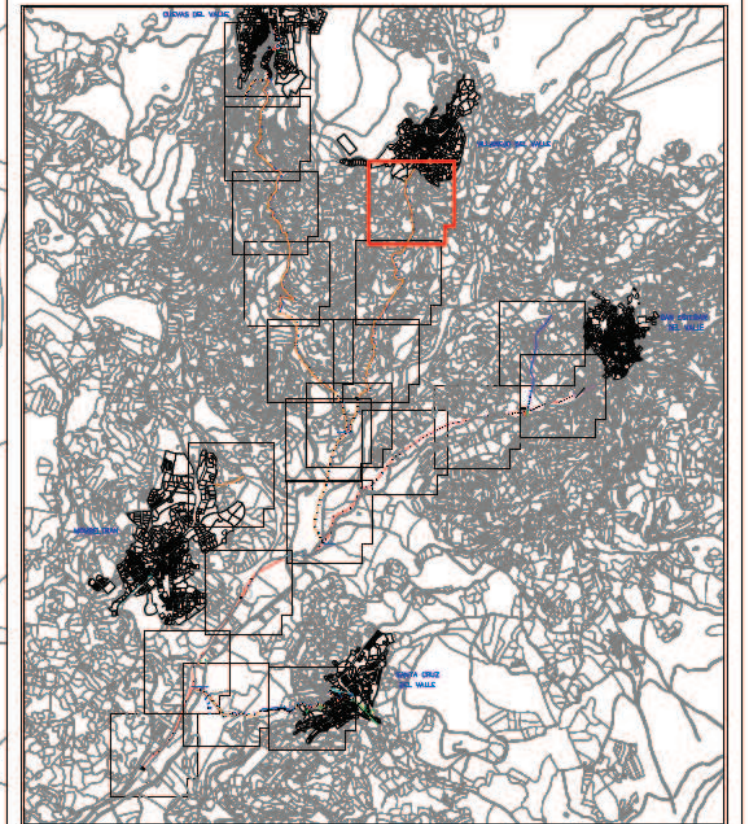
<p>INDEPRO CONSULTORES DE INGENIERÍA, S.L. INGENIERÍA CIVIL Av. Portugal 45, Dcha 4º3, AVILA T.F.: 92254752 email: oficina@indepro2000.es</p>	<p>PROYECTO: COLECTORES Y EDAR DE CUEVAS DEL VALLE, VILLAREJO DEL VALLE, SAN ESTEBAN DEL VALLE, SANTA CUZ DEL VALLE Y MOMBELTRÁN</p>
	<p>SITUACIÓN: Cuevas del Valle, Villarejo del Valle, San Esteban del Valle, Santa Cruz del Valle y Mombeltrán - AVILA -</p>
<p>TÍTULO PLANO: EXPROPIACIONES COLECTOR CUEVAS DEL VALLE</p>	<p>PROYECTADO: JULIAN NAVAS HERRANZ ING. DE CÁNDELA CANALES Y FUERTES. Nº 28.180</p>
<p>FECHA: DICIEMBRE 2017</p>	<p>ESCALA: 1/2000 ORIGINAL EN DIN A-3</p>
	<p>Nº PLANO: 2 HOJA: 6 de 6</p>



LEYENDA

PARCELAS RÚSTICAS			PARCELAS URBANAS		
NºOrden	Polígono	Parcela	NºOrden	REF. CATASTRAL	
ORD	POL	P ¹	ORD	REF	
Dom	Temp	S.Acue	Dom	Temp	S.Acue
m ² exp.			m ² exp.		

- EXPROPIACIÓN EN DOMINIO
- OCUPACIÓN TEMPORAL
- SERVIDUMBRE DE VUELO
- SERVIDUMBRE DE ACUEDUCTO
- LIMITE DE PARCELA
- POZO DE REGISTRO
- 4.00 OCUPACIÓN TEMPORAL
- 2.00 SERVIDUMBRE DE ACUEDUCTO
- 4.00 OCUPACIÓN TEMPORAL
- 2.00 EXPROPIACIÓN DE POZOS



SOCIEDAD PÚBLICA DE INFRAESTRUCTURAS Y MEDIO AMBIENTE DE CASTILLA Y LEÓN S.A.



INDEPRO
CONSULTORES DE INGENIERÍA, S.L.
INGENIERIA CIVIL
Av. Portugal 45, Dcha 4ºB, AVILA
T.F.: 92254752
email: oficina@indepro2000.es

FECHA:
DICIEMBRE 2017

PROYECTO: **COLECTORES Y EDAR DE CUEVAS DEL VALLE, VILLAREJO DEL VALLE, SAN ESTEBAN DEL VALLE, SANTA CUZ DEL VALLE Y MOMBELTRÁN**

SITUACIÓN: **Cuevas del Valle, Villarejo del Valle, San Esteban del Valle, Santa Cruz del Valle y Mombeltrán - AVILA -**

TÍTULO PLANO: **EXPROPIACIONES COLECTOR VILLAREJO DEL VALLE**

PROYECTADO: **JULIAN NAVAS HERRANZ**
ING. DE CARRILES, CANALES Y PUERTOS. Nº 28.150

ESCALA:

1/2000

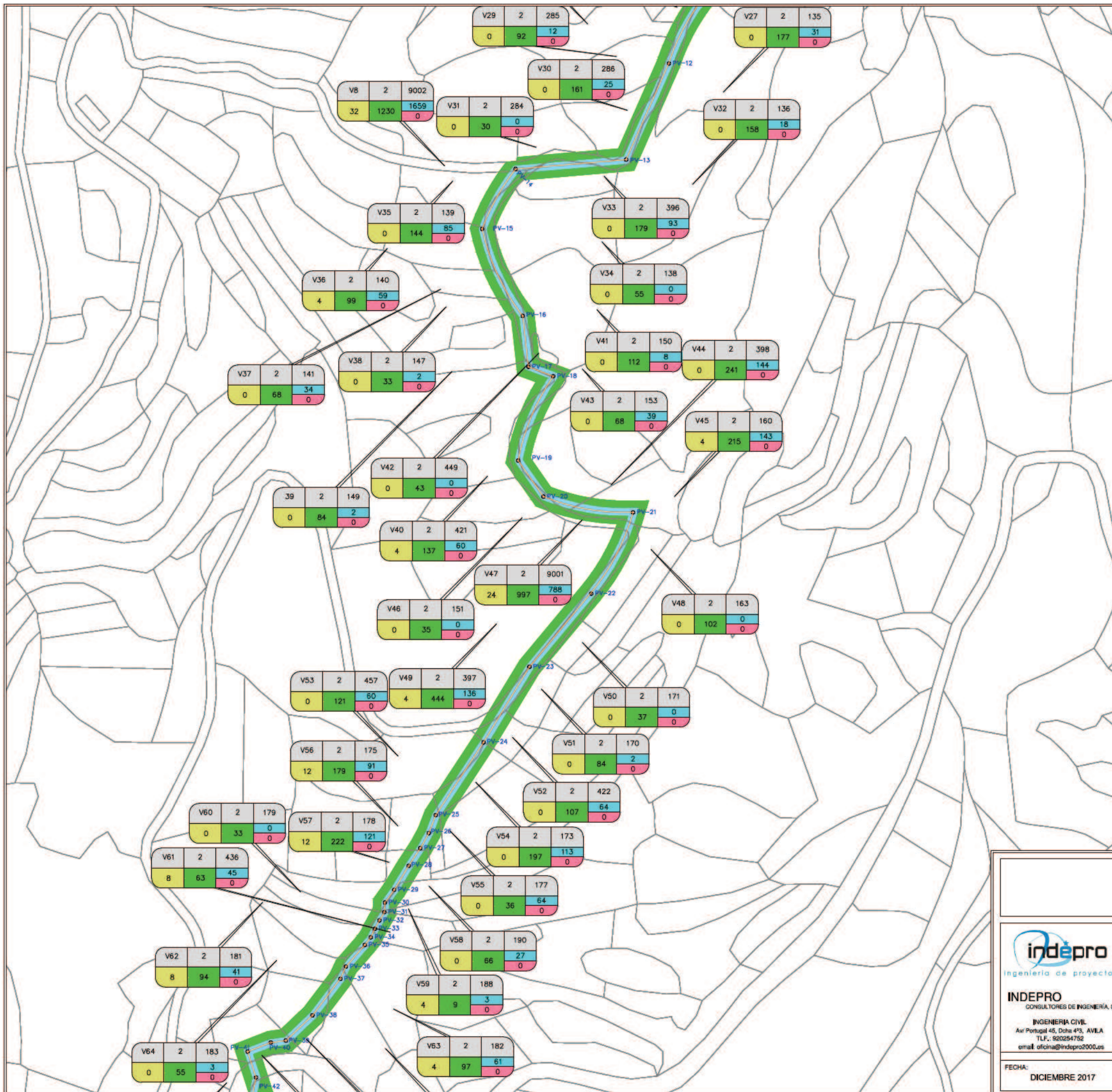
ORIGINAL EN DIN A-3

Nº PLANO:

3

HOJA:

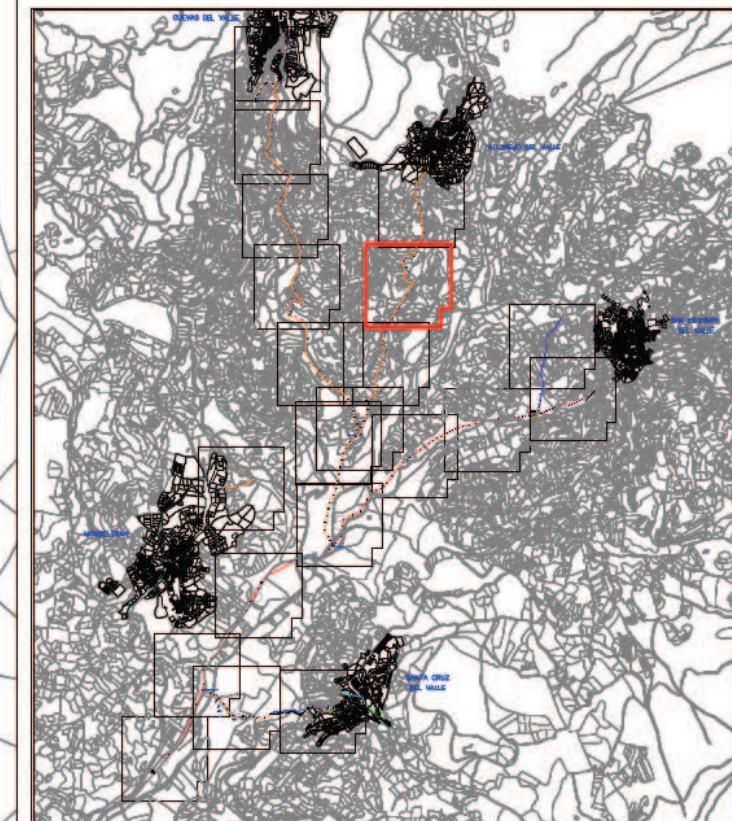
1 de 4



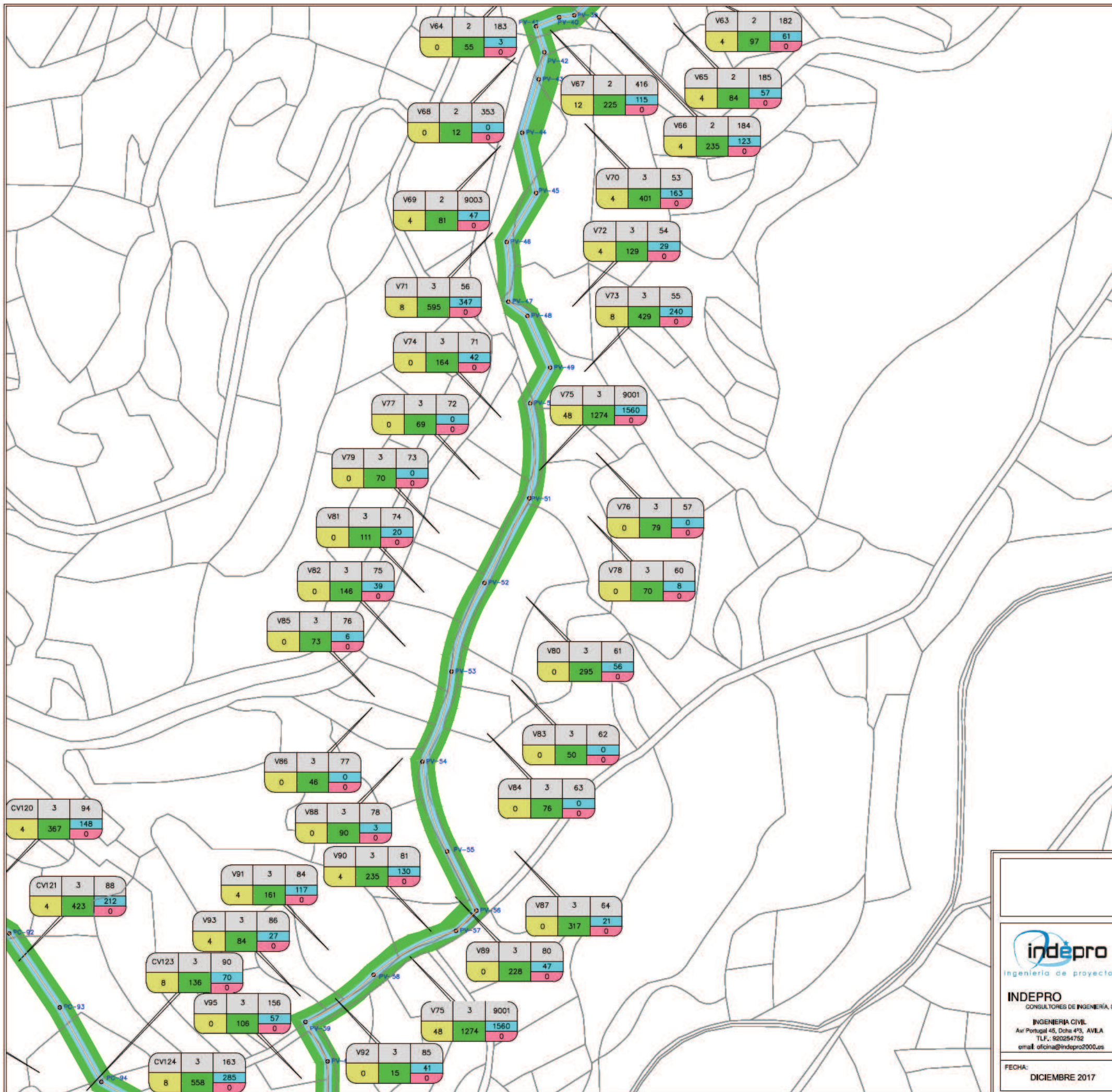
LEYENDA

PARCELAS RÚSTICAS			PARCELAS URBANAS		
NºOrden	Polígono	Parcela	NºOrden	REF. CATASTRAL	
ORD	POL	P ⁱ	ORD	REF	
Dom	Temp	S.Acue	Dom	Temp	S.Acue
		S.Vuelo			S.Vuelo
m ² exp.			m ² exp.		

- EXPROPIACIÓN EN DOMINIO
- OCUPACIÓN TEMPORAL
- SERVIDUMBRE DE VUELO
- SERVIDUMBRE DE ACUEDUCTO
- LIMITE DE PARCELA
- POZO DE REGISTRO
- 4.00 OCUPACIÓN TEMPORAL
- 2.00 SERVIDUMBRE DE ACUEDUCTO
- 4.00 OCUPACIÓN TEMPORAL
- 2.00 EXPROPIACIÓN DE POZOS



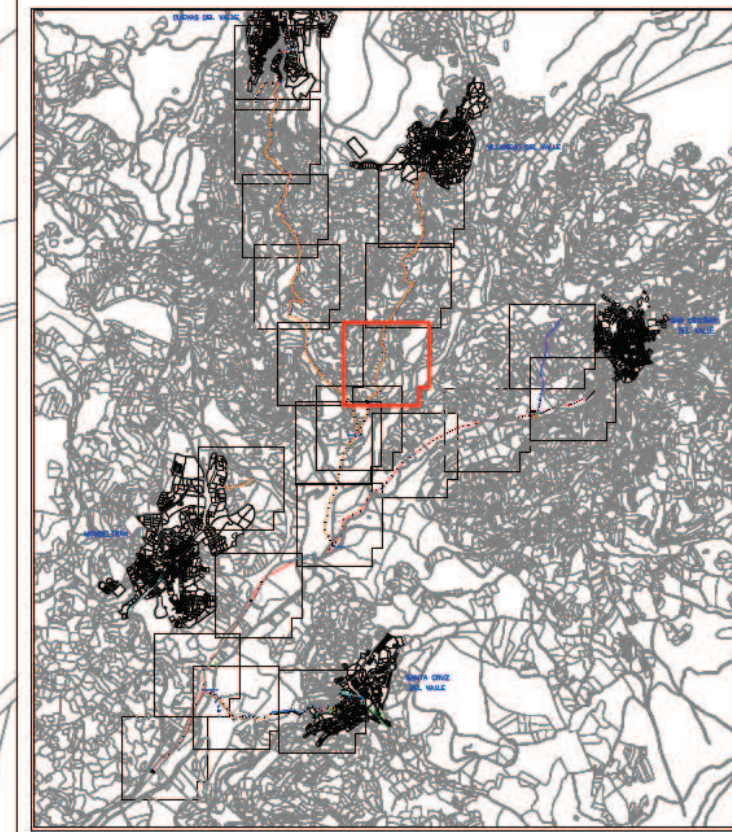
	PROYECTO COLECTORES Y EDAR DE CUEVAS DEL VALLE, VILLAREJO DEL VALLE, SAN ESTEBAN DEL VALLE, SANTA CUZ DEL VALLE Y MOMBELTRÁN
INDEPRO <small>CONSULTORES DE INGENIERÍA, S.L.</small> <small>INGENIERIA CIVIL</small> <small>Avr Portugal 45, Dcha 4º3, AVILA</small> <small>T.F.: 922254752</small> <small>email: oficina@indepro2000.es</small>	SITUACIÓN Cuevas del Valle, Villarejo del Valle, San Esteban del Valle, Santa Cruz del Valle y Mombeltrán - AVILA -
FECHA: DICIEMBRE 2017	TÍTULO PLANO EXPROPIACIONES COLECTOR VILLAREJO DEL VALLE
	PROYECTADO: JULIAN NAVAS HERRANZ <small>ING. DE CARRILES, CANALES Y PUERTOS. Nº 29.150</small>
	ESCALA: 1/2000 <small>ORIGINAL EN DIN A-3</small>
	Nº PLANO: 3 HOJA: 2 de 4



LEYENDA

PARCELAS RÚSTICAS			PARCELAS URBANAS		
NºOrden	Polígono	Parcela	NºOrden	REF. CATASTRAL	
ORD	POL	P ¹	ORD	REF	
Dom	Temp	S.Acue	Dom	Temp	S.Acue
		S.Vuelo			S.Vuelo
m ² exp.			m ² exp.		

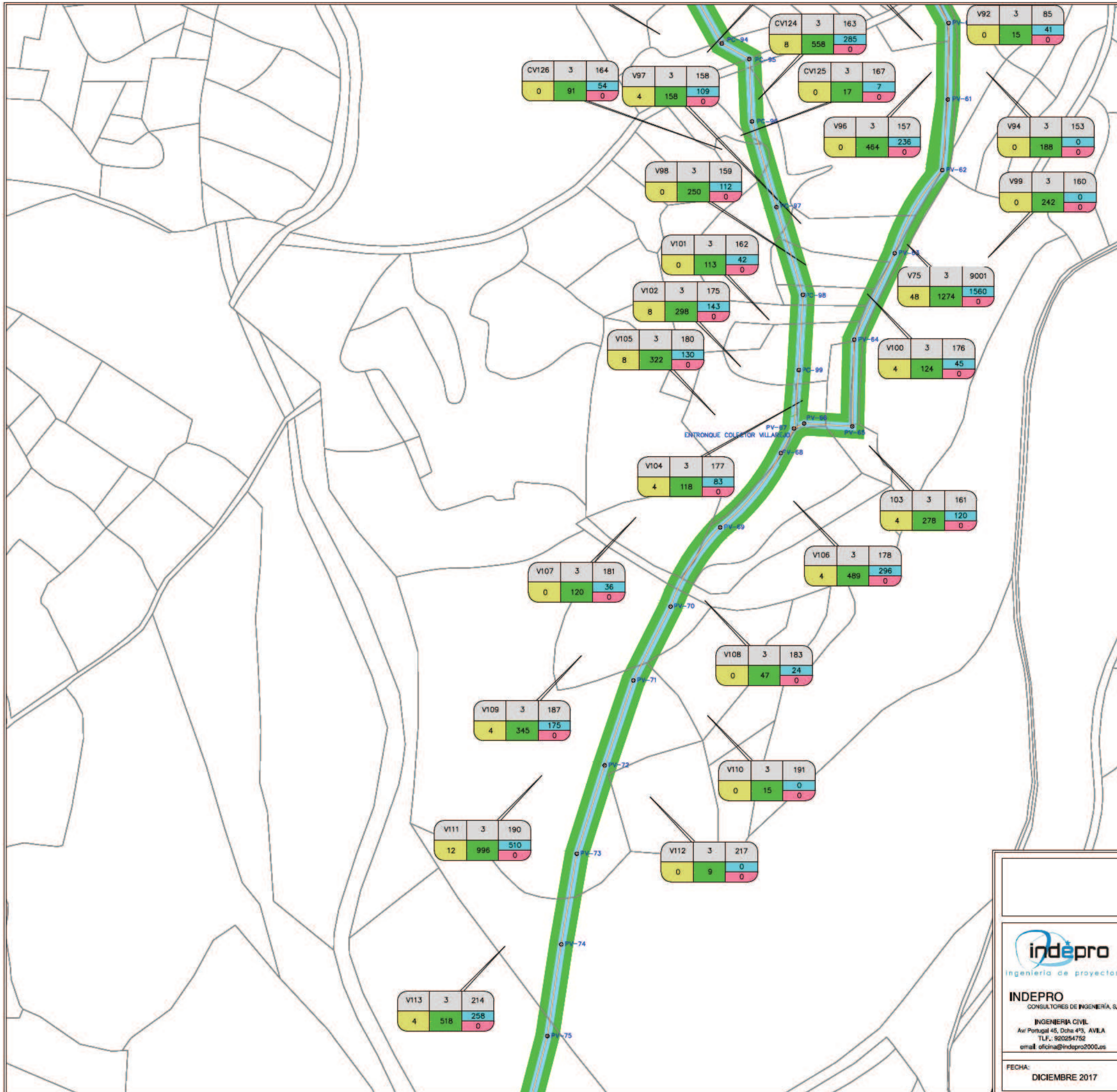
- EXPROPIACIÓN EN DOMINIO
- OCUPACIÓN TEMPORAL
- SERVIDUMBRE DE VUELO
- SERVIDUMBRE DE ACUEDUCTO
- LIMITE DE PARCELA
- POZO DE REGISTRO
- 4.00 OCUPACIÓN TEMPORAL
- 2.00 SERVIDUMBRE DE ACUEDUCTO
- 4.00 OCUPACIÓN TEMPORAL
- 2.00 EXPROPIACIÓN DE POZOS



SOCIEDAD PÚBLICA DE INFRAESTRUCTURAS Y MEDIO AMBIENTE DE CASTILLA Y LEÓN S.A.

indepro
Ingeniería de proyectos
INDEPRO
CONSULTORES DE INGENIERÍA, S.L.
INGENIERÍA CIVIL
Av. Portugal 45, Dcha 4ºB, AVILA
T.F.: 922254752
email: oficina@indepro2000.es
FECHA: **DICIEMBRE 2017**

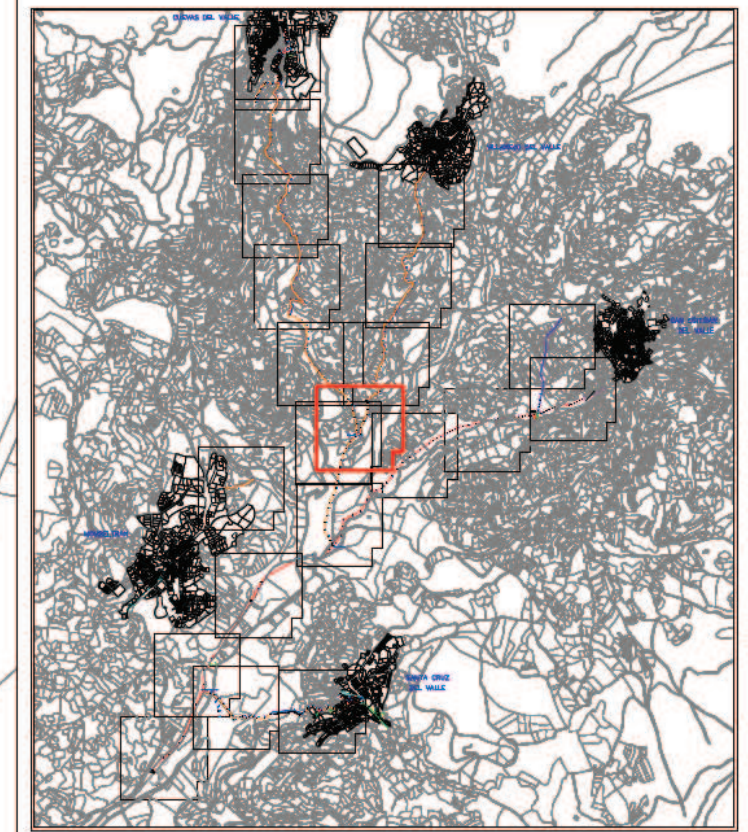
PROYECTO	COLECTORES Y EDAR DE CUEVAS DEL VALLE, VILLAREJO DEL VALLE, SAN ESTEBAN DEL VALLE, SANTA CUZ DEL VALLE Y MOMBELTRÁN		
SITUACIÓN	Cuevas del Valle, Villarejo del Valle, San Esteban del Valle, Santa Cruz del Valle y Mombeltrán - AVILA -		
TÍTULO PLANO	EXPROPIACIONES COLECTOR VILLAREJO DEL VALLE		
PROYECTADO:	JULIAN NAVAS HERRANZ ING. DE CARRILES, CANALES Y PUERTOS. Nº 28.180	ESCALA:	Nº PLANO:
		1/2000	3
		ORIGINAL EN DIN A-3	HOJA:
			3 de 4



LEYENDA

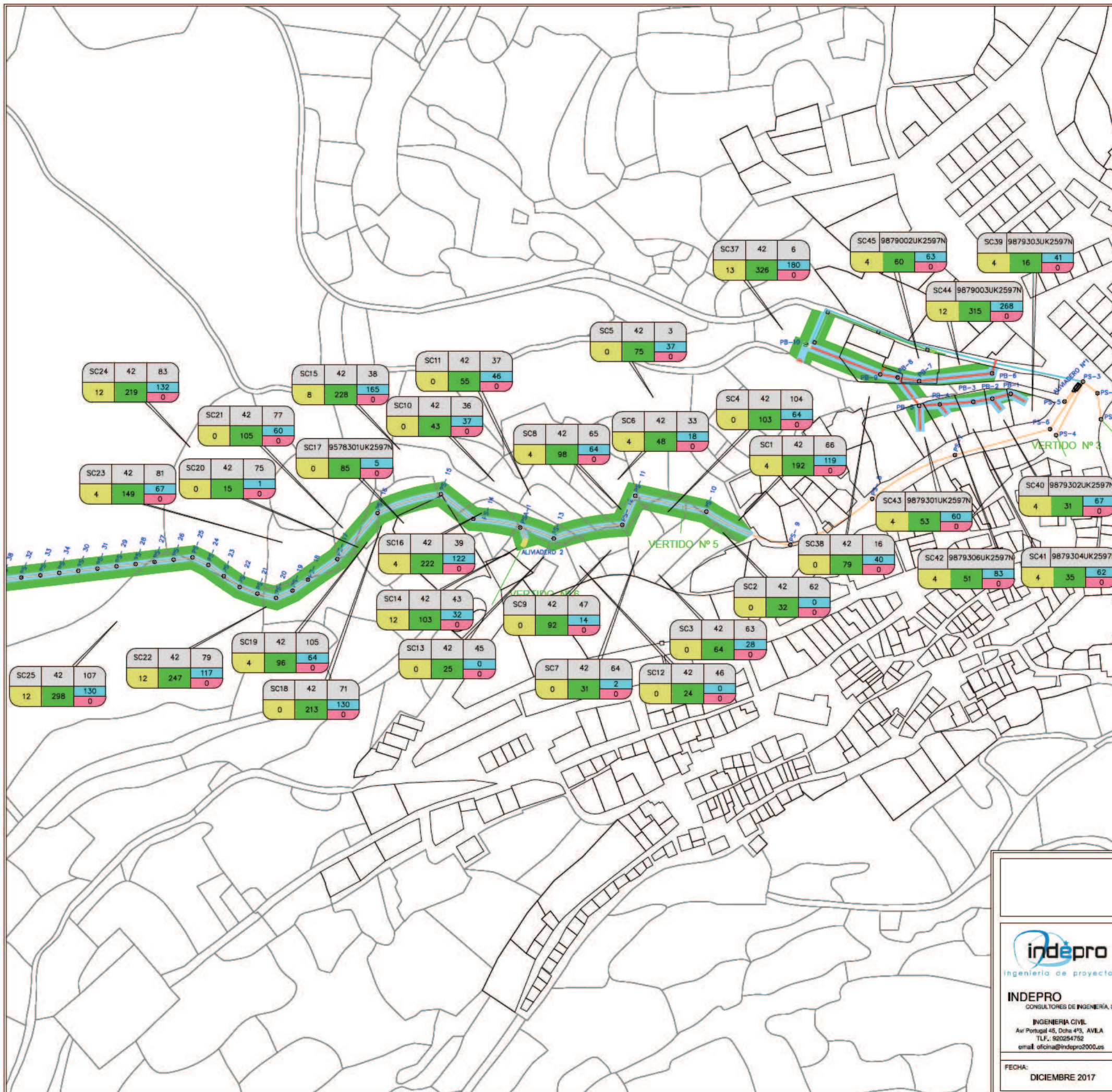
PARCELAS RÚSTICAS			PARCELAS URBANAS		
NºOrden	Polígono	Parcela	NºOrden	REF. CATASTRAL	
ORD	POL	P ⁱ	ORD	REF	
Dom	Temp	S.Acue	Dom	Temp	S.Acue
		S.Vuelo			S.Vuelo
m ² exp.			m ² exp.		

- EXPROPIACIÓN EN DOMINIO
- OCUPACIÓN TEMPORAL
- SERVIDUMBRE DE VUELO
- SERVIDUMBRE DE ACUEDUCTO
- LIMITE DE PARCELA
- POZO DE REGISTRO
- 4.00 OCUPACIÓN TEMPORAL
- 2.00 SERVIDUMBRE DE ACUEDUCTO
- 4.00 OCUPACIÓN TEMPORAL
- 2.00 EXPROPIACIÓN DE POZOS
- 2.00



SOCIEDAD PÚBLICA DE INFRAESTRUCTURAS Y MEDIO AMBIENTE DE CASTILLA Y LEÓN S.A.

<p>INDEPRO CONSULTORES DE INGENIERÍA, S.L. INGENIERIA CIVIL Av. Portugal 45, Dcha 4º3, AVILA T.F.: 92254752 email: oficina@indepro2000.es</p>	<p>PROYECTO: COLECTORES Y EDAR DE CUEVAS DEL VALLE, VILLAREJO DEL VALLE, SAN ESTEBAN DEL VALLE, SANTA CUZ DEL VALLE Y MOMBELTRÁN</p>
	<p>SITUACIÓN: Cuevas del Valle, Villarejo del Valle, San Esteban del Valle, Santa Cruz del Valle y Mombeltrán - AVILA -</p>
<p>TÍTULO PLANO: EXPROPIACIONES COLECTOR VILLAREJO DEL VALLE</p>	<p>PROYECTADO: JULIAN NAVAS HERRANZ ING. DE CARRILES, CANALES Y PUERTOS. Nº 28.180</p>
<p>FECHA: DICIEMBRE 2017</p>	<p>ESCALA: 1/2000 Nº PLANO: 3 HOJA: 4 de 4</p>



LEYENDA

PARCELAS RÚSTICA

NºOrden	Polígono	Parcela
ORD	POL	P ⁱ
Dom	Temp	S.Acue
		S.Vuelo

m² exp.

PARCELAS URBANAS

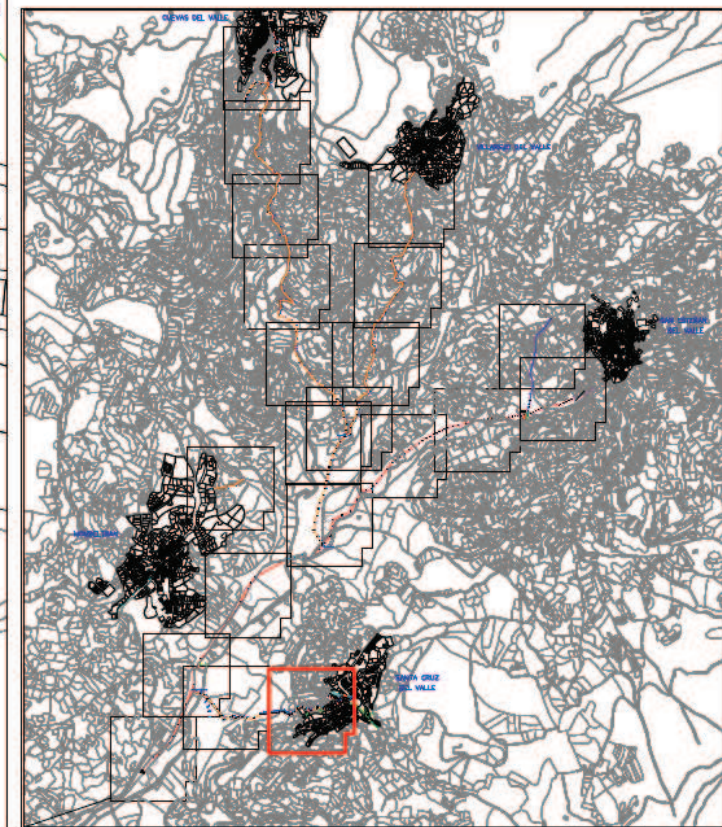
NºOrden	REF. CATASTRAL
ORD	REF
Dom	Temp
	S.Acue
	S.Vuelo

m² exp.

- EXPROPIACIÓN EN DOMINIO
- OCUPACIÓN TEMPORAL
- SERVIDUMBRE DE VUELO
- SERVIDUMBRE DE ACUEDUCTO
- LIMITE DE PARCELA
- POZO DE REGISTRO

	4.00	OCUPACIÓN TEMPORAL
	2.00	SERVIDUMBRE DE ACUEDUCTO
	4.00	OCUPACIÓN TEMPORAL

2.00
2.00 EXPROPIACIÓN DE POZOS Y ARQUETAS

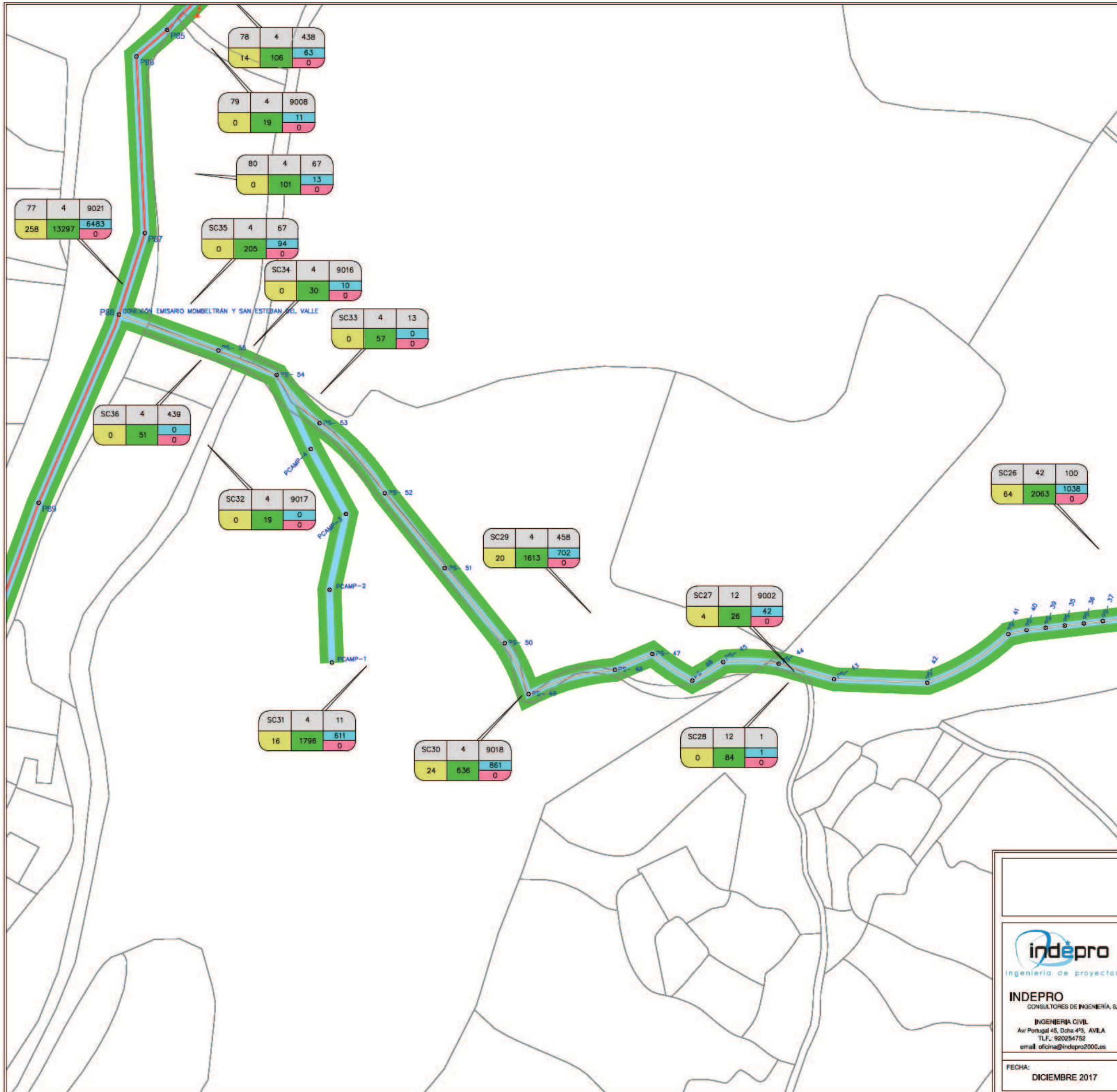


**SOCIEDAD PÚBLICA DE
INFRAESTRUCTURAS Y
MEDIO AMBIENTE
DE CASTILLA Y LEÓN S.A.**

INDEPRO
CONSULTORES DE INGENIERÍA, S.L.
INGENIERIA CIVIL
Av. Portugal 45, Dcha 4º, AVILA
T.F.: 92254752
email: oficina@indepro2000.es

FECHA:
DECEMBER 2017

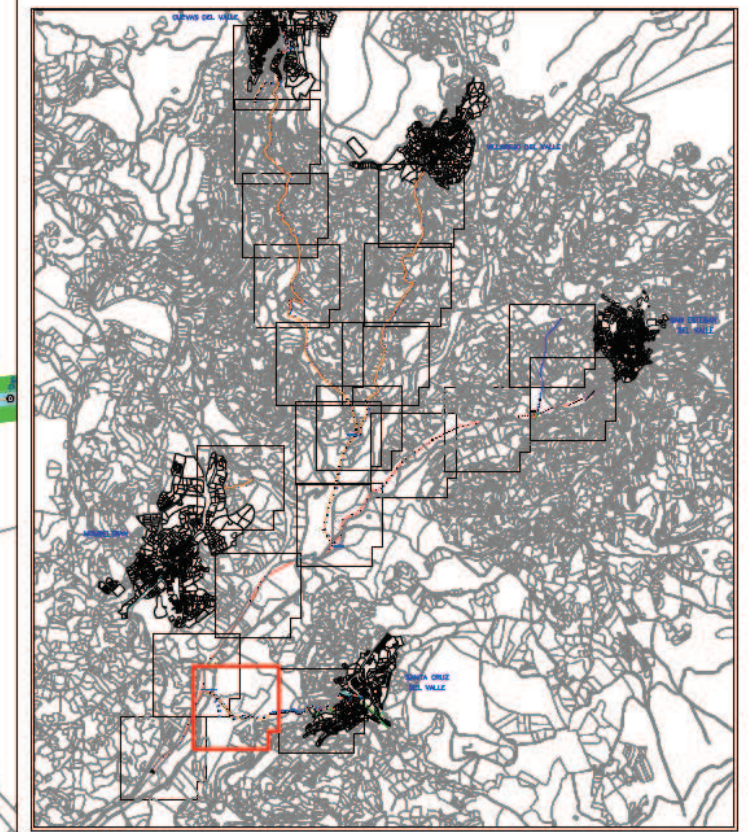
PROYECTO	COLECTORES Y EDAR DE CUEVAS DEL VALLE, VILLAREJO DEL VALLE, SAN ESTEBAN DEL VALLE, SANTA CUZ DEL VALLE Y MOMBELTRÁN		
SITUACIÓN	Cuevas del Valle, Villarejo del Valle, San Esteban del Valle, Santa Cruz del Valle y Mombeltrán - AVILA -		
TÍTULO PLANO	EXPROPIACIONES COLECTOR SANTA CRUZ DEL VALLE		
PROYECTADO:	JULIAN NAVAS HERRANZ ING. DE CARRILES, CANALES Y PUERTOS. Nº 28.180	ESCALA: 1/2000 ORIGINAL EN DIN A-3	Nº PLANO: 4 HOJA: 1 de 2



LEYENDA

PARCELAS RÚSTICAS			PARCELAS URBANAS		
NºOrden	Polígono	Parcela	NºOrden	REF. CATASTRAL	
ORD	POL	P ⁱ	ORD	REF	
Dom	Temp	S.Acue	Dom	Temp	S.Acue
		S.Vuelo			S.Vuelo
m ² exp.			m ² exp.		

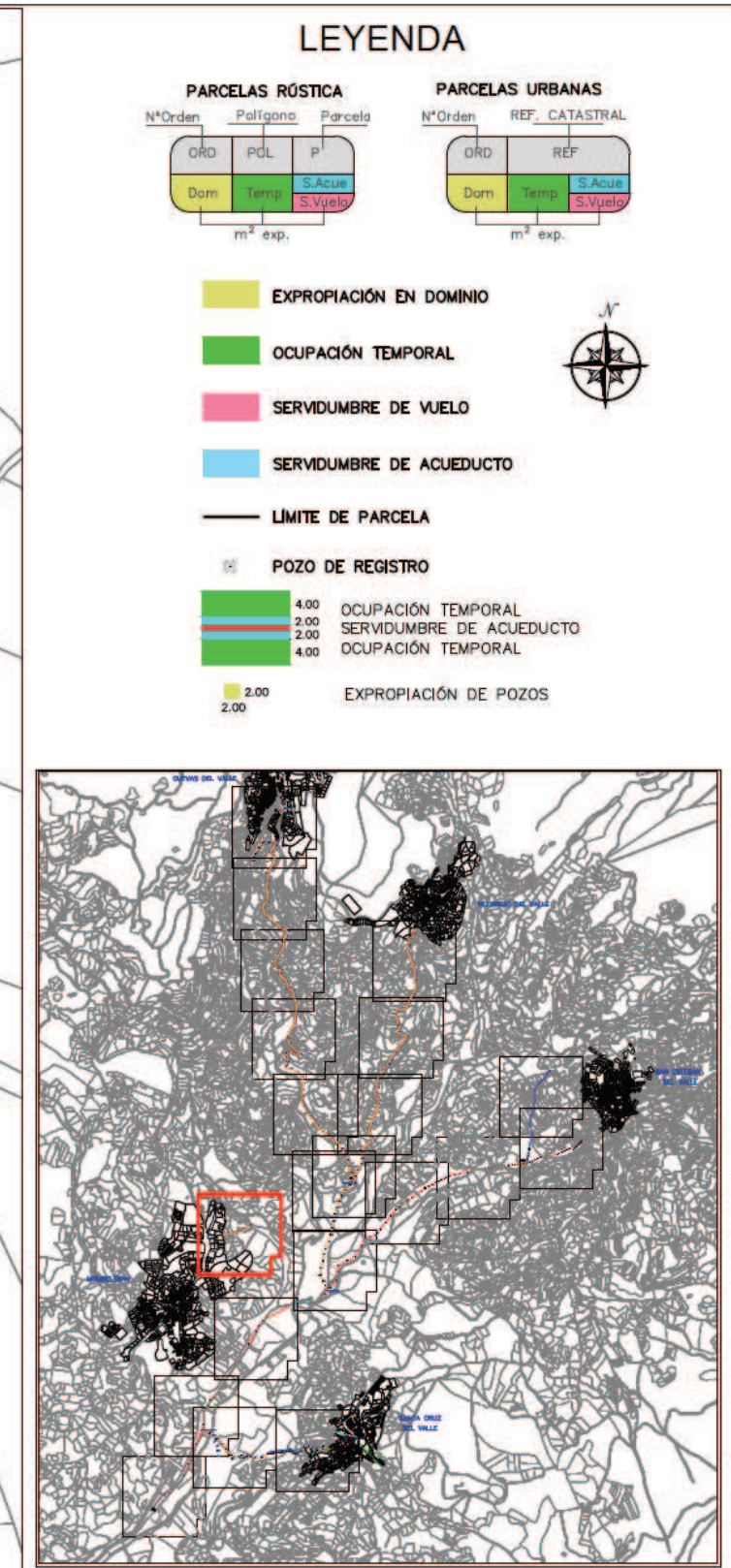
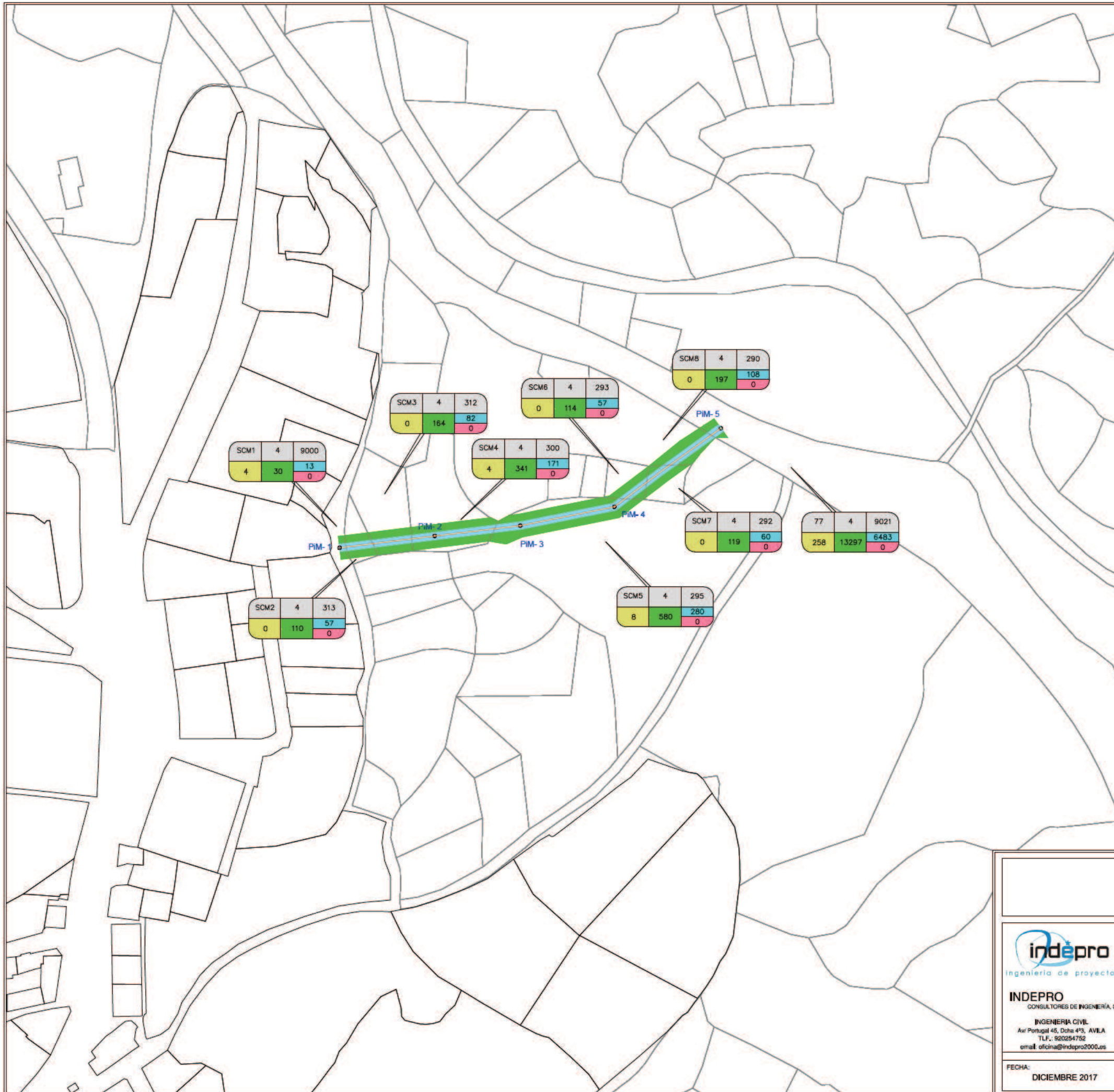
- EXPROPIACIÓN EN DOMINIO
- OCUPACIÓN TEMPORAL
- SERVIDUMBRE DE VUELO
- SERVIDUMBRE DE ACUEDUCTO
- LIMITE DE PARCELA
- POZO DE REGISTRO
- 4.00 OCUPACIÓN TEMPORAL
- 2.00 SERVIDUMBRE DE ACUEDUCTO
- 4.00 OCUPACIÓN TEMPORAL
- 2.00 EXPROPIACIÓN DE POZOS
- 2.00



SOCIEDAD PÚBLICA DE INFRAESTRUCTURAS Y MEDIO AMBIENTE DE CASTILLA Y LEÓN S.A.

indepro
Ingeniería de proyectos
INDEPRO
CONSULTORES DE INGENIERÍA, S.L.
INGENIERIA CIVIL
Av. Portugal 45, Dcha 4º3, AVILA
T.F.: 922254752
email: oficina@indepro2000.es
FECHA:
DICIEMBRE 2017

PROYECTO	COLECTORES Y EDAR DE CUEVAS DEL VALLE, VILLAREJO DEL VALLE, SAN ESTEBAN DEL VALLE, SANTA CUZ DEL VALLE Y MOMBELTRÁN		
SITUACIÓN	Cuevas del Valle, Villarejo del Valle, San Esteban del Valle, Santa Cruz del Valle y Mombeltrán - AVILA -		
TÍTULO PLANO	EXPROPIACIONES COLECTOR SANTA CRUZ DEL VALLE		
PROYECTADO:	JULIAN NAVAS HERRANZ ING. DE CARRILES, CANALES Y PUERTOS. Nº 28.180	ESCALA: 1/2000	Nº PLANO: 4
			HOJA: 1 de 2



**SOCIEDAD PÚBLICA DE
INFRAESTRUCTURAS Y
MEDIO AMBIENTE
DE CASTILLA Y LEÓN S.A.**

 Indepro <small>Ingeniería de proyectos</small> INDEPRO <small>CONSULTORES DE INGENIERÍA, S.L.</small> <small>INGENIERÍA CIVIL</small> <small>Av. Portugal 45, Dcha 4º3, AVILA</small> <small>T.F.: 922254752</small> <small>email: oficina@indepro2000.es</small>	PROYECTO	COLECTORES Y EDAR DE CUEVAS DEL VALLE, VILLAREJO DEL VALLE, SAN ESTEBAN DEL VALLE, SANTA CUZ DEL VALLE Y MOMBELTRÁN		
	SITUACIÓN	Cuevas del Valle, Villarejo del Valle, San Esteban del Valle, Santa Cruz del Valle y Mombeltrán - AVILA -		
	TÍTULO PLANO	EXPROPIACIONES SUSTITUCIÓN COLECTORES MOMBELTRÁN		
	PROYECTADO:	JULIAN NAVAS HERRANZ <small>ING. DE CARRILES, CANALES Y PUERTOS. Nº 28.180</small>	ESCALA:	Nº PLANO: 5
	FECHA:		1/2000	HOJA: 1 de 1
		 DICIEMBRE 2017	ORIGINAL EN DIN A-3	