



SEMANA DE LOS
**GEOPARQUES
EUROPEOS**
2024

24 de mayo a 2 de junio de 2024



GEOPARQUES
ESPAÑA

#EGNWeek2024

f X @GeoparquesESP

@geoparques_esp

www.geoparques.es

Programa de actividades

www.geoparquevilluercas.es

Ficha técnica.

Programa de actividades

www.geoparquevilluercas.es

Actividades institucionales y del geoparque.

Páginas 3-23

Actividades con el Comité Científico.

Página 15

Actividades de empresas.

Páginas 24-26

Actividades fuera de las fechas oficiales.

Páginas 27-29

Nos disponemos a celebrar la **XV edición de la Semana Europea del Geoparque**, número que nos recuerda los momentos iniciales de trabajo conjunto en Villuercas-Ibores-Jara.

En esta nueva edición encontramos suficientes actividades y argumentos para seguir aumentando el conocimiento de nuestra sociedad sobre su propio patrimonio, costumbres y saber hacer. De nuevo habrá actividades educativas, científicas, rutas de senderismo, trabajo de campo, propuestas de los centros de interpretación y actividades promocionales de nuestras empresas, sobre todo, para la puesta en valor de los productos de la tierra.

Esperamos que todas ellas tengan una buena acogida al tiempo que agradecemos el esfuerzo de todas las entidades locales, asociaciones y empresas por su empeño en esta organización.

Carrascalejo. Polideportivo. Desde las 11 horas

Programa:

10h30. Café de bienvenida. Ayuntamiento.

11h00. Polideportivo. Saludos institucionales y **apertura de la Semana Europea del Geoparque.**

11h30. La semana europea en el Geoparque Mundial de la UNESCO Villuercas-Ibores-Jara. Qué es y qué hacemos. **El Programa.**

12h00. **Conmemoración de la revalidación** de Villuercas-Ibores-Jara como Geoparque Mundial de la UNESCO: La Tarjeta Verde. Se repartirá diploma acreditativo a miembros y colaboradores del Geoparque.

12h30. Actuación de **Geopaca Folk.**

13h30. Aperitivo.

Para quienes lo deseen se ofrece la posibilidad de visitar el puerto de Arrebatacapas y el Centro de Interpretación del Fósil de Navatrasierra con miembros del Comité Educativo y Científico del Geoparque.



24 de
mayo

Taller de plantación con niños en parque infantil.

Cañamero. Parque infantil. Desde las 18 horas

Programa:

Taller de plantas.

Se realizará una plantación para decorar el parque infantil y que nuestros niños aprendan la importancia y los beneficios de la vegetación en nuestro entorno diario.

Inscripciones:

Por teléfono a la Técnico en Medio Ambiente CRV Geoparque y Ayuntamiento de Cañamero: 675061982



Cañamero. Pantano Cancho del Fresno. 16,00 horas

Programa:

Tipo de actividad: Iniciación al piragüismo:

Las personas aprenderán a manejar la piragua y darán un viaje por el pantano, la duración de la actividad dependerá del número de personas que estén apuntadas y la cantidad de piraguas y canoas de las que se dispongan.

Es una actividad para niños y adultos.

Inscripciones:

Por teléfono a la dinamizadora deportiva de la zona: 600-778-019

o al ayuntamiento de Cañamero: [927-369-002](tel:927-369-002).

Llevar agua, algo de comida, calzado deportivo adecuado y protección para el sol.



25 de
mayo

Ruta en bici de montaña “Caminos de la Avellaneda y Torre de los Moros”.

Castañar de Ibor. Salida desde Pabellón Municipal a las 9:30h.

Programa:

Tipo de actividad: Ruta ciclista

Distancia: 5/8 km Dificultad: media

Ruta ciclista para niños, con recorrido circular, con distintas paradas por el recorrido para beber y comer. Es necesario rellenar un formulario de autorización para los menores que deberán ir acompañados de un adulto que puede ir en vehículo por el recorrido. Solo para niños a partir de 10 años.

Se recomienda que los participantes traigan comida, bebida y ropa deportiva.

El ayuntamiento les dará un obsequio a todos los participantes, para más información contactar con el Dinamizador deportivo de la Mancomunidad Villuercas-Ibores-Jara.

Inscripciones: Por teléfono al: 680233923

Fecha límite inscripción viernes 24 mayo a las 14h.

Responsable de la actividad.

Dinamizador deportivo de la Mancomunidad Villuercas-Ibores-Jara.



25 de
mayo

Visita a la necrópolis de Valhondo y árbol singular “El Mesto”.

Berzocana. Desde la Plaza de España, ayuntamiento.
Salida 9h – Llegada 13h.

Programa:

Ruta senderista.

Distancia: 12 km

Dificultad: baja-media

La ruta es circular y partirá de la plaza del pueblo de Berzocana hacia la dehesa boyal pasando por la necrópolis romana de Valhondo, árbol singular El Mesto, puente medieval de las Mohedas y ermita de la Concepción.

<https://es.wikiloc.com/rutas-senderismo/mesto-deberzocana-30041107>

Inscripciones: Por teléfono 681 26 43 19 o por correo electrónico:
ciarqueologíaberzocana@gmail.com.

Responsable de la actividad.

Dinamizadora turística del C.I. Arqueología Comarcal de Berzocana.



25 de
mayo

VI Travesía a pie: Valdelacasa - Garvín-Peraleda de San Román por el Camino Natural del Tajo.

Valdelacasa de Tajo. Plaza de la Iglesia. Salida a las 8:30 horas

Programa:

Ruta senderista.

12 kilómetros

Dificultad: media

Ruta senderista con salida desde Valdelacasa de Tajo hasta Peraleda de San Román, pasando por Garvín de la Jara, por el Camino Natural del Tajo (GR 113)

Existe la opción de salir o acabar en Garvín.

El desplazamiento al lugar de salida o el regreso, será por cuenta de las personas participantes.

Máximo 25/30 inscripciones (por orden de inscripción). Hasta jueves 23 mayo.

Las inscripciones se hacen por teléfono a Roberto Alonso, responsable de la actividad. (Dinamización deportiva de la mancomunidad Villuercas-Ibores-Jara 680906335)

Llevar agua, algo de comida, calzado deportivo adecuado y protección para el sol.



Navatrasierra – Navalvillar de Ibor.

Parada Autobús Navalvillar de Ibor – 08:00 horas.

Programa:

Actividad de senderismo.

Distancia: 16,5 km

Dificultad: media

Visitas de los lugares de:

Cancho del ataque.

Hospital del Obispo.

Dehesa Boyal de Navalvillar de Ibor.

Inscripciones: Por teléfono al 927554141.

Responsable de la actividad.

Monitores deportivos de la Mancomunidad Villuercas-Ibores-Jara.



27 de
mayo

Ruta a las pinturas rupestres en la Sierra de la Madrila.

Cañamero. Desde el Caño a las 18,00.

Programa:

Actividad de senderismo.

Duración aprox. 3 horas

Dificultad: Baja

Se verá la Cueva de La Chiquita. El recorrido se acercará al pantano.

Inscripciones: Por teléfono a la dinamizadora deportiva de la zona: 600-778-019.
También en el ayuntamiento de Cañamero: 927369002.

Responsable de la actividad.

Monitores deportivos de la Mancomunidad Villuercas-Ibores-Jara.



Deleitosa. Desde la Plaza de España a las 17,00.

Programa:

Ruta en bicicleta.

Ruta de 7 km.

Se trata de una ruta en bicicleta por los alrededores de la localidad. Con subida a la ermita de la Breña.

Importante llevar casco, agua y algo de comida.

Inscripciones: Por whatsapp al monitor deportivo, José Luis Romera. 616830571.

Responsable de la actividad.

Monitores deportivos de la Mancomunidad Villuercas-Ibores-Jara.



Poblado de Cijara. Desde la plaza del pueblo a las 10,30.

Programa:

Actividad de senderismo.

Duración aprox. 1 hora

Dificultad: Baja

Se verá el pantano y la naturaleza.

Inscripciones: Por teléfono a la dinamizadora deportiva de la zona: 600-778-019.

Responsable de la actividad.

Monitores deportivos de la Mancomunidad Villuercas-Ibores-Jara.



Robledollano. Desde la plaza del ayuntamiento a las 9,00.

Programa:

Actividad de senderismo.

Distancia: 4/8 km

Dificultad: Media.

Ruta paseo por los alrededores del municipio por bellos paisajes de castaños y robledales.


Se recomienda que los participantes traigan comida, bebida y ropa deportiva.

Inscripciones: Por teléfono al: 680233923.

Fecha límite inscripción: lunes 27 mayo a las 14h.

Responsable de la actividad.

Dinamizador deportivo de la Mancomunidad Villuercas-Ibores-Jara.



Aldeacentenera. Desde la Plaza de España a las 17,00.

Programa:

Ruta en bicicleta.

Ruta de 7 km.

Dificultad: Baja

Se trata de una ruta en bicicleta por los alrededores de la localidad. Con visita al Pozo del Tío Joaquín.

Importante llevar casco, agua y algo de comida.

Inscripciones: Por whatsapp al monitor deportivo, José Luis Romera. 616830571.

Responsable de la actividad.

Monitores deportivos de la Mancomunidad Villuercas-Ibores-Jara.



Valdelacasa-Garvín. 10:00 horas.

Programa:

Un día de trabajo en el que el Comité Científico del Geoparque describe un paraje o una nueva ruta. En Geoparque-ando, el Comité invita a las empresas y a los responsables de los centros de información a participar de manera que puedan obtener más información sobre los sitios visitados. Este año se pretenden estudiar posibilidades de rutas circulares en Valdelacasa de Tajo y Garvín de la Jara.

Inscripciones: Por correo electrónico a geoparquevilluercasiboresjara@gmail.com.

Se recomienda que los participantes traigan comida, bebida, ropa y calzado adecuado y cuaderno de campo.



La Calera, Alía. Al inicio del pueblo en frente del consultorio médico a las 10:00 de la mañana.

Programa:

Actividad de senderismo.

Duración aprox. 45 min-1 hora.

Dificultad: Baja.

Se verán los hornos de la cal y se visitará el centro de interpretación de los hornos de la cal del pueblo.

Inscripciones: Por teléfono a la dinamizadora deportiva de la zona: 600-778-019.

Responsable de la actividad.

Monitores deportivos de la Mancomunidad Villuercas-Ibores-Jara.



Castañar de Ibor. Desde la plaza del ayuntamiento a las 9,00.

Programa:

Actividad de senderismo.

Distancia: 4/5 km

Dificultad: Baja.

Ruta paseo por los alrededores del municipio por bellos paisajes de castañoses y robledales.

Se recomienda que los participantes traigan comida, bebida y ropa deportiva.

Inscripciones: Por teléfono al: 680233923.

Fecha límite inscripción martes 28 mayo a las 14h.

Responsable de la actividad.

Dinamizador deportivo de la Mancomunidad Villuercas-Ibores-Jara.



Logrosán. Salida a las 17:00h desde el Pabellón polideportivo municipal de Logrosán.

Programa:

Tipo de actividad: Ruta ciclista

Distancia: 7-8 km

Dificultad: Baja

Ruta en bicicleta sencilla para todas las edades. El recorrido empieza en el pabellón polideportivo municipal de Logrosán y transcurre por las calles del pueblo hasta llegar a la Dehesa Boyal. Iremos al albergue municipal dónde se dará una merienda y a continuación vuelta al pabellón municipal. Llegada aproximada a las 20h.

Inscripciones: Por teléfono al 620360296.

Responsable de la actividad.

Luis Figueroa Hurtado (Dinamizador deportivo mancomunidad Villuercas Ibores Jara).



Villar del Pedroso. 12 horas.

ORGANIZA: C.R.A LA JARA

GIRA 2024

GEOPACA FOLK

Tradiciones de Antaño

Proyecto Intergeneracional

PEREALDEA DE SAN ROMÁN
17 abril
Plaza de la Iglesia
12:00 H

VALDELACASA DE TAJO
8 mayo
Plaza de la Barra
12:00 H

CARRASCALEJO
24 mayo
Apertura Semana Europea
Geoparques 2024
12:00 H

VILLAR DEL PEDROSO
30 mayo
12:00 H

NAVATRASIERRA
3 mayo
El Chorro
12:00 H

ROBLEDOLLANO
15 mayo

GARVÍN DE LA JARA
7 junio
12:00 H

EXCMOS. AYOS DE: Peralde de San Román, Torreón de la Jara, Valdelacasa de Tajo, Villar del Pedroso, Carrascalejo, Navatrasierra

ASOCIACIONES: [Logos of various associations]

COLABORAN: [Logos of collaborating organizations]

Berzocana. 17:30h. Salida desde el Ayuntamiento.

Programa:

Actividad de senderismo.

Distancia: 6 km.


Dificultad: Baja

Subida al monte del Cogorro desde dónde se pueden apreciar unas fantásticas vistas panorámicas del municipio de Berzocana y del Cancho de la sabana. En la bajada pasaremos por la piscina natural y la Fuente “el Venero” rodeados de bosques de Castaños.

Inscripciones: Por teléfono al 620360296.

Responsable de la actividad.

Luis Figueroa (Dinamizador deportivo).



Fresnedoso de Ibor. Salida desde la Plaza del Ayuntamiento a las 9:00 h.

Programa:

Tipo de actividad: Ruta senderismo

Distancia: 7/9 km

Dificultad: Media

Ruta paseo por los alrededores del municipio por bellos paisajes de dehesa típica. Se recomienda que los participantes traigan comida, bebida y ropa deportiva.

Inscripciones: Por teléfono al: 680233923.

Fecha límite inscripción miércoles ,29 mayo a las 14h.

Responsable de la actividad.

Dinamizador deportivo de la Mancomunidad Villuercas-Ibores-Jara.



Navezuelas. Desde la puerta del ayuntamiento a las 18,00.

Programa:

Actividad de senderismo.

Ruta de 7 km.

Dificultad: Baja

Se trata de una ruta a pié hacia la sierra del collado.
Importante llevar agua y algo de comida.

Inscripciones: Por whatsapp al monitor deportivo, José Luis Romera. 616830571.

Responsable de la actividad.

Monitores deportivos de la Mancomunidad Villuercas-Ibores-Jara.



Alía. En la plaza del pueblo, al lado del ayuntamiento a las 18,00.

Programa:

Actividad de senderismo.

Duración aprox. 2 horas.

Dificultad: Media

Se llegará hasta la Ermita de la Concepción y se apreciará la naturaleza que nos rodea.

Inscripciones: Por teléfono a la dinamizadora deportiva de la zona: 600-778-019.

Por teléfono al ayuntamiento de la localidad: 927-366-002.

Responsable de la actividad.

Monitores deportivos de la Mancomunidad Villuercas-Ibores-Jara.



25 de
mayo

¿A qué sabe la luna? – Un viaje de ida y vuelta a los astros.

Teatrillo & Observación del Cielo para Familias

**Una actividad de
MyNature**

Navalvillar de Ibor, Mirador Celeste; 22:30 – 24:00h

Se trata de una **sesión astroturística Starlight** para familias con niños y niñas (diseñada específicamente para edades de 4-10 años).

Empezamos a las 22:30h con un teatrillo que se basa en el cuento “A que sabe la luna?” y identificaremos las constelaciones de la osa mayor y la osa menor y la estrella polar. El sábado tendremos una luna casi llena que sale por el horizonte sobre las 24h al acabar la sesión.

Importante: llevar ropa cómoda (y tener algo que abrigue) y zapatos adecuados ya que el mirador forma parte de la dehesa del municipio.

¿Cómo llegar? Ya que no es tan fácil llegar en coche, se ofrece el punto de encuentro el aparcamiento de la piscina de Navalvillar de Ibor con desplazamiento guiado de los coches al mirador. El mirador se encuentra desde Navalvillar a 5 minutos en coche en la EX118 hacia Guadalupe, con salida a un camino de tierra en el km 19,5; hay que seguir el camino durante 500 metros hasta llegar al mirador celeste.

Cómo inscribirse:

Imprescindible inscripción online en el sitio web hasta se agoten las plazas – gratuito
Formulario web: MyNature.
<https://mynature.earth/a-que-sabe-la-luna/>

¿A que sabe la luna?

Teatrillo según el cuento de Michael Greijniec

Una sesión Starlight para toda la familia

MY NATURE

www.mynature.earth/a-que-sabe-la-luna/

VILLUERCAS
IBORES
JARA

**28 de
mayo**

Taller de vinos armonizado con los sabores del Geoparque.

Bodegas Ruiz Torres.

Ctra. Ex 116 km 33,8, Cañamero, Cáceres.

Desde las 11,30 a las 13,00 horas.

**Una actividad de
Bodegas Ruiz Torres**

Un actividad para todos los públicos.

Cómo inscribirse: visitas@ruiztorres.com; tel. 927369027; www.ruiztorres.com

Responsable de la actividad: Alisson Navarrete; Mercedes Ruiz.

Visita guiada por nuestra Bodega, visitando las diferentes zonas de elaboración, crianza y embotellado de nuestros vinos.

Cata Maridaje de Vinos Ruiz Torres con productos del Geoparque.

Las Visitas son guiadas por todas nuestras instalaciones, les llevaran por las diferentes zonas donde podrán comprobar de primera mano todo el proceso que empleamos para la elaboración y crianza de nuestros vinos. A su vez podrán disfrutar de un entorno inigualable en plena naturaleza virgen, donde se conjuga el trabajo con lo auténtico.

Las Visitas consisten en:

- Recepción y bienvenida por uno/a de nuestros guías .
- La historia del vino en nuestra zona y variedades de Uva.
- Sala de Acumulación y Depósitos.
- Sala de Producción y Embotellado.
- Sala de Barricas y Crianzas.
- Sala de Catas y Degustación.
- Cata Maridaje de Vinos Ruiz Torres con productos del Geoparque.
- Obsequio recuerdo de la visita.
- Despedida y fin de la visita.

Precio: 14€ por adulto, niños gratis.



29 de
mayo

El lugar donde nace el aceite.

Una actividad de Olibor

Castañar de Ibor.

Avenida de Extremadura, 26

Contactar para la realización de la actividad.



VEN A CONOCER “EL LUGAR DONDE NACE EL ACEITE”

CASTAÑAR DE
IBOR - CÁCERES

TODA LA INFORMACIÓN

www.olibor.com

VISITA GUIADA

Ven a conocer de la mano de nuestro maestro de almazara las entrañas de nuestra almazara, verás cómo es el proceso completo de extracción del Aceite de Oliva, conocerás el secreto que hace de Olibor una marca de calado, que lleva desde los años 70 a la cabeza en innovación, producción y calidad en la zona.

CATA

Realizamos además catas en nuestra impresionante bodega, podrás degustar nuestro exquisito aceite y aprenderás interesantes parámetros para apreciar un poco más la calidad del Aceite de Oliva Virgen Extra.



APTO PARA VISITAS CON NIÑOS



ACCESIBLE PARA PMR



SE ACEPTAN GRUPOS Y
EXCURSIONES

¿DÓNDE ESTAMOS?

EN CASTAÑAR DE IBOR - CÁCERES

Nuestras instalaciones se encuentran en el Geoparque Mundial de la Unesco Villuercas Ibores Jara, aprovecha tu visita para conocer el origen de la tierra, nuestros olivares se encuentran en lo que era el lecho marino, si quieres conocer más visita




www.geoparquevilluercas.es

3-5 de mayo

1ª FERIA DEL ACEITE DE OLIVA. Castañar de Ibor- Peraleda de San Román.

1ª FERIA DEL ACEITE DE OLIVA CASTAÑAR DE IBOR - PERALEDA DE SAN ROMÁN

3 AL 5 MAYO
2024



HORARIO DE AUTOBUSES

VIERNES 3 MAYO PERALEDA, DE SAN ROMÁN

- 20.30h Inauguración de la Feria
- 21.30h Aperitivo en la Pza. de España. Animación, música y malabares.

SÁBADO 4 MAYO CASTAÑAR DE IBOR

- 09.00h Desayuno de lo típico "tostón" para los inscritos a la ruta Seguidamente salida de la ruta Castañar-Peraleda
- 10.30h Visita al C. Interpretación del monumento natural "Cueva de Castañar"
- 11.30h Visita a la Coop. San Benito Abad y degustación de sus productos

DOMINGO 5 MAYO CASTAÑAR DE IBOR

- 11.00h Apertura de los Stands y castillo hinchable
- 12.00h Talleres de productos derivados del aceite
- 12.00h Cata de aceite en la Casa de la Cultura a cargo de Oleoext. INSCRIPCIÓN OBLIGATORIA.
- 13.30h Aperitivo para todos los asistentes.

AUTOBUSES GRATUITOS

Plazas limitadas necesaria inscripción. Inscribirse en tu Ayuntamiento.

VIERNES 3 MAYO

- 19.30h Castañar - Peraleda de San Román. Inauguración de la Feria
- 23.30h Peraleda de San Román - Castañar. Regreso

SÁBADO 4 MAYO

- 08.30h Peraleda de San Román - Castañar. Desayuno y Ruta
- 13.30h Castañar - Peraleda de San Román. Banda de música y Comida Popular
- 16.30h Peraleda de San Román - Castañar. Stands, Bailes y Concierto
- 00.30h Castañar - Peraleda de San Román. Regreso

DOMINGO 5 MAYO

- 10.30h Peraleda de San Román - Castañar. Stands, Cata y aperitivo
- 14.30h Castañar - Peraleda de San Román. Regreso

PERALEDA, DE SAN ROMÁN

- 10.00h Exposición "Cultura del Aceite en la comarca" Centro Social Integrado
- 13.30h Concierto de la "Banda Municipal de Castañar de Ibor" Castillo Hinchable para I@s pequeñ@s
- 14.30h Comida Popular, "Patatas revolconas"

CASTAÑAR DE IBOR

- 17.00h Apertura de los stands en la plaza de Castañar. Castillo Hinchable para I@s pequeñ@s
- 18.30h Bailes Regionales a cargo del "Grupo Venero" de Peraleda de San Román
- 22.00h Concierto a cargo de la banda Discoplay. Grandes éxitos del Pop, Rock y Rumba.

Robledollano. Polideportivo. Desde las 10horas.



La **Geoconvivencia** convoca a todos los centros educativos del geoparque para, entre todos, comunicar lo que en cada uno de ellos se estudia o se trabaja para acrecentar el conocimiento y la conservación del patrimonio en el que escolares y familias viven.

9,30-10,00 h. Llegada de participantes a Robledollano.

10,00 h. Comienzo de actividades: Distribuidos en grupos por edades.

- Juegos / deportes
- Taller de Fósiles
- Mural Geoparque
- Taller de chapas
- Carrera de Orientación
- Ruta circular de Las Pilillas



12,00 h. Geoseminario.

- Saludos de las instituciones.
- Bienvenida a la Geoconvivencia. CRA Las Villuercas
- CRA Villuercas: Notas del Geoparque.
- CRA Quercus de Aldeacentenera: Leyenda de Aldeacentenera y poema.
- CEIP Fausto Maldonado de Cañamero: Historia de Cañamero y su Castillo.
- CEIP Rodrigo Dávila de Castañar de Ibor: Geoolimpiadas.
- CRA La Jara: Geopaca Folk "Tradiciones de antaño".
- ASDIVI: Baile inclusivo.

Como medio de desarrollo de la EDS en el Geoparque Villuercas- Ibores-Jara.


Cabañas del Castillo.

Cada vez son más los centros educativos que se animan a promover las actividades en el medio natural por sus alumnos, impulsando así una educación saludable que promueve la actividad física a la vez que respeta nuestro medio. Fomentando así la competencia de aprender a aprender junto con el desarrollo de las competencias: cultural y artística, social y cívica, potenciando la concienciación y el compromiso medioambiental que se deriva de su uso. Aprovechando las enormes posibilidades que nos ofrece el geoparque Villuercas-Ibores-Jara para estas actividades.

- Ascensión guiada.
- Escalada y Rapel. Técnicas y fundamentos en pared.
- Planificar una ruta senderista escolar dentro del Geoparque Villuercas-Ibores-
- Jara. Ruta senderista por el Geoparque.
- Orientación en senderos.
- Observación de Geositios

Responsable de la actividad.

Centro de Profesores y Recursos de Trujillo.





SEMANA DE LOS
**GEOPARQUES
EUROPEOS**
2024

24 de mayo a 2 de junio de 2024

Facebook @GeoparqueVilluercas.
X (@VilluercasGPark).
Instagram (@villuercasgpark).
Youtube Channel: Villuercas Ibores
Jara UNESCO Global Geopark



GEOPARQUES
ESPAÑA

#EGNWeek2024

f X @GeoparquesESP

@geoparques_esp

www.geoparques.es

www.geoparquevilluercas.es