



AYUNTAMIENTO  
BURGUILLOS  
DE TOLEDO

## PLANIFICACIÓN DE RECORRIDOS

### ALTERNATIVOS

a utilizar por los cortes ocasionados en el centro del municipio debido a los días Festivos.

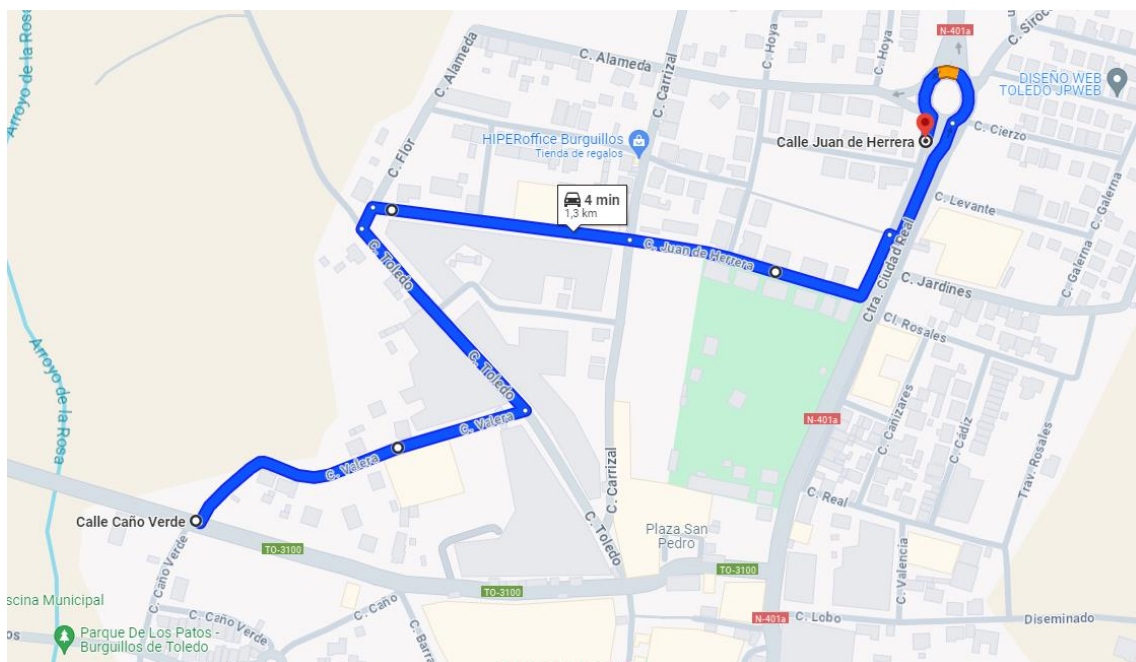
Cortes de tráfico para las fiestas Patronales Burguillos de Toledo, se corta al tráfico rodado todo el alrededor de la plaza constitución.

#### Cortes:

- Calle San Pedro, altura de intersección con Travesía N401a
- Calle Palma, altura bar Aris
- Calle Nambroca, en su cruce con Calle Moral
- Plaza Concejo, dejando solo el lateral correspondiente a Calle Sierra con Calle Olmo
- Calle Barrancas, altura Báscula Municipal
- Calle Caño/Carretera Cobisa

Se proponen dos recorridos, ya que la dirección de dichos recorridos serán de dirección única ya que las calles por donde se transcurren no tienen el suficiente ancho para dos vehículos a la vez.

**DESVIO 1:** Acceso desde Toledo a Cobisa, Urb. Postura del Toro, Santa Isabel, Atalaya, Camino Layos, Zona deportiva, Plaza los Álamos y zona posterior a plaza Concejo (aunque se recomienda que si vienen de Toledo usen la variante antes de cruzar Burguillos para acceder a Cobisa)

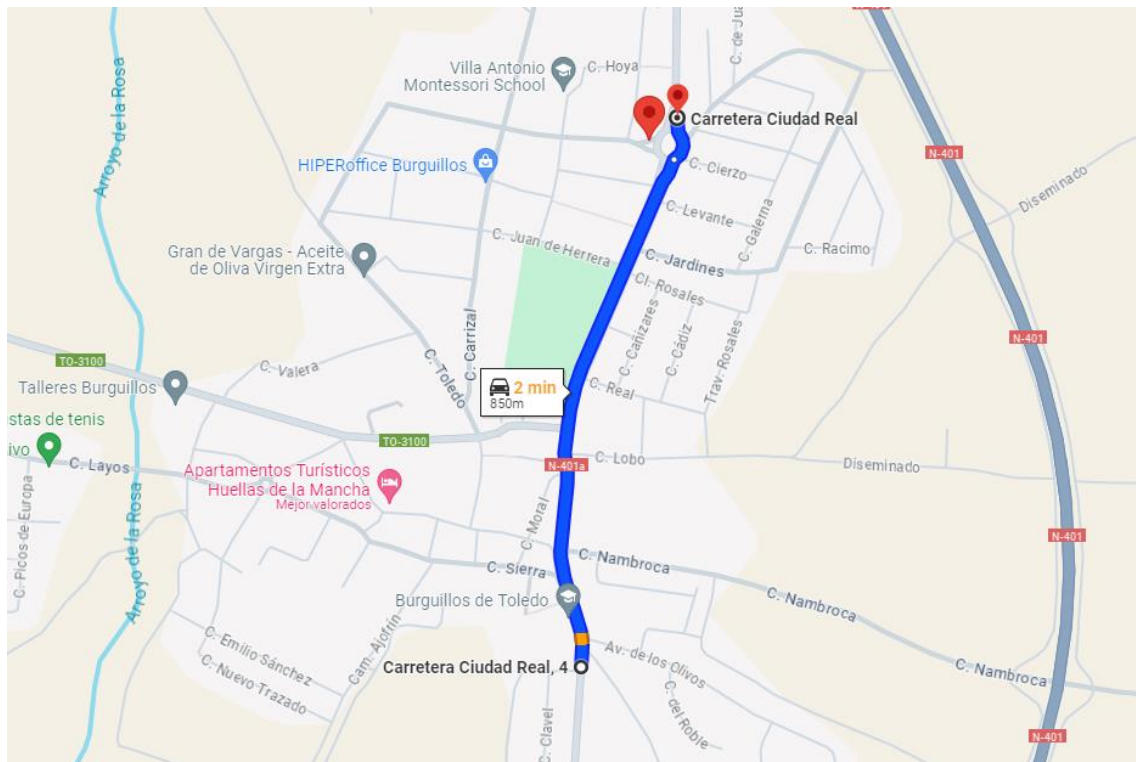


Fuente: Google Maps

En este caso, desde Toledo, se utilizarán las calles:

- **Entrada principal hasta rotonda del carro**
- **Calle Juan de Herrera**
- **Calle Flor**
- **Calle Toledo**
- **Calle Valera**
- **Carretera Cobisa, bien aquí utilizan la entrada por el arroyo o suben hasta la rotonda de la carreta.**

**Desvío 2:** acceso desde Toledo a Urb. La Sierra, La vieja, el cerquillo, travesía casas nuevas.

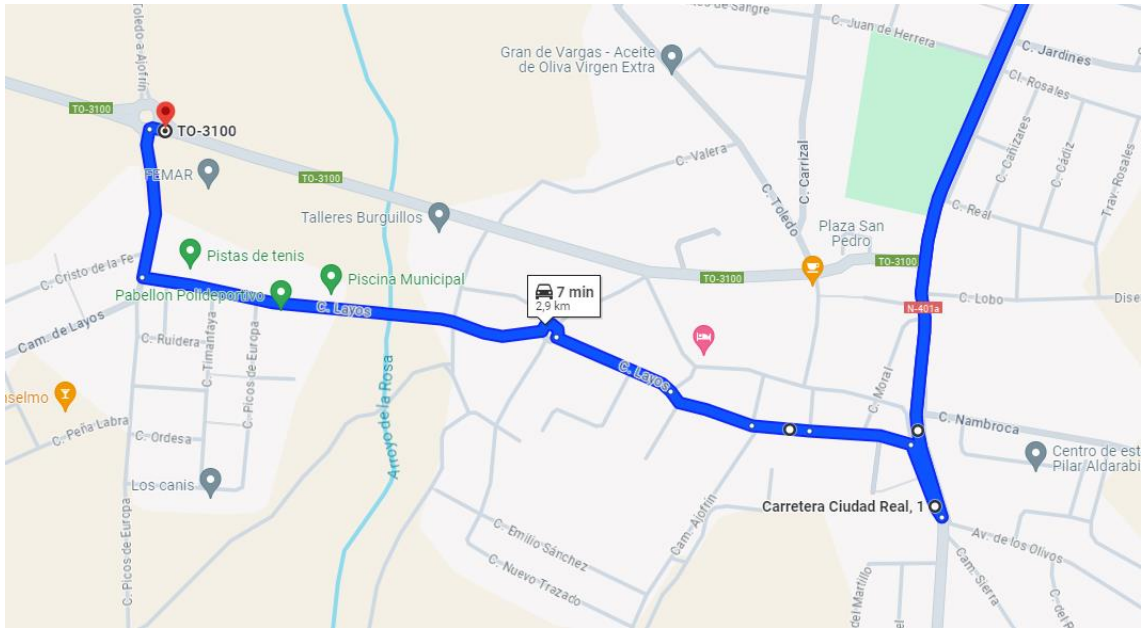


Fuente: Google Maps

- Entrada principal hasta las Escuelas

**Desvío 3:** acceso desde Cobisa dirección Toledo o Ajofrin.

- **Carretera de Cobisa**
- **Rotonda hacia Calle Layos**
- **Calle layos**
- **Calle Olmo**
- **Plaza concejo**
- **Calle Sierra**
- **Antigua Carretera de ciudad Real, entrada principal del municipio**




Fuente: Google Maps

De esta forma se cubre la posibilidad de acceder a cualquier punto del municipio, manteniendo las direcciones de los recorridos alternativos para no causar más problemas de los propios al realizar el corte de la zona del centro.

Se aconseja a los vecinos de las calles afectadas por el desvío del tráfico que no estacionen en la calle durante los días u horas afectadas por los cortes.

Se aconseja siempre el uso de una única dirección de circulación en los desvíos 1 y 3 para no causar aglomeraciones o retenciones del tráfico.

Se recuerda, que los días 23 de Agosto, 30 de Agosto y 1 de Septiembre, durante las carreras, desfiles y procesiones, se cortará al tráfico tramos de los desvíos indicados, en estos casos Protección Civil de Burguillos de Toledo será la encargada de redirigir el tráfico, serán cortes puntuales de 1 hora de duración.



AYUNTAMIENTO  
BURGUILLOS  
DE TOLEDO