

Miércoles, 3 de julio de 2024

### Sección III - Administración del Estado

#### Confederaciones Hidrográficas

#### Confederación Hidrográfica del Guadiana

**ANUNCIO. Convocatoria al levantamiento de las actas previas a la ocupación de los bienes y derechos afectados por la obra Trasvase entre las cuencas de los ríos Pizarroso, Alcollarín y Búrdalo, municipios de Abertura, Alcollarín y Búrdalo. Clave 04.199.0012/2112.**

Las relaciones de bienes y/o derechos afectados por el proyecto cuyos titulares son convocados por medio del presente anuncio al levantamiento de actas previas a la ocupación y, si procediese, al levantamiento de actas de ocupación definitivas, fueron publicadas en el Boletín Oficial del Estado de 11 de enero de 2019, en el Boletín Oficial de la Provincia de Cáceres de 31 de diciembre de 2018, y en el diario regional El Periódico Extremadura el 2 de enero de 2019, habiendo figurado igualmente expuestas en los Ayuntamientos de Abertura, Alcollarín y Escorial, y en las oficinas de la Confederación Hidrográfica del Guadiana de Badajoz y de Mérida, sitas en avenida Sinforiano Madroñero 12 y avenida de Reina Sofía 43, respectivamente.

Con fecha 1 de agosto de 2018 el Director General del Agua, por delegación del Secretario de Estado de Medio Ambiente, Orden APM/484/2018, de 8 de mayo, resuelve autorizar el expediente de información pública y la relación de bienes y derechos de necesaria ocupación.

Las actuaciones para el trasvase entre las cuencas de los ríos Pizarroso, Alcollarín y Búrdalo fueron declaradas de Interés General del Estado en el artículo 36.5 de la Ley 10/2001 del Plan Hidrológico Nacional (BOE número 161 de 6 de julio de 2001). Incluía asimismo la declaración de utilidad pública a los efectos previstos en el artículo 10 de la Ley de Expropiación Forzosa.

El artículo 130.3 del texto refundido de la Ley de Aguas, aprobado por el Real Decreto-Legislativo 1/2001, de 20 de julio, establece que la propuesta de declaración de urgencia para la ocupación de los bienes y derechos afectados por obras hidráulicas de interés general corresponde al órgano competente del Ministerio para la Transición Ecológica y el Reto Demográfico. Elevada dicha propuesta al Consejo de Ministros, la urgente ocupación de los bienes y derechos afectados se declara explícitamente en el Acuerdo de Consejo de Ministros de 4 de junio de 2024.




Miércoles, 3 de julio de 2024

En consecuencia, esta Confederación Hidrográfica, atendiendo a lo señalado en los apartados 2 y 3 del artículo 52 de la Ley de Expropiación Forzosa, procede a convocar a los/as titulares de los bienes y/o derechos afectados, conforme se les notificará de forma individual y mediante anuncios publicados en el Boletín Oficial del Estado, en el Boletín Oficial de la Provincia de Cáceres y en uno de los diarios de mayor circulación de la provincia, para que, sin perjuicio de trasladarse al lugar de las fincas, si se considerase necesario, se proceda al levantamiento de las actas previas a la ocupación y, si procediese, de ocupación definitiva, en el lugar, fecha y horas que se indican en el anexo al presente anuncio. A dicho acto deberán comparecer personalmente y la documentación a presentar en el levantamiento de actas será la siguiente:

- DNI, pasaporte, permiso de conducir u otro documento equivalente del/la titular de la finca.
- En caso de actuar mediante representante, deberá aportarse un poder notarial, o bien un escrito de autorización firmado por el/la titular, junto con una fotocopia de su DNI.
- En el supuesto de que varias personas sean titulares del bien y comparezca una sola de ellas, habrá de adjuntarse la documentación señalada en el apartado anterior, es decir, la referente a la representación válida.
- En los supuestos en que el/la titular de la finca sea persona distinta de quien figura en el acta previa de ocupación, deberá aportar nota simple del Registro de la Propiedad en la que conste el polígono y parcela a expropiar, certificación del Catastro, o cualquier otro documento público (contrato de compraventa, permuta, donación o partición de herencia, etc.) en los que conste el/a nuevo/a titular o titulares. Los/as afectados/as pueden hacerse acompañar, a su costa, de Perito/a y Notario/a, si lo estimasen oportuno.


Por último, para conseguir una mayor celeridad en el trámite económico del expediente expropiatorio, los/as titulares expropiados/as deben aportar el modelo del Tesoro Público de Designación de Cuenta Bancaria cumplimentado formalmente con sus datos bancarios a la vez que realizan debidamente su alta en el Tesoro Público, la cual se efectúa siguiendo las instrucciones que vienen en el reverso del modelo. Según el artículo 56.2 del Reglamento de la Ley de Expropiación Forzosa, de 26 de abril de 1957, las personas que se consideren afectadas podrán formular por escrito, ante esta Confederación, hasta el momento del levantamiento de las Actas Previas a la Ocupación, alegaciones a los solos efectos de



Miércoles, 3 de julio de 2024

subsanan posibles errores que se hayan podido producir al relacionar los bienes afectados.

Badajoz, 18 de junio de 2024  
Samuel Moraleda Ludeña  
DIRECTOR GENERAL DEL AGUA.



Miércoles, 3 de julio de 2024

### ANEXO. CITACIÓN AL LEVANTAMIENTO DE ACTAS PREVIAS DE OCUPACIÓN.

**Ayuntamiento de Abertura (Cáceres). Convocatoria el día 24 de septiembre de 2024 a las 9 horas 30 minutos.**

PROPIETARIO	nº de Finca	POLIGONO	PARCELA	REF. CATASTRAL	SUP. A EXPROPIAR (Ha)
EGIDO DE ABERTURA, CB	1	005	00009	10002A005000090000GK	4,1379
EGIDO DE ABERTURA, CB	2	005	00011	10002A005000110000GO	2,8651
EGIDO DE ABERTURA, CB	3	005	00010	10002A005000100000GM	0,7692
EGIDO DE ABERTURA, CB	4	006	00070	10002A006000700000GW	8,2427
EGIDO DE ABERTURA, CB	5	006	00072	10002A006000720001HZ	7,0585
EGIDO DE ABERTURA, CB	6	007	00089	10002A007000890000GM	1,1711
EGIDO DE ABERTURA, CB	7	007	00090	10002A007000900000GT	4,3894
EGIDO DE ABERTURA, CB	10	007	00108	10002A007001080001HZ	12,4106
EGIDO DE ABERTURA, CB	11	007	00109	10002A007001090000GY	1,3950
REDONDO BORRALLO ISABEL REGODON REDONDO EMILIANO REGODON REDONDO FRANCISCO JOSE REGODON REDONDO JUAN PEDRO MAESO RODRIGUEZ EVA MARIA	8	007	00091	10002A007000910000GF	0,9936
REDONDO BORRALLO ISABEL REGODON REDONDO EMILIANO REGODON REDONDO FRANCISCO JOSE REGODON REDONDO JUAN PEDRO MAESO RODRIGUEZ EVA MARIA	9	007	00092	10002A007000920001HQ	9,5157

**Ayuntamiento de Alcollarín (Cáceres). Convocatoria el día 24 de septiembre 2024 a las 12 horas 30 minutos.**

PROPIETARIO	nº de Finca	POLIGONO	PARCELA	REF. CATASTRAL	SUP. A EXPROPIAR (Ha)
DOMINGUEZ LUIS FLORENTINO DOMINGUEZ LUIS MARÍA GUADALUPE DOMINGUEZ LUIS JOSÉ MARÍA	9	005	00001	10009A005000010001ZH	0,0293
GALINDO PEREZ AGUSTIN	5	005	00043	10009A005000430000BO	0,0903
PEREZ CIPRIAN PEDRO (HEREDEROS)	7	005	00041	10009A005000410000BF	0,1377
PEREZ MARQUEZ MARIA ISABEL PIZARRO VALDES DIONISIO TOURON VÁZQUEZ MARIA EVA PIZARRO PEREZ MARIA DEL CARMEN	1	010	00017	10009A010000170000BQ	1,6955
PINO MORENO SATURNINO (HEREDEROS)	4	009	00033	10009A009000330000BY	0,6327
REBOLLO ROLLON DIEGO (HEREDEROS)	8	005	00040	10009A005000400000BT	0,2254
RODRIGUEZ ROMERA MARIA	6	005	00042	10009A005000420000BM	0,4859
SANCHEZ RODRIGUEZ DIEGO	2	009	00058	10009A009000580000BH	2,4121
SANCHEZ RODRIGUEZ DIEGO	3	008	00049	10009A008000490000BH	0,1972

**Ayuntamiento de Escorial (Cáceres). Convocatoria el día 25 de septiembre 2024 a las 9 horas 30 minutos.**

PROPIETARIO	nº de Finca	POLIGONO	PARCELA	REF. CATASTRAL	SUP. A EXPROPIAR (Ha)
ALVEZ GOMEZ MARIA ESPERANZA	96	021	00011	10074A021000110000SZ	0,1341
ALVEZ JIMENEZ ANA MARIA	41	019	00163	10074A019001630000ST	0,0733
ALVEZ MORENO MARIA RUBIO ALVEZ MARIA INMACULADA	73	020	00057	10074A020000570000SD	0,0735

Miércoles, 3 de julio de 2024

ALVEZ RUBIO ANA	114	021	00052	10074A021000520000SY	0,2378
ALVEZ RUBIO MANUEL	8	018	00040	10074A018000400000SX	0,1698
ALVEZ RUBIO MANUEL	74	020	00058	10074A020000580000SX	0,0442
ARIAS DIAZ ANA	48	019	00176	10074A019001760000SE	0,0272
ARIAS REBOLLO SINESIO	9	018	00045	10074A018000450000SH	0,0748
ARIAS REBOLLO SINESIO	10	018	00046	10074A018000460000SW	0,2068
ARIAS REBOLLO SINESIO	11	018	00047	10074A018000470000SA	0,5525

### Ayuntamiento de Escorial (Cáceres). Convocatoria el día 25 de septiembre 2024 a las 11 horas.

PROPIETARIO	nº de Finca	POLIGONO	PARCELA	REF. CATASTRAL	SUP. A EXPROPIAR (Ha)
AYUNTAMIENTO DE ESCURIAL	108	021	00046	10074A021000460000SW	0,0387
AYUNTAMIENTO DE ESCURIAL	124	026	00011	10074A026000110000SR	0,0130
AYUNTAMIENTO DE ESCURIAL	128	027	00003	10074A027000030000SB	0,5134
AYUNTAMIENTO DE ESCURIAL	130	027	00005	10074A027000050000SG	0,0864
BEJARANO PEREZ JUSTA	49	019	00199	10074A019001990000SK	0,0517
BEJARANO PEREZ JUSTA	50	019	00200	10074A019002000000SK	0,0640
BORRALLO ARIAS RAUL	95	021	00009	10074A021000090000SU	0,1004
BORRALLO BARRAGAN ORENCIO (HEREDEROS)	83	020	00071	10074A020000710000SH	0,0823
BORRALLO MARTINEZ FELIX (HEREDEROS)	111	021	00049	10074A021000490000SY	0,2107
BORRALLO MARTINEZ MARINA	81	020	00067	10074A020000670000SU	0,1170

### Ayuntamiento de Escorial (Cáceres). Convocatoria el día 25 de septiembre 2024 a las 12 horas 30 minutos.

PROPIETARIO	nº de Finca	POLIGONO	PARCELA	REF. CATASTRAL	SUP. A EXPROPIAR (Ha)
BORRALLO MATIAS CARMELITA	87	021	00001	10074A021000010000SR	0,2377
BORRALLO MOGOLLON JULIO (HEREDEROS)	29	018	00126	10074A018001260000SK	0,1070
BORRALLO PATILLA NICOLASA	61	020	00041	10074A020000410000SA	0,0969
BORRALLO SANTOS JULIA	38	019	00016	10074A019000160000SS	0,1358
BOTE FERNANDEZ ANASTASIO	99	021	00015	10074A021000150000SA	0,1759
BOTE FERNANDEZ ANASTASIO MARTIN MORENO VILLAR JUANA	97	021	00013	10074A021000130000SH	0,0877
CABEZAS MATEOS BERNABELA	116	021	00055	10074A021000550000SP	0,0450
CABEZAS MORENO MIGUEL ANGEL CABEZAS MORENO MARIA JESUS	65	020	00048	10074A020000480000ST	0,1138
CABEZAS MORENO MIGUEL ANGEL CABEZAS MORENO MARIA JESUS	127	027	00002	10074A027000020000SA	0,1012

### Ayuntamiento de Escorial (Cáceres). Convocatoria el día 26 de septiembre 2024 a las 9 horas 30 minutos.

PROPIETARIO	nº de Finca	POLIGONO	PARCELA	REF. CATASTRAL	SUP. A EXPROPIAR (Ha)
CABEZAS RUBIO ANTONIO JESUS	18	018	00109	10074A018001090000SA	0,1289
CABEZAS RUBIO ANTONIO JESUS	24	018	00116	10074A018001160000SQ	0,0100
CABEZAS RUBIO ANTONIO JESUS	25	018	00117	10074A018001170000SP	0,0344
CABEZAS RUBIO ANTONIO JESUS	26	018	00123	10074A018001230000SF	0,8095
CABEZAS RUBIO ANTONIO JESUS	27	018	00124	10074A018001240000SM	0,2007
CABEZAS RUBIO ANTONIO JESUS	39	019	00109	10074A019001090000SE	0,0076



Miércoles, 3 de julio de 2024

CABEZAS RUBIO ANTONIO JESUS	140	018	00122	10074A018001220000ST	0,0425
CALVO NIETO FERNANDO RODRIGUEZ MOLINA MARIA JOSEFA	5	012	00098	10074A012000980000SG	0,9144
CALVO TORIBIO TEODORO (HEREDEROS)	53	019	00203	10074A019002030000SX	0,0342
CANCHO MORENO TEODORO CANCHO MORENO MARIA MERCEDES	109	021	00047	10074A021000470000SA	0,0938

**Ayuntamiento de Escorial (Cáceres). Convocatoria el día 26 de septiembre 2024 a las 11 horas.**


PROPIETARIO	nº de Finca	POLIGONO	PARCELA	REF. CATASTRAL	SUP. A EXPROPIAR (Ha)
CAÑAMERO LORO INES (HEREDEROS)	85	020	00074	10074A020000740000SB	0,0243
CARRANZA VELAZQUEZ MARIA JOSEFA	22	018	00114	10074A018001140000SY	0,0542
CARRANZA VELAZQUEZ MARIA JOSEFA VILLAR ARIAS DIEGO SINESIO	20	018	00112	10074A018001120000SA	0,0105
CARRANZA VELAZQUEZ MARIA JOSEFA VILLAR ARIAS DIEGO SINESIO	21	018	00113	10074A018001130000SB	0,0673
CASILLAS INIGUEZ FRANCISCO	3	012	00094	10074A012000940000SW	1,2269
CASILLAS INIGUEZ FRANCISCO	125	026	00012	10074A026000120000SD	4,6611
CERRILLO MELLADO GREGORIO	16	018	00103	10074A018001030000SE	0,0364
CERRILLO MELLADO GREGORIO	57	019	00207	10074A019002070000SS	0,0049

**Ayuntamiento de Escorial (Cáceres). Convocatoria el día 26 de septiembre 2024 a las 12 horas 30 minutos.**

PROPIETARIO	nº de Finca	POLIGONO	PARCELA	REF. CATASTRAL	SUP. A EXPROPIAR (Ha)
CERRILLO MELLADO GREGORIO BORRALLO PATILLA NICOLASA	17	018	00108	10074A018001080000SW	0,5852
CERRILLO MELLADO GREGORIO BORRALLO PATILLA NICOLASA	62	020	00042	10074A020000420000SB	0,0768
CERRILLO MELLADO GREGORIO BORRALLO PATILLA NICOLASA	77	020	00063	10074A020000630000SJ	0,3052
CERRILLO MELLADO GREGORIO BORRALLO PATILLA NICOLASA	78	020	00064	10074A020000640000SE	0,0222
CERRILLO MELLADO GREGORIO BORRALLO PATILLA NICOLASA	79	020	00065	10074A020000650000SS	0,1548
CORRALES FRAGOSO MAXIMO PULIDO CORRALES ROSA	19	018	00111	10074A018001110000SW	0,0327
CORRALES VALERO MARIA LOURDES CORRALES VALERO MARIA ELISA CORRALES VALERO CONSTANTINO VALERO MORCILLO BERNABELA	12	018	00051	10074A018000510000SB	0,0723
DESCONOCIDO	131	027	00006	10074A027000060000SQ	0,0148
DOBLADO TIENZA MANUEL PÉREZ GARRIDO ANTONIA	59	020	00039	10074A020000390000SB	0,0813
FERNANDEZ ARIAS ANTONIO	71	020	00055	10074A020000550000SK	0,0931

**Ayuntamiento de Escorial (Cáceres). Convocatoria el día 1 de octubre 2024 a las 9 horas 30 minutos.**

PROPIETARIO	nº de Finca	POLIGONO	PARCELA	REF. CATASTRAL	SUP. A EXPROPIAR (Ha)
FERNANDEZ MOGOLLON OLGA LOPEZ VILLAR JULIAN	37	019	00015	10074A019000150000SE	0,1472
FERNANDEZ MOGOLLON OLGA LOPEZ VILLAR JULIAN	91	021	00005	10074A021000050000SJ	0,1432



Miércoles, 3 de julio de 2024

FERNANDEZ MOGOLLON OLGA LOPEZ VILLAR JULIAN	92	021	00006	10074A021000060000SE	0,1311
FERNANDEZ MOGOLLON OLGA LOPEZ VILLAR JULIAN	93	021	00007	10074A021000070000SS	0,1255
FERNANDEZ MOGOLLON OLGA LOPEZ VILLAR JULIAN	94	021	00008	10074A021000080000SZ	0,1372
FERNANDEZ NIETO JUAN ANTONIO	69	020	00053	10074A020000530000SM	0,0541
GALLARDO MARTINEZ ANA ISABEL SANCHEZ ARIAS FRANCISCO	51	019	00201	10074A0190002010000SR	0,0383
GARCIA CALLES MARIA ISABEL	2	010	00003	10074A010000030000SJ	10,2941
GARRIDO PULIDO DAVID	6	012	00100	10074A012001000000SQ	0,0457
GARRIDO REDONDO LUIS	44	019	00166	10074A019001660000SO	0,1592

### Ayuntamiento de Escurial (Cáceres). Convocatoria el día 1 de octubre 2024 a las 11 horas.

PROPIETARIO	nº de Finca	POLIGONO	PARCELA	REF. CATASTRAL	SUP. A EXPROPIAR (Ha)
IGLESIAS CLEMENTE, HNOS.	55	019	00205	10074A019002050000SJ	0,0376
INVERJIRO EXTREMADURA, S.L.U.	88	021	00002	10074A021000020000SD	0,6328
ÍÑIGUEZ NOGALES MARIA LOURDES	138	027	00041	10074A027000410000SQ	5,2082
ÍÑIGUEZ NOGALES MARIA LOURDES	139	028	00003	10074A028000030000SS	6,9412
JIMENEZ NARANJO GREGORIO (HEREDEROS)	32	019	00007	10074A019000070000SR	0,0507
LORO PIZARRO ANA MARIA	84	020	00072	10074A020000720000SW	0,0569
MANCEBO VILLAR PEDRO JOSE MAYORGA SANTOS FILOMENA	46	019	00169	10074A019001690000SD	0,3380
MARTIN ANDRES VENANCIO	126	026	00027	10074A026000270000SY	2,3763
MARTINEZ JIMENEZ ADELA	54	019	00204	10074A019002040000SI	0,0338
MARTINEZ PUGA DOMINGO (HEREDEROS)	31	018	00128	10074A018001280000SD	0,1734

### Ayuntamiento de Escurial (Cáceres). Convocatoria el día 1 de octubre 2024 a las 12 horas 30 minutos.

PROPIETARIO	nº de Finca	POLIGONO	PARCELA	REF. CATASTRAL	SUP. A EXPROPIAR (Ha)
MASA BORRALLO VICENTE	66	020	00049	10074A020000490000SF	0,1059
MATEOS AMORES, HNOS.	52	019	00202	10074A019002020000SD	0,0528
MATIAS JIMENEZ LAURA	70	020	00054	10074A020000540000SO	0,0808
MAYORGA GARRIDO ALFONSO (HEREDEROS)	103	021	00022	10074A021000220000SQ	0,0871
MELLADO ARIAS ANASTASIO (HEREDEROS)	23	018	00115	10074A018001150000SG	0,4220
MELLADO BORRALLO FRANCISCO	15	018	00102	10074A018001020000SJ	0,3450
MELLADO BORRALLO FRANCISCO	86	020	00075	10074A020000750000SY	0,0078
MELLADO CABEZAS ISABEL	89	021	00003	10074A021000030000SX	1,1266
MELLADO CERRILLO FLORENCIO	34	019	00009	10074A019000090000SX	0,0716
MELLADO CERRILLO FLORENCIO	35	019	00010	10074A019000100000SR	0,0755
MELLADO CERRILLO FLORENCIO	36	019	00012	10074A019000120000SX	0,0630

### Ayuntamiento de Escurial (Cáceres). Convocatoria el día 2 de octubre 2024 a las 9 horas 30 minutos.

PROPIETARIO	nº de Finca	POLIGONO	PARCELA	REF. CATASTRAL	SUP. A EXPROPIAR (Ha)
MELLADO RODAS MAXIMILIANO MELLADO RODAS MANUEL JESUS	13	018	00098	10074A018000980000SD	0,5612



Miércoles, 3 de julio de 2024


MOGOLLON NIETO FELIX	63	020	00044	10074A020000440000SG	0,0910
MORENO CANCHO LAUREANA (HEREDEROS)	47	019	00170	10074A019001700000SK	0,2124
MORENO CANO JOSE	72	020	00056	10074A020000560000SR	0,0968
MORENO PATILLA IRMINA	30	018	00127	10074A018001270000SR	0,1269
MORGADO CABEZAS JOSE LUIS MORGADO CABEZAS MARIA INES	121	026	00008	10074A026000080000SR	0,5530
MORGADO CABEZAS JOSE LUIS MORGADO CABEZAS MARIA INES	122	026	00009	10074A026000090000SD	0,2819
MORGADO MOGOLLON FRANCISCO JAVIER	14	018	00099	10074A018000990000SX	0,1896
MORGADO MOGOLLON FRANCISCO JAVIER	117	022	00001	10074A022000010000SL	0,1913
MORGADO MOGOLLON FRANCISCO JAVIER	119	022	00003	10074A022000030000SF	0,0522

### Ayuntamiento de Escurial (Cáceres). Convocatoria el día 2 de octubre 2024 a las 11 horas.

PROPIETARIO	nº de Finca	POLIGONO	PARCELA	REF. CATASTRAL	SUP. A EXPROPIAR (Ha)
MORGADO ORELLANA FRANCISCO JAVIER	118	022	00002	10074A022000020000ST	0,1926
NARANJO CALVO ANGEL	82	020	00069	10074A020000690000SW	0,0841
NARANJO CERRILLO FRANCISCA	110	021	00048	10074A021000480000SB	0,0820
NARANJO CERRILLO GABRIEL	98	021	00014	10074A021000140000SW	0,1019
NARANJO CERRILLO MARCIAL	123	026	00010	10074A026000100000SK	0,7766
NIETO GALEANO JOSE LUIS NIETO GALEANO FRANCISCO JAVIER NIETO GALEANO MARIA JESUS	68	020	00052	10074A020000520000SF	0,1017
PEREZ BORRALLO PRIMITIVO (HEREDEROS)	112	021	00050	10074A021000500000SA	0,1592
PEREZ CERRILLO MARCIAL (HEREDEROS)	129	027	00004	10074A027000040000SY	0,1462
PEREZ COLLADO FELIPE	132	027	00007	10074A027000070000SP	1,1988
PEREZ COLLADO FELIPE	133	027	00008	10074A027000080000SL	2,0447
PEREZ COLLADO FELIPE	134	027	00009	10074A027000090000ST	0,9280
PEREZ COLLADO FELIPE	135	027	00010	10074A027000100001DA	3,7729

### Ayuntamiento de Escurial (Cáceres). Convocatoria el día 2 de octubre 2024 a las 12 horas 30 minutos.

PROPIETARIO	nº de Finca	POLIGONO	PARCELA	REF. CATASTRAL	SUP. A EXPROPIAR (Ha)
PEREZ NARANJO ELEUTERIO (HEREDEROS)	33	019	00008	10074A019000080000SD	0,0441
PEREZ NARANJO ELEUTERIO (HEREDEROS)	58	020	00038	10074A020000380000SA	0,0630
PEREZ PUERTO JOSE LUIS PEREZ PUERTO MIGUEL ANGEL PEREZ PUERTO MARIA DEL CARMEN PEREZ PUERTO JUAN JESUS	137	027	00035	10074A027000350000SB	4,4243
PEREZ VALERO MARIA CARMEN	4	012	00095	10074A012000950000SA	1,0955
PIZARRO BORRALLO QUITERIO PIZARRO PEREZ MANUEL ANTONIO PIZARRO PEREZ FATIMA PIZARRO PEREZ MARIA HONTANARES	1	009	00001	10074A009000010000SY	0,1311
PIZARRO BORRALLO QUITERIO PIZARRO PEREZ MANUEL ANTONIO PIZARRO PEREZ FATIMA PIZARRO PEREZ MARIA HONTANARES	7	012	00116	10074A012001160000SE	2,6830
POLO JIMENEZ DIEGO	113	021	00051	10074A021000510000SB	0,1011
REBOLLO ALVAREZ ANTONIO	56	019	00206	10074A019002060000SE	0,6246
REDONDO CALVO JACOBA	76	020	00062	10074A020000620000SI	0,3116
RUBIO ARIAS ANA	80	020	00066	10074A020000660000SZ	0,1756





Miércoles, 3 de julio de 2024

**Ayuntamiento de Escorial (Cáceres). Convocatoria el día 3 de octubre 2024 a las 9 horas 30 minutos.**

PROPIETARIO	nº de Finca	POLIGONO	PARCELA	REF. CATASTRAL	SUP. A EXPROPIAR (Ha)
RUBIO MARTINEZ JOAQUIN	60	020	00040	10074A020000400000SW	0,0673
RUBIO NARANJO JULIA	101	021	00017	10074A021000170000SY	0,0940
RUBIO NARANJO JULIA MASA RUBIO GABRIEL MASA RUBIO LUIS ANGEL MASA RUBIO MARIA INMACULADA	100	021	00016	10074A021000160000SB	0,1087
RUBIO NARANJO JULIA MASA RUBIO GABRIEL MASA RUBIO LUIS ANGEL MASA RUBIO MARIA INMACULADA	102	021	00018	10074A021000180000SG	0,1069
RUBIO NARANJO SANTIAGO	75	020	00060	10074A020000600000SD	0,2106
RUBIO NARANJO SANTIAGO	120	026	00007	10074A026000070001DL	0,1688
RUIZ GARCIA MARIA JOSE	136	027	00031	10074A027000310000SU	11,2505
SANCHEZ ALVEZ EDUARDO	90	021	00004	10074A021000040000SI	0,1962
SAUCEDA MASA SANTIAGO SANCHEZ AREVALO SECO MARIA DOLORES	45	019	00167	10074A019001670000SK	0,4079

**Ayuntamiento de Escorial (Cáceres). Convocatoria el día 3 de octubre 2024 a las 11 horas.**

PROPIETARIO	nº de Finca	POLIGONO	PARCELA	REF. CATASTRAL	SUP. A EXPROPIAR (Ha)
VALMORISCO SIERRA JAIME GARCÍA REDONDO MARÍA DE LOS MILAGROS	42	019	00164	10074A019001640000SF	0,2899
VALMORISCO SIERRA JAIME GARCÍA REDONDO MARÍA DE LOS MILAGROS	43	019	00165	10074A019001650000SM	0,0272
VALMORISCO SIERRA JAIME GARCÍA REDONDO MARÍA DE LOS MILAGROS	115	021	00053	10074A021000530000SG	0,1621
VARELA LEON ANDRES	28	018	00125	10074A018001250000SO	0,5016
VAZQUEZ JIMENEZ ANGEL LUIS	64	020	00047	10074A020000470000SL	0,2012
VAZQUEZ JIMENEZ ANGEL LUIS CALVO CASTILLO JUANA MARIA	40	019	00162	10074A019001620000SL	0,0484
VAZQUEZ JIMENEZ ANGEL LUIS CALVO CASTILLO JUANA MARIA	104	021	00023	10074A021000230000SP	0,0944
VAZQUEZ JIMENEZ ANGEL LUIS CALVO CASTILLO JUANA MARIA	106	021	00025	10074A021000250000ST	0,1206
VAZQUEZ JIMENEZ ANGEL LUIS CALVO CASTILLO JUANA MARIA	107	021	00026	10074A021000260000SF	0,0617
VAZQUEZ JIMENEZ ANGEL LUIS CALVO CASTILLO JUANA MARIA	67	020	00051	10074A020000510000ST	0,1273
VAZQUEZ NIEVAS FRANCISCO (HEREDEROS)	105	021	00024	10074A021000240000SL	0,0813

