



28/10/2024

HORA: 11:40

# PLANES DE EMERGENCIA ACTIVADOS POR FENÓMENOS METEOROLÓGICOS

El Centro de Coordinación de Emergencias de la Generalitat informa:

- Plan Especial de Inundaciones

## ALERTAS METEOROLÓGICAS (\*)

### CASTELLÓN

- ALERTA POR LLUVIAS NIVEL NARANJA EN TODA LA PROVINCIA
- ALERTA POR TORMENTAS NIVEL AMARILLO EN TODA LA PROVINCIA
- ALERTA POR FENOMENOS COSTEROS NIVEL AMARILLO EN TODA COSTA

### VALENCIA

- ALERTA POR LLUVIAS NIVEL NARANJA EN TODO INTERIOR
- ALERTA POR TORMENTAS NIVEL NARANJA EN TODO INTERIOR
- ALERTA POR LLUVIAS NIVEL AMARILLO EN TODO LITORAL
- ALERTA POR TORMENTAS NIVEL AMARILLO EN TODO EL LITORAL
- ALERTA POR VIENTOS NIVEL AMARILLO EN TODO INTERIOR
- ALERTA POR FENOMENOS COSTEROS NIVEL AMARILLO EN TODA COSTA

### ALICANTE

- ALERTA POR LLUVIAS NIVEL AMARILLO EN TODA LA PROVINCIA
- ALERTA POR TORMENTAS NIVEL AMARILLO EN TODA LA PROVINCIA
- ALERTA POR FENOMENOS COSTEROS NIVEL AMARILLO EN COSTA SUR


**(\*) ALERTAS POR RIESGOS NIVEL AMARILLO:** El peligro es bajo, pero los bienes y la población vulnerables o en zonas expuestas a los fenómenos meteorológicos adversos podrían sufrir algún impacto. Se aconseja que permanezcan atentos a las actualizaciones que se realicen.

- Documento elaborado por el Centro de Coordinación de Emergencias de la Generalitat (CCE) a partir de la predicción de AEMET. Se pueden consultar los detalles de los fenómenos previstos en la web de AEMET. Se autoriza su uso y difusión citando al CCE como autor del mismo. Está disponible y actualizado en la web [www.112cv.gva.es](http://www.112cv.gva.es) y en la App **GVA 112 Avisos** (disponible en Google Play y App Store)




28/10/2024

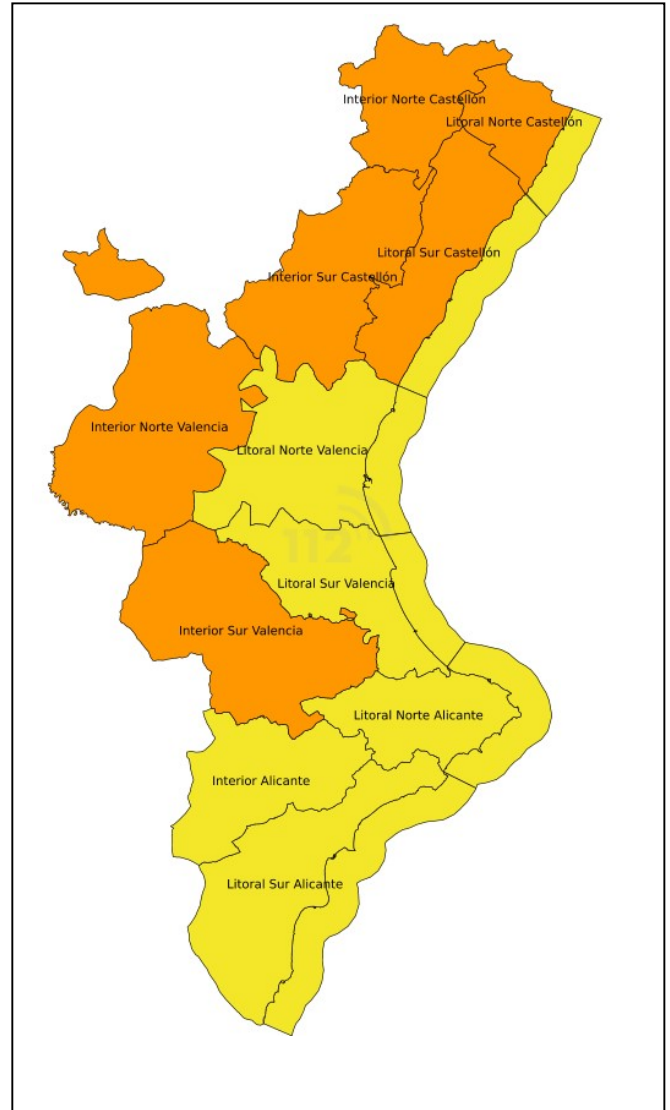
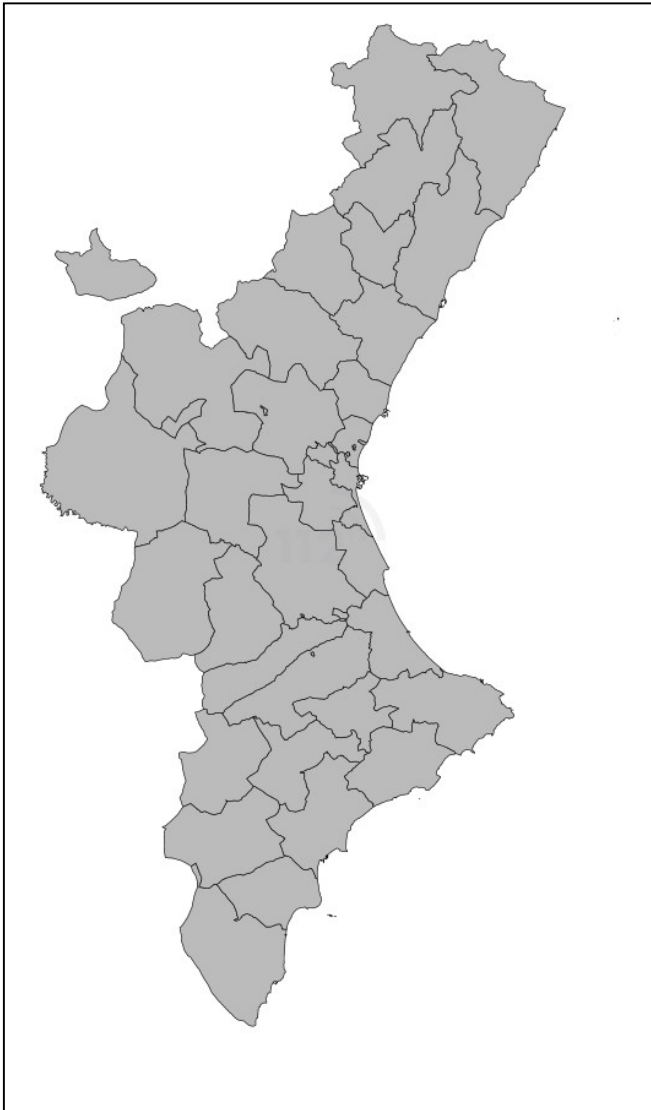
HORA: 11:40

**EMERGENCIAS**

Comarcas y municipios en situación de emergencia 

**ALERTAS ACTIVAS**

Riesgo bajo   
Riesgo importante   
Riesgo extremo 



COMENTARIO ADICIONAL: precipitaciones intensas, extensas y generalizadas. tormentas vendrán acompañadas de probable granizo. en los costeros vientos del NO 50-65 km/h y olas de 3-4 mts. se esperan acumulados en 1h de 40mm y en 12h de 100. todos estos fenomenos están en curso





28/10/2024

HORA: 11:40

# PLANS D'EMERGÈNCIA ACTIVATS PER FENÒMENS METEOROLÒGICS

El Centre de Coordinació d'Emergències de la Generalitat informa:

- Pla Especial d'Inundacions

## ALERTES METEOROLÒGIQUES (\*)

### CASTELLÓ

- ALERTA PER PLUGES NIVELL TARONJA EN TOTA LA PROVINCIA
- ALERTA PER TEMPESTES NIVELL GROC EN TOTA LA PROVINCIA
- ALERTA PER FENOMENS COSTANERS NIVELL GROC EN TOTA COSTA

### VALÈNCIA

ALERTA PER PLUGES NIVELL TARONJA EN TOT INTERIOR

ALERTA PER TEMPESTES NIVELL TARONJA EN TOT INTERIOR

ALERTA PER PLUGES NIVELL GROC EN TOT LITORAL

- ALERTA PER TEMPESTES NIVELL GROC EN TOTA EL LITORAL
- ALERTA PER VENTS NIVELL GROC EN TOT INTERIOR
- ALERTA PER FENOMENS COSTANERS NIVELL GROC EN TOTA COSTA

### ALACANT

- ALERTA PER PLUGES NIVELL GROC EN TOTA LA PROVINCIA
- ALERTA PER TEMPESTES NIVELL GROC EN TOTA LA PROVINCIA
- ALERTA PER FENOMENS COSTANERS NIVELL GROC EN TOTA COSTA

(\*) **ALERTA PER RISCOS NIVELL GROC:** El perill és baix, però els bens i la població vulnerables o en zones exposades als fenòmens meteorològics adversos podrien patir alguns impactes. S'aconsella que estiguen atents a les actualitzacions que es realitzen.

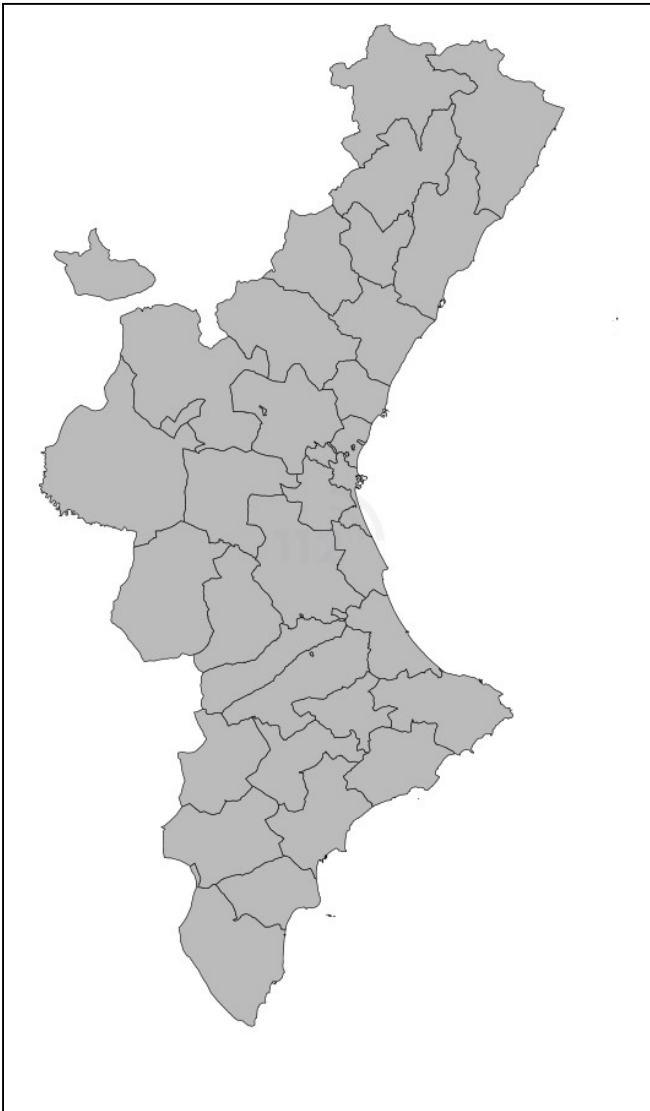
- Document elaborat pel Centre de Coordinació d'Emergències de la Generalitat(CCE)a partir de la predicció d'AEMET. Es poden consultar els detalls dels fenòmens previst en la web d'AEMET. S'autoritza el seu ús i difusió citant al CCE com a autor d'aquest.Està disponible i actualitzat en la web [www.112cv.gva.es](http://www.112cv.gva.es) i en la App GVA 112 Avisos (disponible en Google Play y App Store)

28/10/2024

HORA: 11:40

### EMERGÈNCIES

Comarques i municipis en  
situació d'emergència



### ALERTES ACTIVES

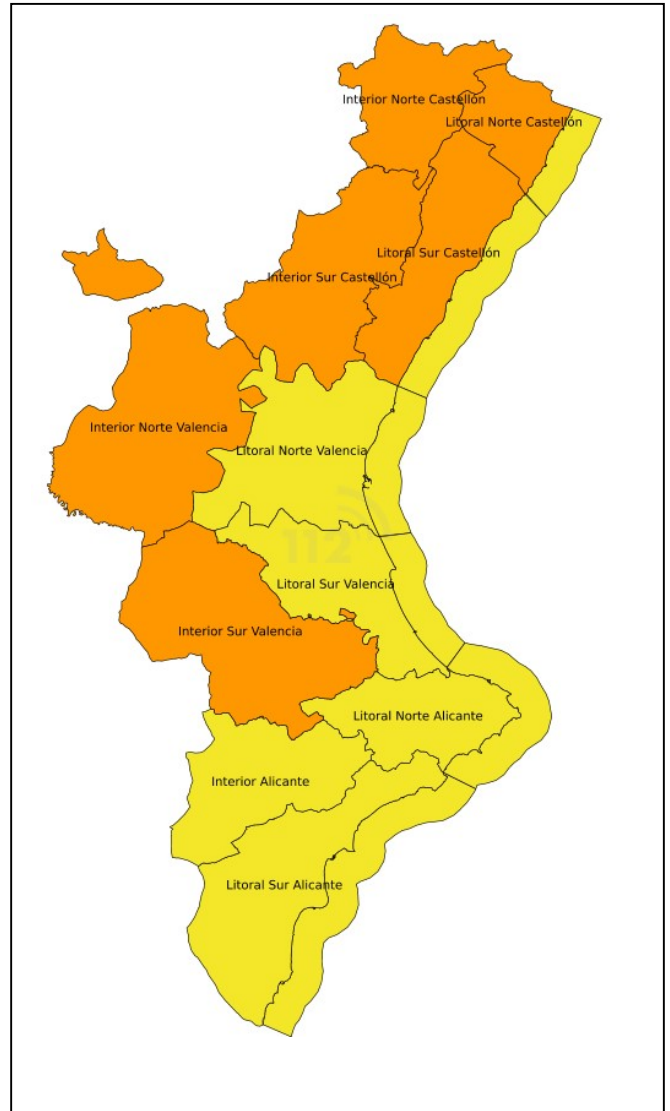
Risc baix



Risc important



Risc extrem



**COMENTARI ADDICIONAL:** *precipitacions intenses, extenses i generalitzades. tempestes vindran acompanyades de probable granísol. en els costaners vents del NO 50-65 km/h i ones de 3-4 mts. s'esperen acumulats en 1h de 40mm i en 12h de 100. tots estos fenomenos estan en curs*