



31/10/2024

HORA:10:00

PLANES DE EMERGENCIA ACTIVADOS POR FENÓMENOS METEOROLÓGICOS

El Centro de Coordinación de Emergencias de la Generalitat informa:

- Plan Especial de Inundaciones

ALERTAS METEOROLÓGICAS (*)

CASTELLÓN

- ALERTA POR LLUVIAS NIVEL ROJO EN EL INTERIOR NORTE y TODO EL LITORAL.
- ALERTA POR LLUVIAS NIVEL AMARILLO EN EL INTERIOR SUR.
- ALERTA POR TORMENTAS NIVEL AMARILLO EN TODA LA PROVINCIA.

VALENCIA

- ALERTA POR LLUVIAS NIVEL AMARILLO EN TODA LA PROVINCIA
- ALERTA POR TORMENTAS NIVEL AMARILLO EN TODA LA PROVINCIA.

EMERGENCIAS

CASTELLÓN

- EMERGENCIA SITUACIÓN 1 POR INUNDACIONES EN BAIX MAESTRAT, TIRIG (ALT MAESTRAT), ALCALATEN Y PLANA ALTA

VALENCIA

- EMERGENCIA SITUACIÓN 2 POR INUNDACIONES EN TODA LA PROVINCIA

(*) **ALERTAS POR RIESGOS NIVEL AMARILLO:** El peligro es bajo, pero los bienes y la población vulnerables o en zonas expuestas a los fenómenos meteorológicos adversos podrían sufrir algún impacto. Se aconseja que permanezcan atentos a las actualizaciones que se realicen.

- Documento elaborado por el Centro de Coordinación de Emergencias de la Generalitat (CCE) a partir de la predicción de AEMET. Se pueden consultar los detalles de los fenómenos previstos en la web de AEMET. Se autoriza su uso y difusión citando al CCE como autor del mismo. Está disponible y actualizado en la web www.112cv.gva.es y en la App **GVA 112 Avisos** (disponible en Google Play y App Store)

31/10/2024

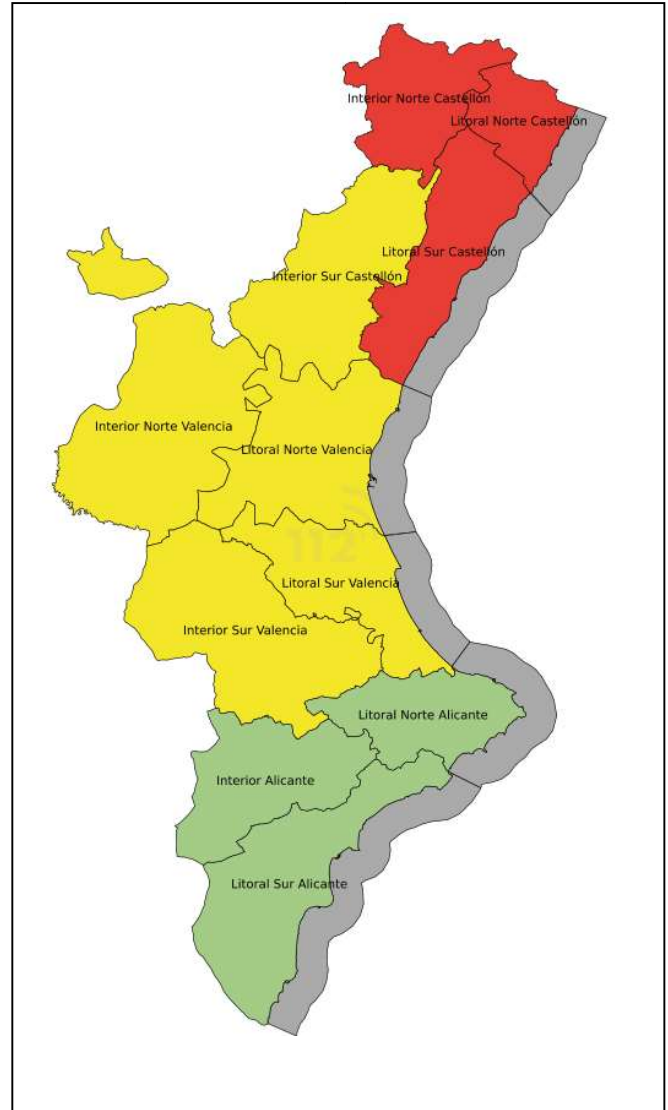
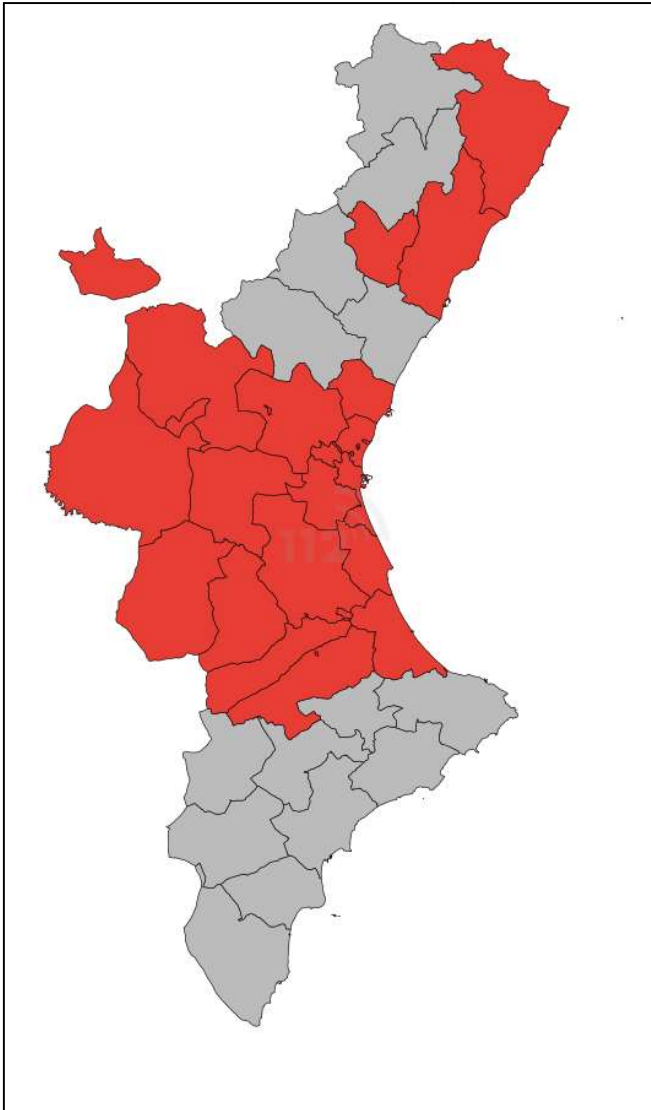
HORA:10:00

EMERGENCIAS

Comarcas y municipios en
situación de emergencia ■

ALERTAS ACTIVAS

Riesgo bajo ■
Riesgo importante ■
Riesgo extremo ■



COMENTARIO ADICIONAL:

El nivel rojo del litoral sur de Castellón afectará principalmente a los municipios del norte
La emergencia Situación 1 en Castellón es por la crecida de los caudales en el rio Cuevas, Rambla de la Viuda y barrancos de la Serra d'Irta.
Se mantiene la emergencia situación 2 en la provincia de Valencia



31/10/2024

HORA:10:00

PLANS D'EMERGÈNCIA ACTIVATS PER FENÒMENS METEOROLÒGICS

El Centre de Coordinació d'Emergències de la Generalitat informa:

- Pla Especial d'Inundacions

ALERTES METEOROLÒGIQUES (*)

CASTELLÓ

- ALERTA PER PLUGES NIVELL ROIG EN L'INTERIOR NORD I TOT EL LITORAL
- ALERTA PER PLUGES NIVELL GROC EN L'INTERIOR SUD
- ALERTA PER TEMPESTES NIVELL GROC EN TOTA LA PROVINCIA

VALÈNCIA

- ALERTA PER PLUGES NIVELL GROC EN TOTA LA PROVINCIA
- ALERTA PER TEMPESTES NIVELL GROC EN TOTA LA PROVINCIA

EMERGÈNCIA

CASTELLÓ

- EMERGÈNCIA SITUACIÓ 1 POR INUNDACIONS EN BAIX MAESTRAT, TIRIG (ALT MAESTRAT), ALCALATEN I PLANA ALTA

VALÈNCIA

- EMERGÈNCIA SITUACIÓ 2 PER INUNDACIONS EN TOTA LA PROVINCIA

(*) **ALERTA PER RISCOS NIVELL GROC:** El perill és baix, però els bens i la població vulnerables o en zones exposades als fenòmens meteorològics adversos podrien patir alguns impactes. S'aconsella que estiguen atents a les actualitzacions que es realitzen.

- Document elaborat pel **Centre de Coordinació d'Emergències de la Generalitat (CCE)** a partir de la predicció d'AEMET. Es poden consultar els detalls dels fenòmens previst en la web d'AEMET. S'autoritza el seu ús i difusió citant al CCE com a autor d'aquest. Està disponible i actualitzat en la web www.112cv.gva.es i en la App **GVA 112 Avisos** (disponible en Google Play y App Store)

31/10/2024

HORA:10:00

EMERGÈNCIES

Comarques i municipis en
situació d'emergència



ALERTES ACTIVES

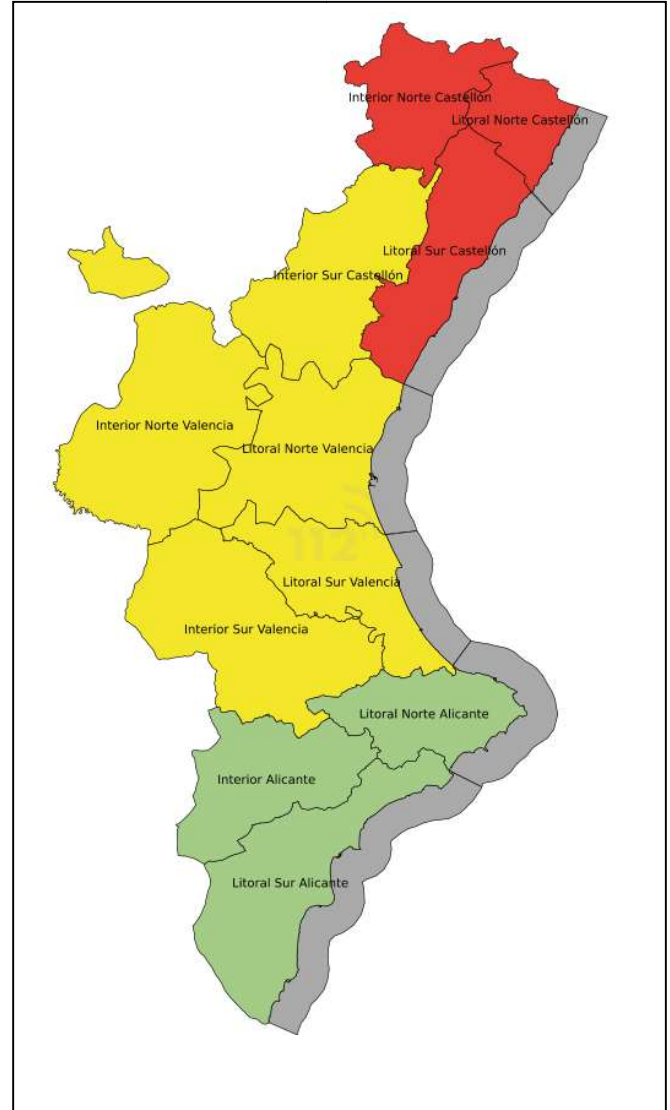
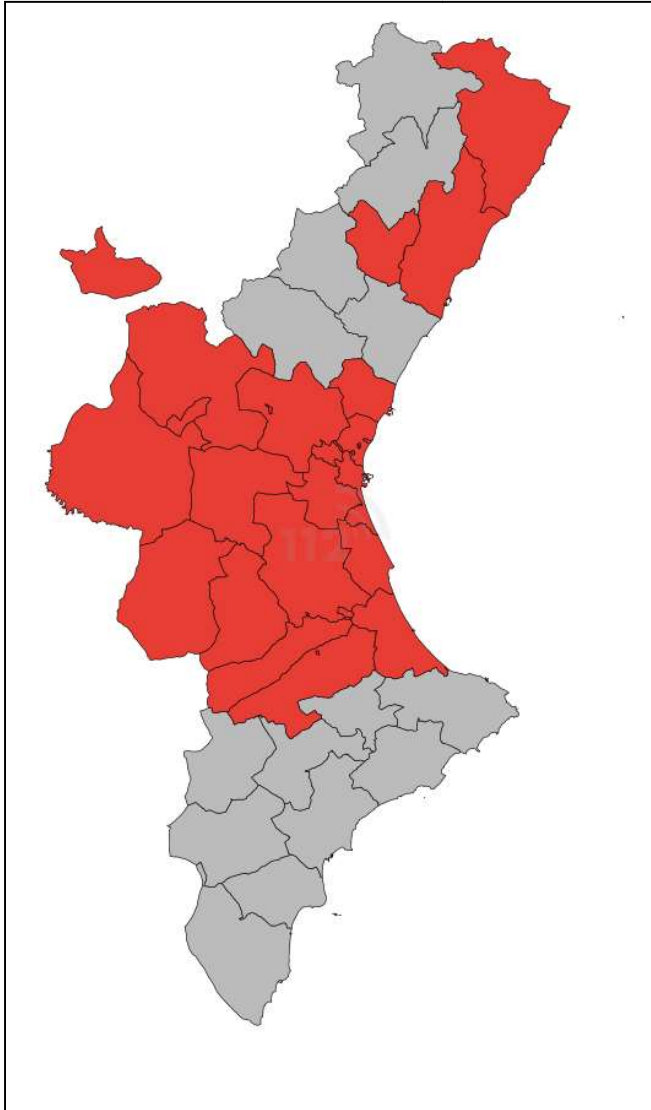
Risc baix



Risc important



Risc extrem



COMENTARI ADDICIONAL:

El nivell roig del litoral sur de Castelló afectarà principalment als municipis del nord

L'emergència Situació 1 en Castelló es por la pujada dels caudals en el riu Cuevas, Rambla de la Viuda i barrancs de la Serra d'Irta.

Es manté l'emergència situació 2 en tota la província de València