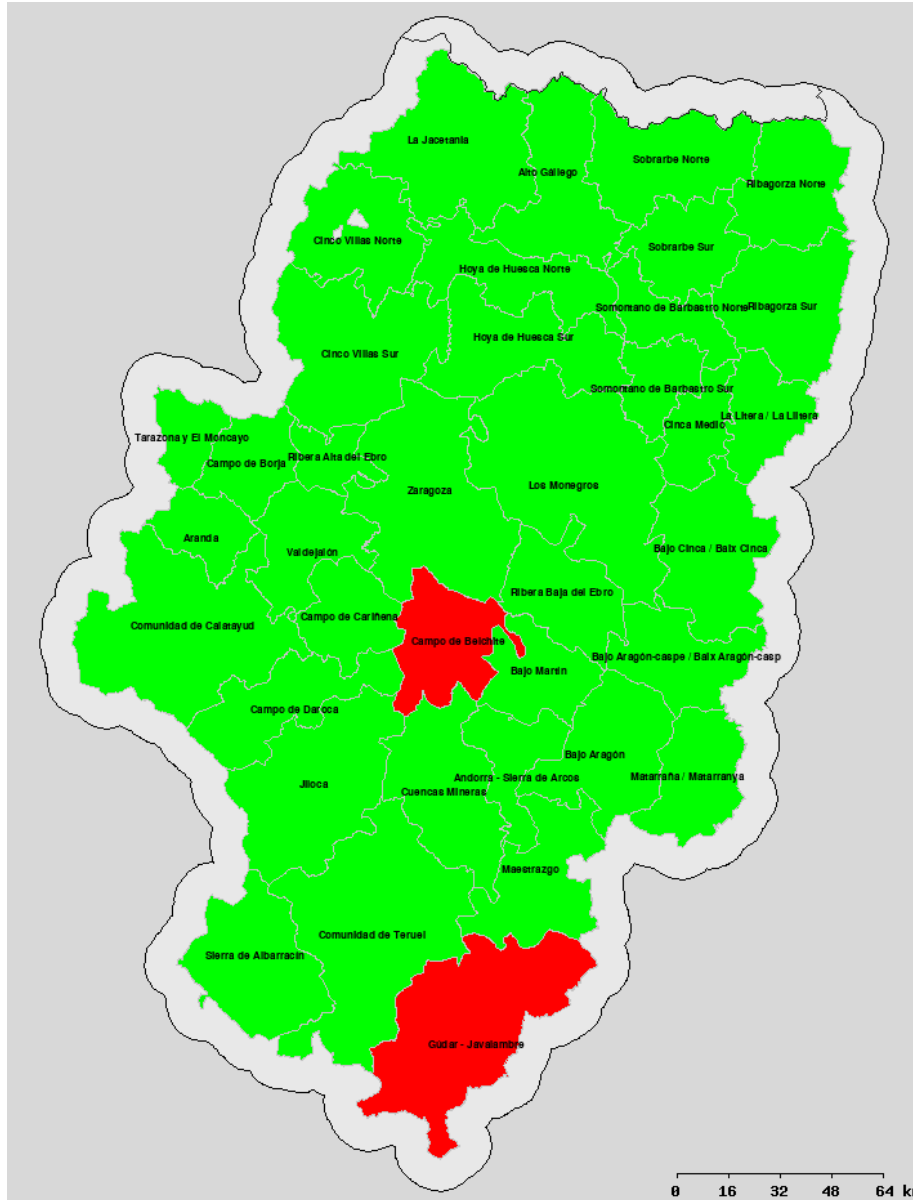


Índice de Riesgo por uso del fuego en Aragón para el 04 de marzo de 2024.

Período	Horario en el que se realizará la quema
Del 16 de octubre al 31 de octubre	8:00 - 16:00
Del 1 de noviembre al 15 de enero	8:00 - 15:00
Del 16 de enero al 28 de febrero	7:00 - 16:00
Del 1 de marzo al 31 de marzo	7:00 - 17:00
Del 1 de abril al 31 de mayo (sólo para olivo)	7:00 - 18:00



- Condiciones desfavorables para el uso del fuego.
- Condiciones aceptables para el uso del fuego, siempre que no haya viento local en la zona y se cumpla el resto de requisitos de la normativa vigente.

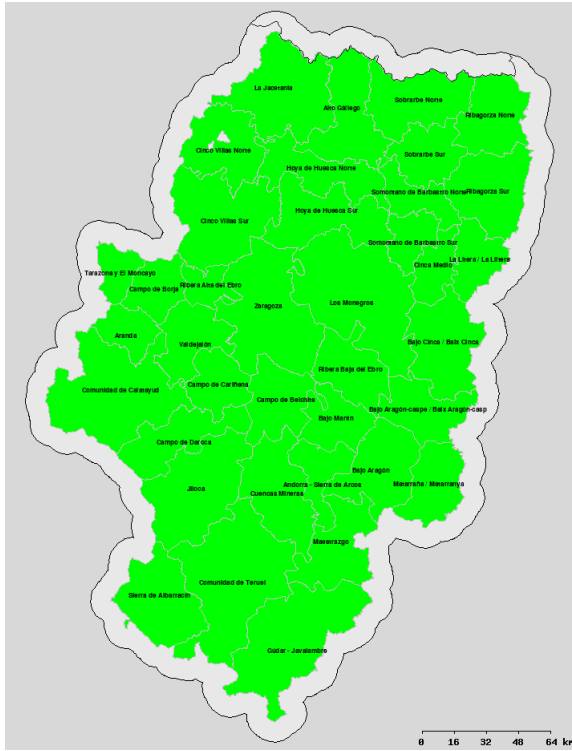
Listado de Municipios englobados dentro de las comarcas divididas en Norte/Sur:

Cinco Villas Norte: Undués de Lerda, Los Pintanos, Bagüés, Urriés, Sos del rey Católico, Navardún, Lobera de Onsella, Isuerre, Uncastillo, Luesia, Biel, Castiliscar, Orés, El Frago, Asín, Longás. **Cinco Villas Sur:** Resto de municipios. **Sobrarbe Norte:** Gistaín, Fanlo, Bielsa, San Juan de Plan, Puértolas, Tella Sin, Broto, Plan, Laspuña, Fiscal, Torla. **Sobrarbe Sur:** Resto de municipios. **Ribagorza Norte:** Benasque, Montanuy, Sahún, Chía, Castejón de Sos, Sesué, Las Paúles, Seira, Bisaurri, Foradada del Toscar, Valle de Bardají, Campo, Bonansa, Torre La Ribera, Veracruz, Valle de Lierp, Villanova, Beranuy. **Ribagorza Sur:** Resto de municipios. **Hoya de Huesca Norte:** Agüero, La Sotonera, Nueno, Murillo de Gállego, Loarre, Casbas de Huesca, Santa Eulalia de Gállego, Loporzano, Las Peñas de Riglos y Arguis. **Hoya de Huesca Sur:** Resto de municipios. **Somontano de Barbastro Norte:** Bierge, Adahuesca, Naval, Alquézar, Hoz y Costean, Colungo, Abiego, El Grado, Salas Altas, Santa María de Dulcis, Azlor, Olivena, Estada, Estadilla. **Somontano de Barbastro Sur:** Resto de municipios.

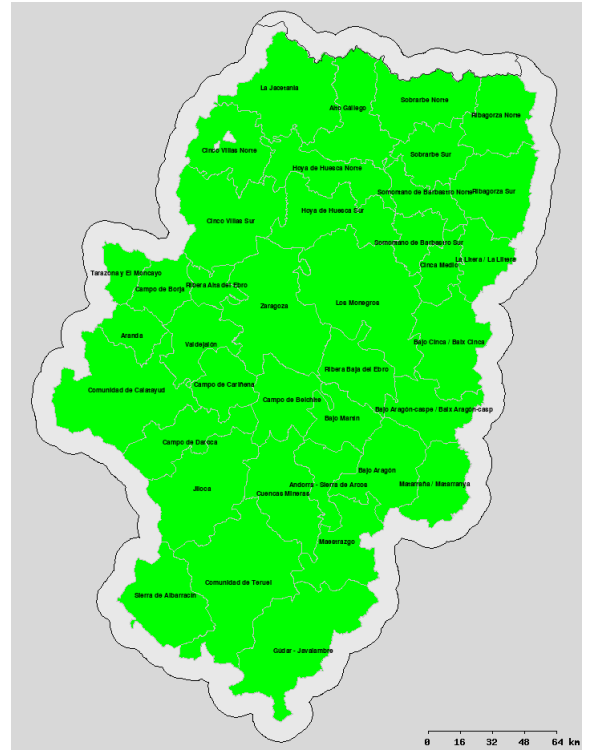
Elaborado por la Dirección General de Gestión Forestal en virtud de la normativa vigente en materia de prevención y lucha contra los incendios forestales.

Predicción IRUF próximos días:

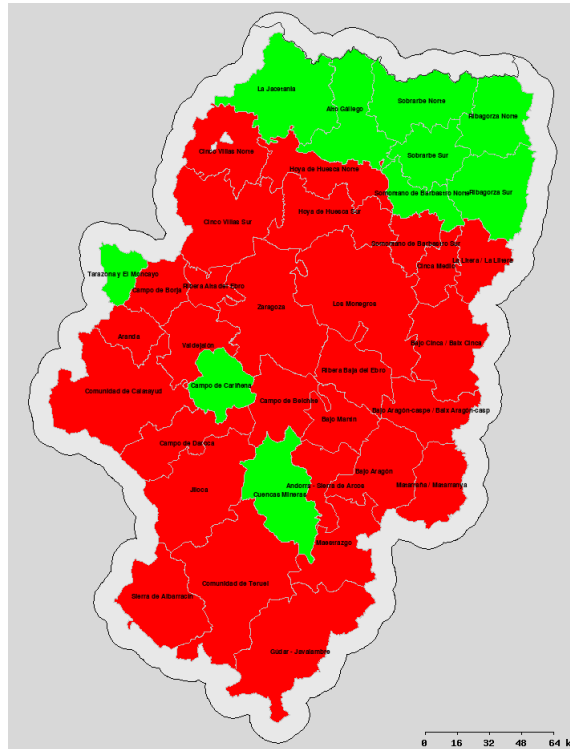
05 de marzo de 2024



06 de marzo de 2024



07 de marzo de 2024



Condiciones desfavorables para el uso del fuego.



Condiciones aceptables para el uso del fuego, siempre que no haya viento local en la zona y se cumpla el resto de requisitos de la normativa vigente.

Predicción elaborada por la Dirección General de Gestión Forestal en virtud de la normativa vigente en materia de prevención y lucha contra los incendios forestales.