

Información sobre uso de cookies

Aceptar cookies

Este sitio web utiliza cookies propias y de terceros para mejorar la experiencia de navegación, y ofrecer contenidos y funcionalidades de interés. Para más información sobre las cookies utilizadas consulta nuestra

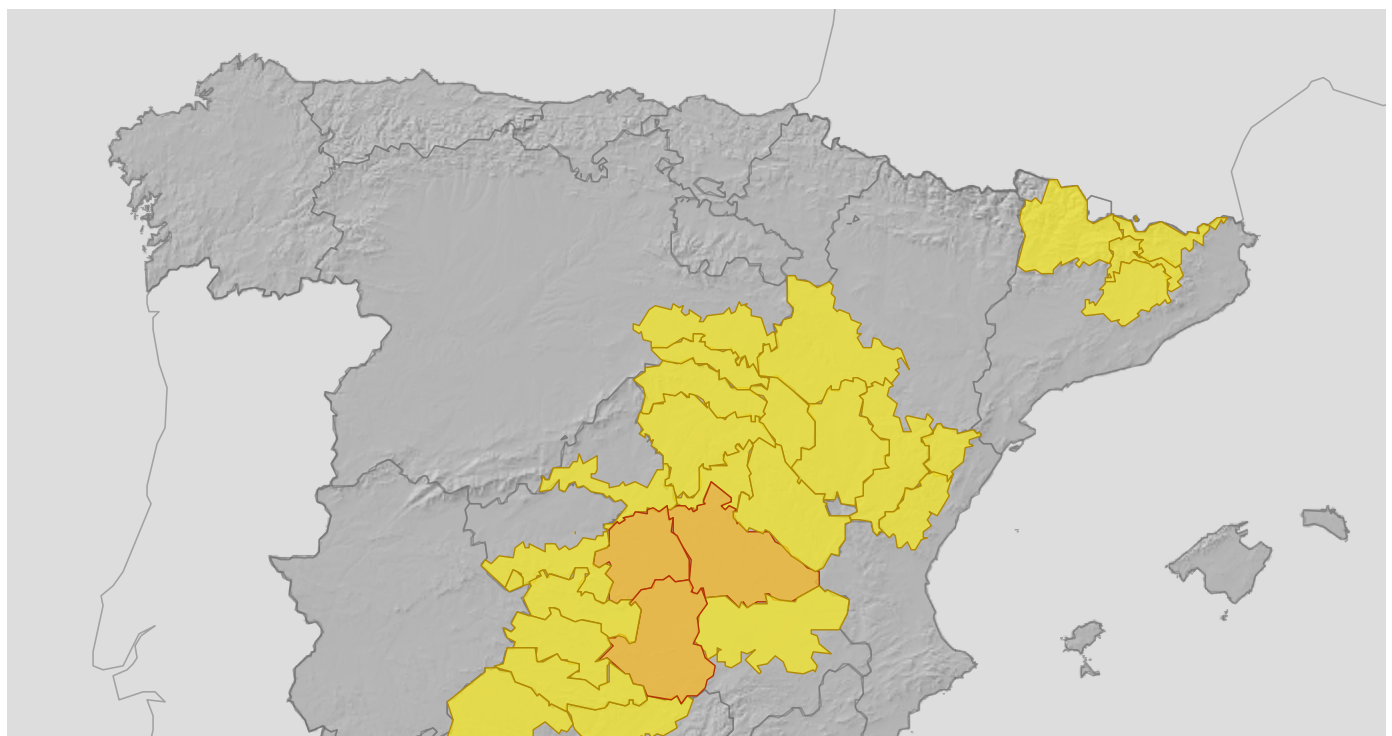


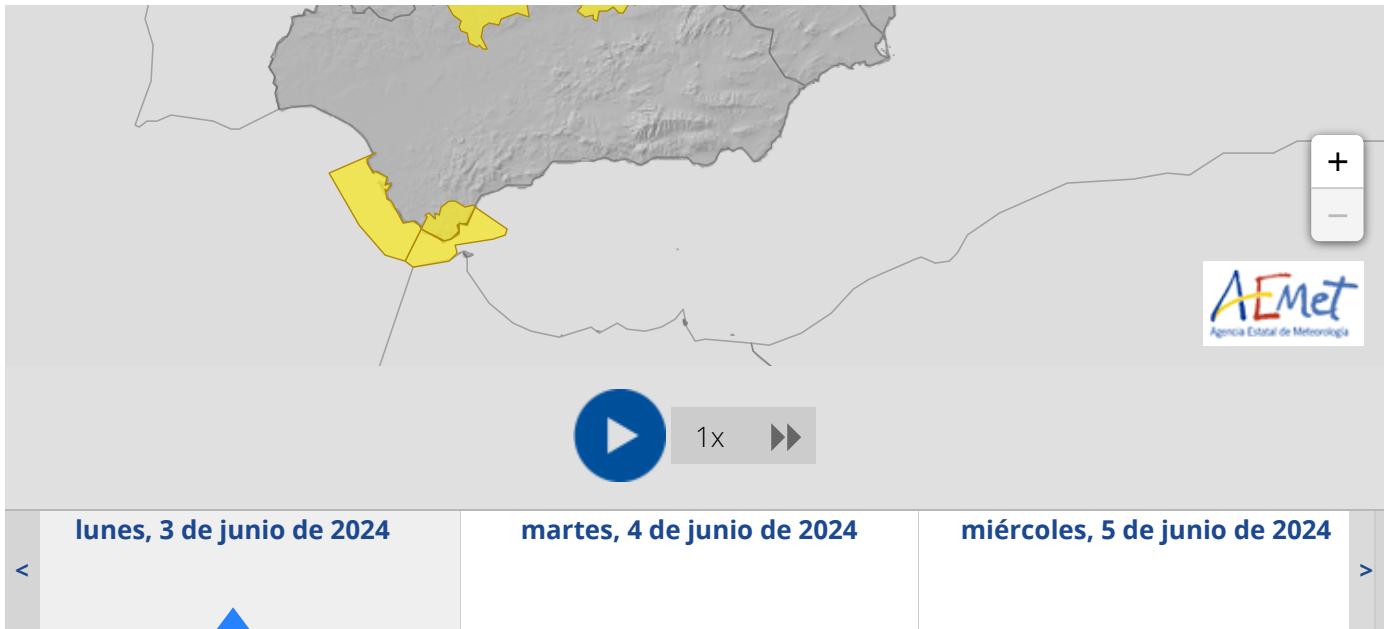
Inicio > El tiempo > Predicción > Avisos

## Avisos meteorológicos



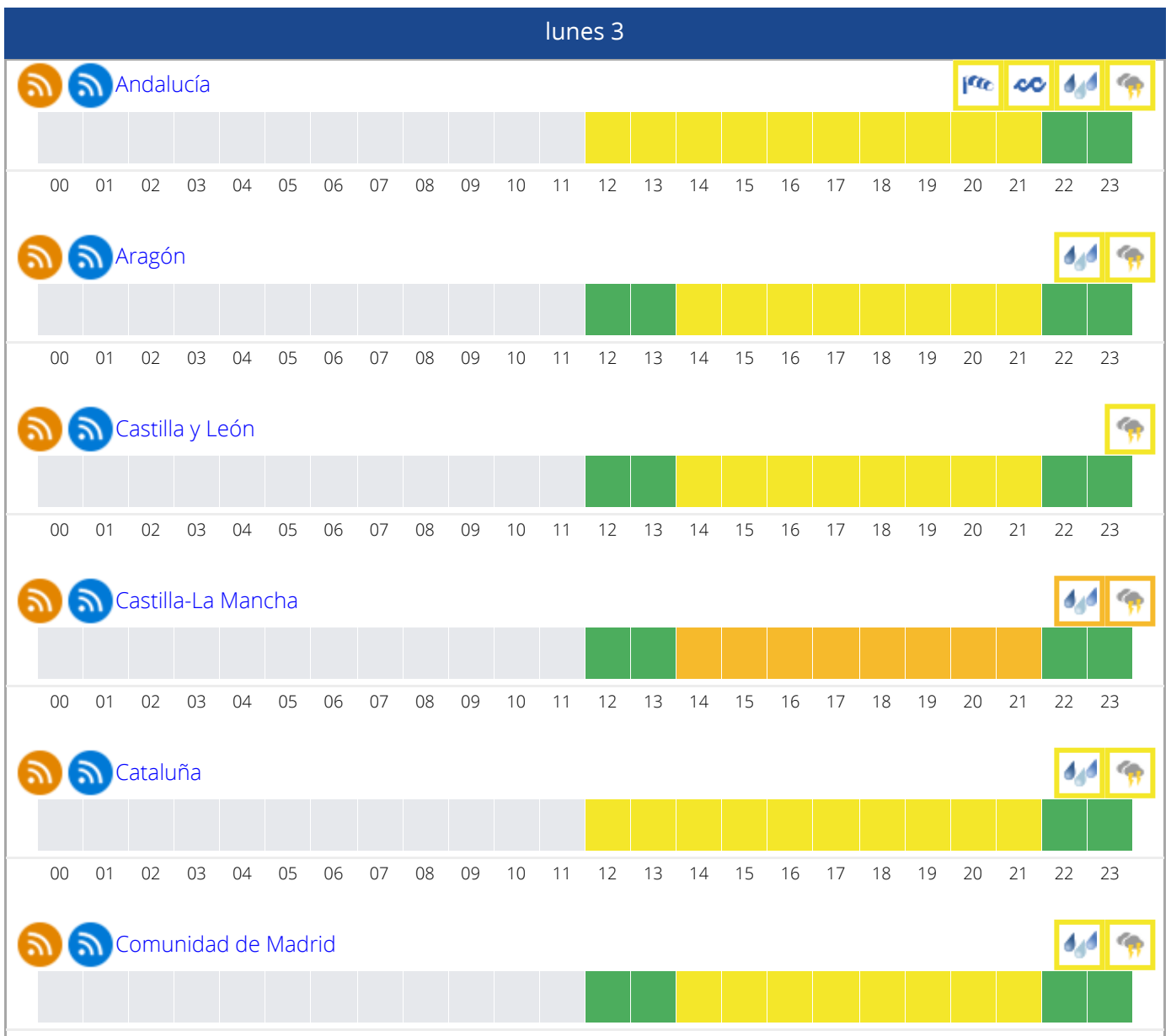
Península y Baleares	Canarias
lunes 3 horario	
martes 4 horario	
miércoles 5 horario	
Resumen diario	
Todos	
Lluvias	
Tormentas	
Viento	
Costeros	

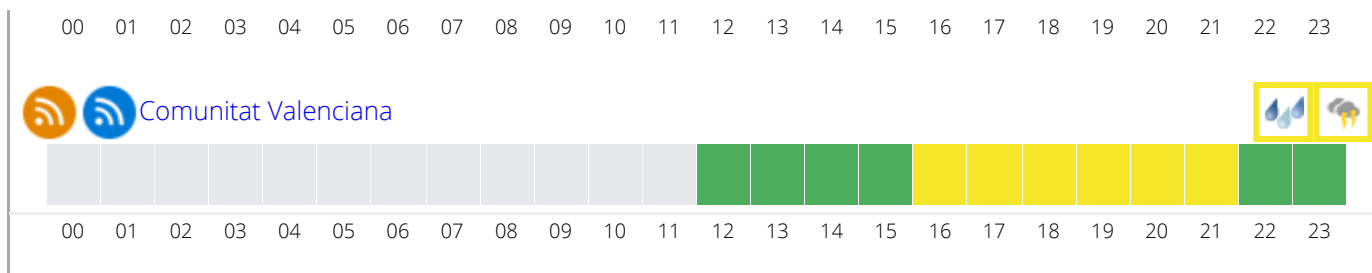




### Península, Illes Balears, Ceuta y Melilla

### Avisos meteorológicos










































## Detalle de avisos








Fenómenos previstos							
Fenómeno	Valor	Nivel de riesgo	Probabilidad	Zona de avisos	Hora de comienzo	Hora de finalización	Comentario
Lluvias	30 mm	Riesgo importante	40%-70%	La Mancha de Ciudad Real-Ciudad Real	03/06/2024 14:00	03/06/2024 21:59	Precipitación acumulada en una hora: 30 mm.
Lluvias	30 mm	Riesgo importante	40%-70%	La Mancha conquense-Cuenca	03/06/2024 14:00	03/06/2024 21:59	Precipitación acumulada en una hora: 30 mm.
Lluvias	30 mm	Riesgo importante	40%-70%	La Mancha toledana-Toledo	03/06/2024 14:00	03/06/2024 21:59	Precipitación acumulada en una hora: 30 mm.
Tormentas		Riesgo importante	40%-70%	La Mancha de Ciudad Real-Ciudad Real	03/06/2024 14:00	03/06/2024 21:59	Las tormentas irán con probabe granizo grande.
Tormentas		Riesgo importante	40%-70%	La Mancha conquense-Cuenca	03/06/2024 14:00	03/06/2024 21:59	Las tormentas irán con probabe granizo grande.
Tormentas		Riesgo importante	40%-70%	La Mancha toledana-Toledo	03/06/2024 14:00	03/06/2024 21:59	Las tormentas irán con probabe granizo grande.
Lluvias	20 mm	Riesgo	40%-70%	Prepirineo de Barcelona-Barcelona	03/06/2024 12:00	03/06/2024 21:59	Precipitación acumulada en una hora: 20 mm.
Lluvias	20 mm	Riesgo	40%-70%	Pirineo de Girona-Girona	03/06/2024 12:00	03/06/2024 21:59	Precipitación acumulada en una hora: 20 mm.
Lluvias	20 mm	Riesgo	40%-70%	Pirineo de Lleida-Lleida	03/06/2024 12:00	03/06/2024 21:59	Precipitación acumulada en una hora: 20 mm.
Lluvias	15 mm	Riesgo	40%-70%	Sierra y Pedroches-Córdoba	03/06/2024 14:00	03/06/2024 21:59	Precipitación acumulada en una hora: 15 mm.
Lluvias	15 mm	Riesgo	40%-70%	Morena y Condado-Jaén	03/06/2024 14:00	03/06/2024 21:59	Precipitación acumulada en una hora: 15 mm.
Lluvias	15 mm	Riesgo	40%-70%	Albarracín y Jiloca-Teruel	03/06/2024 14:00	03/06/2024 21:59	Precipitación acumulada en una hora: 15 mm. En la Ibérica zaragozana se darán principalmente en la zona sur.
Lluvias	15 mm	Riesgo	40%-70%	Gúdar y Maestrazgo-Teruel	03/06/2024 14:00	03/06/2024 21:59	Precipitación acumulada en una hora: 15 mm. En la Ibérica zaragozana se

Fenómeno	Valor	Nivel de riesgo	Probabilidad	Zona de avisos	Hora de comienzo	Hora de finalización	Comentario
							darán principalmente en la zona sur.
 Lluvias	15 mm	Riesgo	40%-70%	Ibérica zaragozana-Zaragoza	03/06/2024 14:00	03/06/2024 21:59	Precipitación acumulada en una hora: 15 mm. En la Ibérica zaragozana se darán principalmente en la zona sur.
 Lluvias	15 mm	Riesgo	40%-70%	La Mancha albaceteña-Albacete	03/06/2024 14:00	03/06/2024 21:59	Precipitación acumulada en una hora: 15 mm. En la parte occidental de la Mancha albaceteña se pueden alcanzar localmente 30 mm.
 Lluvias	15 mm	Riesgo	40%-70%	Montes del norte y Anchuras-Ciudad Real	03/06/2024 14:00	03/06/2024 21:59	Precipitación acumulada en una hora: 15 mm. En la parte occidental de la Mancha albaceteña se pueden alcanzar localmente 30 mm.
 Lluvias	15 mm	Riesgo	40%-70%	Valle del Guadiana-Ciudad Real	03/06/2024 14:00	03/06/2024 21:59	Precipitación acumulada en una hora: 15 mm. En la parte occidental de la Mancha albaceteña se pueden alcanzar localmente 30 mm.
 Lluvias	15 mm	Riesgo	40%-70%	Sierras de Alcudia y Madrona-Ciudad Real	03/06/2024 14:00	03/06/2024 21:59	Precipitación acumulada en una hora: 15 mm. En la parte occidental de la Mancha albaceteña se pueden alcanzar localmente 30 mm.
 Lluvias	15 mm	Riesgo	40%-70%	Alcarria conquense-Cuenca	03/06/2024 14:00	03/06/2024 21:59	Precipitación acumulada en una hora: 15 mm. En la parte occidental de la Mancha albaceteña se pueden alcanzar localmente 30 mm.
 Lluvias	15 mm	Riesgo	40%-70%	Serranía de Cuenca-Cuenca	03/06/2024 14:00	03/06/2024 21:59	Precipitación acumulada en una hora: 15 mm. En la parte occidental de la Mancha albaceteña se pueden alcanzar localmente 30 mm.
 Lluvias	15 mm	Riesgo	40%-70%	Serranía de Guadalajara-Guadalajara	03/06/2024 14:00	03/06/2024 21:59	Precipitación acumulada en una hora: 15 mm. En la parte occidental de la Mancha albaceteña se pueden alcanzar localmente 30 mm.
 Lluvias	15 mm	Riesgo	40%-70%	Parameras de Molina-Guadalajara	03/06/2024 14:00	03/06/2024 21:59	Precipitación acumulada en una hora: 15 mm. En la parte occidental de la Mancha albaceteña se

Fenómeno	Valor	Nivel de riesgo	Probabilidad	Zona de avisos	Hora de comienzo	Hora de finalización	Comentario
							pueden alcanzar localmente 30 mm.
 Lluvias	15 mm	Riesgo	40%-70%	Alcarria de Guadalajara-Guadalajara	03/06/2024 14:00	03/06/2024 21:59	Precipitación acumulada en una hora: 15 mm. En la parte occidental de la Mancha albaceteña se pueden alcanzar localmente 30 mm.
 Lluvias	15 mm	Riesgo	40%-70%	Montes de Toledo-Toledo	03/06/2024 14:00	03/06/2024 21:59	Precipitación acumulada en una hora: 15 mm. En la parte occidental de la Mancha albaceteña se pueden alcanzar localmente 30 mm.
 Lluvias	15 mm	Riesgo	40%-70%	Sur, Vegas y Oeste-Madrid	03/06/2024 14:00	03/06/2024 21:59	Precipitación acumulada en una hora: 15 mm.
 Lluvias	20 mm	Riesgo	40%-70%	Depresión central de Barcelona-Barcelona	03/06/2024 16:00	03/06/2024 21:59	Precipitación acumulada en una hora: 20 mm.
 Lluvias	20 mm	Riesgo	40%-70%	Interior norte de Castellón-Castelló/Castellón	03/06/2024 16:00	03/06/2024 21:59	Precipitación acumulada en una hora: 20 mm. Pueden afectar al Rincón de Ademuz.
 Lluvias	20 mm	Riesgo	40%-70%	Interior sur de Castellón-Castelló/Castellón	03/06/2024 16:00	03/06/2024 21:59	Precipitación acumulada en una hora: 20 mm. Pueden afectar al Rincón de Ademuz.
 Viento	80 km/h	Riesgo	40%-70%	Estrecho-Cádiz	03/06/2024 09:00	03/06/2024 20:59	Rachas máximas: 80 km/h. Viento de levante.
 Tormentas		Riesgo	40%-70%	Prepirineo de Barcelona-Barcelona	03/06/2024 12:00	03/06/2024 21:59	Pueden ir acompañadas de granizo.
 Tormentas		Riesgo	40%-70%	Pirineo de Girona-Girona	03/06/2024 12:00	03/06/2024 21:59	Pueden ir acompañadas de granizo.
 Tormentas		Riesgo	40%-70%	Pirineo de Lleida-Lleida	03/06/2024 12:00	03/06/2024 21:59	Pueden ir acompañadas de granizo.
 Tormentas		Riesgo	40%-70%	Sierra y Pedroches-Córdoba	03/06/2024 14:00	03/06/2024 21:59	
 Tormentas		Riesgo	40%-70%	Morena y Condado-Jaén	03/06/2024 14:00	03/06/2024 21:59	
 Tormentas		Riesgo	40%-70%	Albarracín y Jiloca-Teruel	03/06/2024 14:00	03/06/2024 21:59	Probablemente irán acompañadas de granizo. En la Ibérica zaragozana se darán principalmente en la zona sur.

Fenómeno	Valor	Nivel de riesgo	Probabilidad	Zona de avisos	Hora de comienzo	Hora de finalización	Comentario
 Tormentas		Riesgo	40%-70%	Gúdar y Maestrazgo-Teruel	03/06/2024 14:00	03/06/2024 21:59	Probablemente irán acompañadas de granizo. En la Ibérica zaragozana se darán principalmente en la zona sur.
 Tormentas		Riesgo	40%-70%	Ibérica zaragozana-Zaragoza	03/06/2024 14:00	03/06/2024 21:59	Probablemente irán acompañadas de granizo. En la Ibérica zaragozana se darán principalmente en la zona sur.
 Tormentas		Riesgo	40%-70%	Meseta de Soria-Soria	03/06/2024 14:00	03/06/2024 21:59	Mas probables en la zona oriental. Pueden ir acompañadas de granizo.
 Tormentas		Riesgo	40%-70%	Sistema Central de Soria-Soria	03/06/2024 14:00	03/06/2024 21:59	Mas probables en la zona oriental. Pueden ir acompañadas de granizo.
 Tormentas		Riesgo	40%-70%	La Mancha albaceteña-Albacete	03/06/2024 14:00	03/06/2024 21:59	Las tormentas irán con probable granizo.
 Tormentas		Riesgo	40%-70%	Montes del norte y Anchuras-Ciudad Real	03/06/2024 14:00	03/06/2024 21:59	Las tormentas irán con probable granizo.
 Tormentas		Riesgo	40%-70%	Valle del Guadiana-Ciudad Real	03/06/2024 14:00	03/06/2024 21:59	Las tormentas irán con probable granizo.
 Tormentas		Riesgo	40%-70%	Sierras de Alcudia y Madrona-Ciudad Real	03/06/2024 14:00	03/06/2024 21:59	Las tormentas irán con probable granizo.
 Tormentas		Riesgo	40%-70%	Alcarria conquense-Cuenca	03/06/2024 14:00	03/06/2024 21:59	Las tormentas irán con probable granizo.
 Tormentas		Riesgo	40%-70%	Serranía de Cuenca-Cuenca	03/06/2024 14:00	03/06/2024 21:59	Las tormentas irán con probable granizo.
 Tormentas		Riesgo	40%-70%	Serranía de Guadalajara-Guadalajara	03/06/2024 14:00	03/06/2024 21:59	Las tormentas irán con probable granizo.
 Tormentas		Riesgo	40%-70%	Parameras de Molina-Guadalajara	03/06/2024 14:00	03/06/2024 21:59	Las tormentas irán con probable granizo.
 Tormentas		Riesgo	40%-70%	Alcarria de Guadalajara-Guadalajara	03/06/2024 14:00	03/06/2024 21:59	Las tormentas irán con probable granizo.
 Tormentas		Riesgo	40%-70%	Montes de Toledo-Toledo	03/06/2024 14:00	03/06/2024 21:59	Las tormentas irán con probable granizo.
 Tormentas		Riesgo	40%-70%	Sur, Vegas y Oeste-Madrid	03/06/2024 14:00	03/06/2024 21:59	Las tormentas irán con probable granizo.

Fenómeno	Valor	Nivel de riesgo	Probabilidad	Zona de avisos	Hora de comienzo	Hora de finalización	Comentario
 Tormentas		Riesgo	40%-70%	Depresión central de Barcelona-Barcelona	03/06/2024 16:00	03/06/2024 21:59	Pueden ir acompañadas de granizo.
 Tormentas		Riesgo	40%-70%	Interior norte de Castellón-Castelló/Castellón	03/06/2024 16:00	03/06/2024 21:59	Probablemente irán acompañadas de granizo. Pueden afectar al Rincón de Ademuz.
 Tormentas		Riesgo	40%-70%	Interior sur de Castellón-Castelló/Castellón	03/06/2024 16:00	03/06/2024 21:59	Probablemente irán acompañadas de granizo. Pueden afectar al Rincón de Ademuz.
 Costeros		Riesgo	40%-70%	Litoral gaditano-Cádiz	02/06/2024 11:00	03/06/2024 14:59	Temporalmente, Levante de 50 a 61 km/h ( fuerza 7) en torno a Tarifa, al oeste de Tarifa, y mar adentro al sur de Trafalgar.
 Costeros		Riesgo	40%-70%	Estrecho-Cádiz	02/06/2024 11:00	03/06/2024 14:59	Temporalmente, Levante de 50 a 61 km/h ( fuerza 7) en torno a Tarifa, al oeste de Tarifa, y mar adentro al sur de Trafalgar.

## Enlaces externos relacionados

Servicio de alerta meteorológica en Europa 

*El Plan Nacional de Predicción y Vigilancia de Fenómenos Meteorológicos Adversos (Meteoalerta), pretende facilitar la más detallada y actualizada información posible sobre los fenómenos atmosféricos adversos que puedan afectar a España hasta un plazo máximo de 72 horas, así como mantener una información continuada de su evolución una vez que han iniciado su desarrollo.*

© AEMET. Autorizado el uso de la información y su reproducción citando a AEMET como autora de la misma.