



20/09/2024

HORA: 08:00

PLANES DE EMERGENCIA ACTIVADOS POR FENÓMENOS METEOROLÓGICOS

El Centro de Coordinación de Emergencias de la Generalitat informa:

- Plan Especial de Inundaciones

ALERTAS METEOROLÓGICAS (*)

CASTELLÓN

- ALERTA POR LLUVIAS NIVEL NARANJA EN TODO EL LITORAL
- ALERTA POR LLUVIAS NIVEL AMARILLO EN TODO EL INTERIOR
- ALERTA POR TORMENTAS NIVEL AMARILLO EN EL LITORAL NORTE

VALENCIA

- FIN ALERTA POR LLUVIAS NIVEL AMARILLO EN TODA LA PROVINCIA

ALICANTE

- FIN ALERTA POR LLUVIAS NIVEL AMARILLO EN LITORAL NORTE Y EN EL INTERIOR

(*) **ALERTAS POR RIESGOS NIVEL AMARILLO:** El peligro es bajo, pero los bienes y la población vulnerables o en zonas expuestas a los fenómenos meteorológicos adversos podrían sufrir algún impacto. Se aconseja que permanezcan atentos a las actualizaciones que se realicen.

- Documento elaborado por el Centro de Coordinación de Emergencias de la Generalitat (CCE) a partir de la predicción de AEMET. Se pueden consultar los detalles de los fenómenos previstos en la web de AEMET. Se autoriza su uso y difusión citando al CCE como autor del mismo. Está disponible y actualizado en la web www.112cv.gva.es y en la App **GVA 112 Avisos** (disponible en Google Play y App Store)

Centre de Coordinació d'Emergències
Av. Camp de Túria, 66 - 46183 L'Elia (València)
Tel.96 275 90 60 / 112 (24 hores)
e-mail: salapcv112@gva.es
pág. 2 de 4



GENERALITAT
VALENCIANA

S+EM

Egen24631

20/09/2024

HORA: 08:00

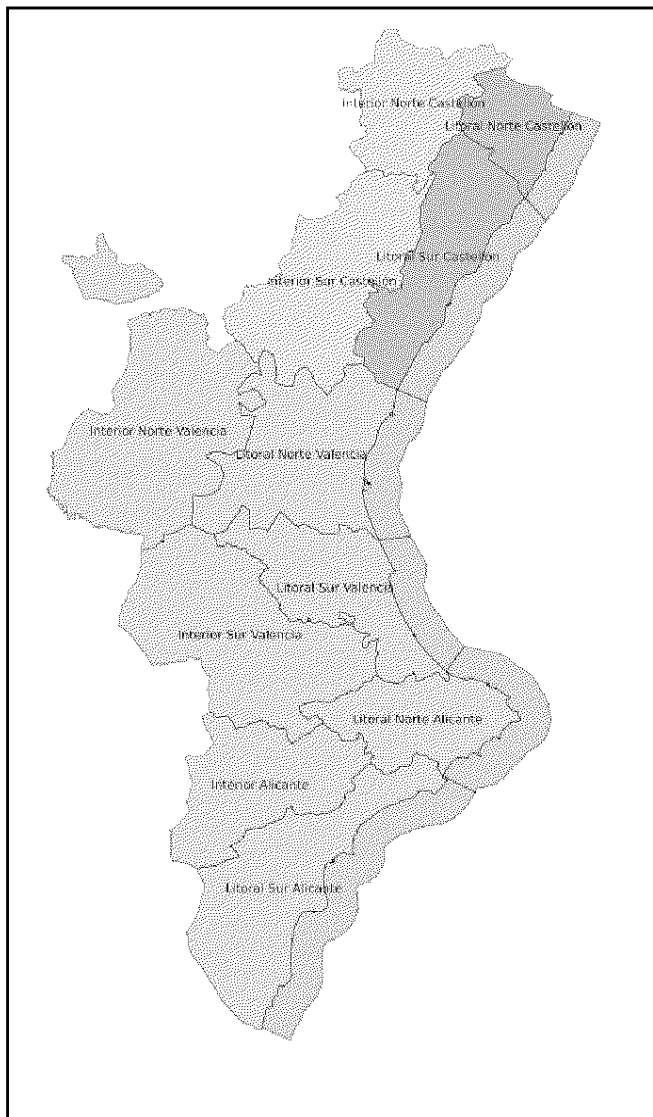
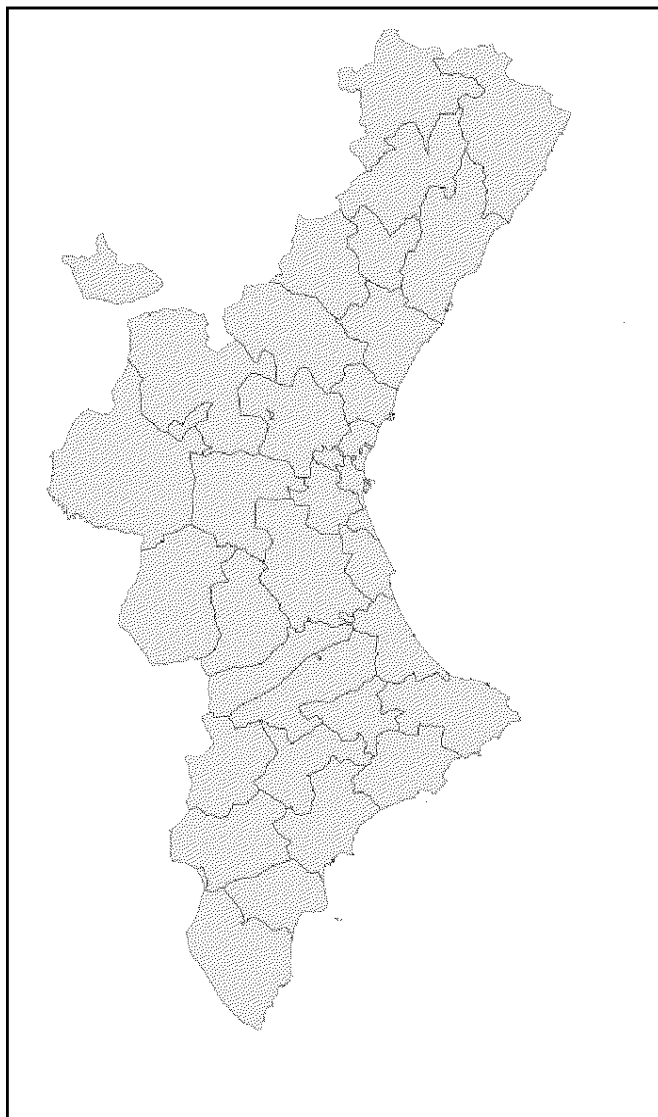
EMERGENCIAS

Comarcas y municipios en
situación de emergencia



ALERTAS ACTIVAS

- Riesgo bajo
- Riesgo importante
- Riesgo extremo



COMENTARIO ADICIONAL: *Precipitación acumulada en 1h 40mm*



20/09/2024

HORA: 08:00

PLANS D'EMERGÈNCIA ACTIVATS PER FENÒMENS METEOROLÒGICS

El Centre de Coordinació d'Emergències de la Generalitat informa:

- Pla Especial d'Inundacions

ALERTES METEOROLÒGIQUES (*)

CASTELLÓ

- ALERTA PER PLUGES NIVELL TARONJA EN EL LITORAL
- ALERTA PER PLUGES NIVELL GROC EN L'INTERIOR
- ALERTA PER TEMPESTES NIVELL GROC EN EL LITORAL NORD

VALÈNCIA

- FI ALERTA PER PLUGES NIVELL GROC EN TOTA LA PROVINCIA

ALACANT

- FI ALERTA PER PLUGES NIVELL GROC EN L'INTERIOR I LITORAL NORD

(*) **ALERTA PER RISCOS NIVELL GROC:** El perill és baix, però els bens i la població vulnerables o en zones exposades als fenòmens meteorològics adversos podrien patir alguns impactes. S'aconsella que estiguen atents a les actualitzacions que es realitzen.

- Document elaborat pel Centre de Coordinació d'Emergències de la Generalitat(CCE)a partir de la predicció d'AEMET. Es poden consultar els detalls dels fenòmens previst en la web d'AEMET. S'autoritza el seu ús i difusió citant al CCE com a autor d'aquest. Està disponible i actualitzat en la web www.112cv.gva.es i en la App GVA 112 Avisos (disponible en Google Play y App Store)

Centre de Coordinació d'Emergències
Av. Camp de Túria, 66 - 46183 L'Eliana (València)
Tel.96 275 90 60 / 112 (24 hores)
e-mail: salapcv112@gva.es
pág. 4 de 4



GENERALITAT
VALENCIANA

S+EM

Egen24631

20/09/2024

HORA: 08:00

EMERGÈNCIES

Comarques i municipis en
situació d'emergència



ALERTES ACTIVES

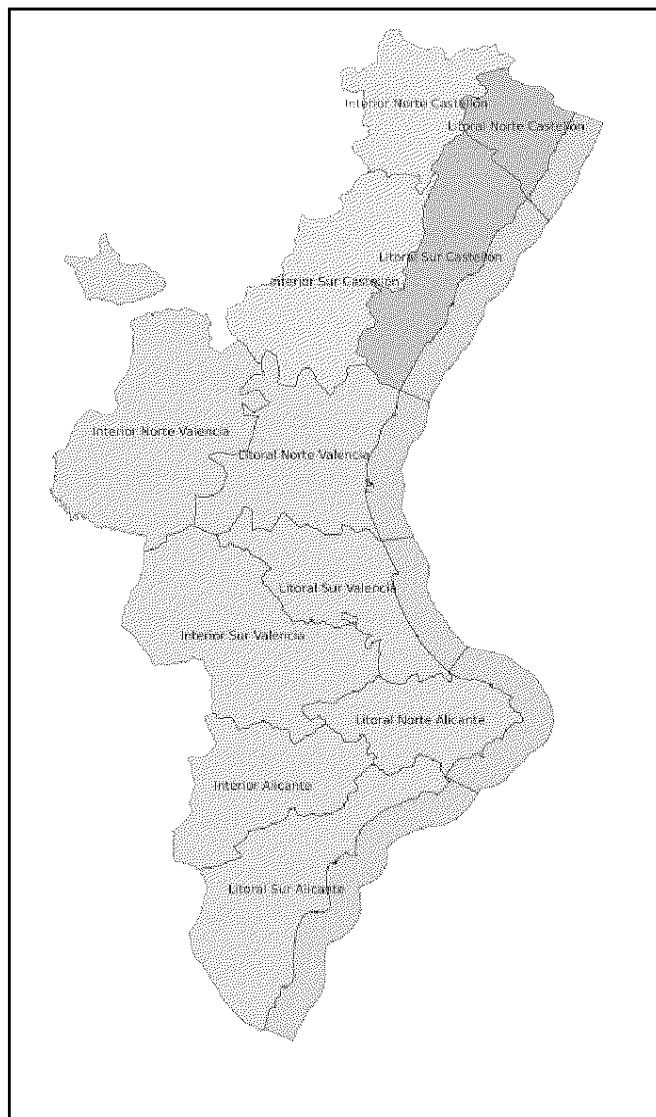
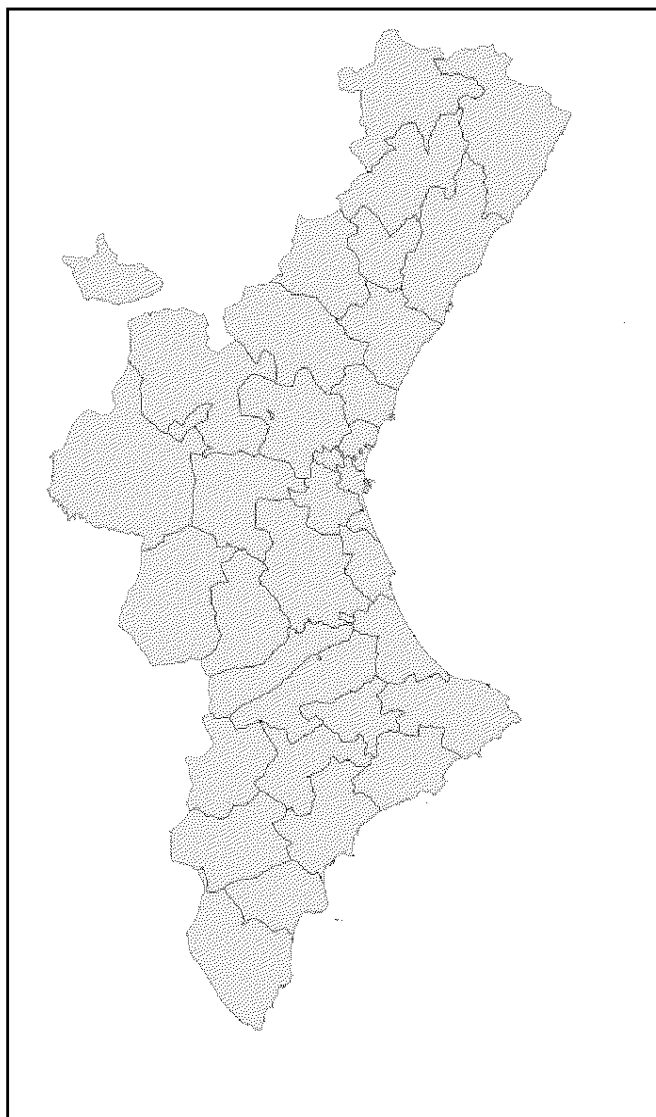
Risc baix



Risc important



Risc extrem



COMENTARI ADDICIONAL: *Precipitació acumulada en 1h 40mm*