



30/10/2024

HORA:11:30

# PLANES DE EMERGENCIA ACTIVADOS POR FENÓMENOS METEOROLÓGICOS

El Centro de Coordinación de Emergencias de la Generalitat informa:

- Plan Especial de Inundaciones

## ALERTAS METEOROLÓGICAS (\*)

### CASTELLÓN

- ALERTA POR LLUVIAS NIVEL NARANJA EN EL INTERIOR NORTE
- ALERTA POR LLUVIAS NIVEL AMARILLO EN TODO EL LITORAL e INTERIOR SUR
- ALERTA POR TORMENTAS NIVEL AMARILLO EN TODA LA PROVINCIA

## EMERGENCIAS

### VALENCIA

- EMERGENCIA SITUACIÓN 2 POR INUNDACIONES EN TODA LA PROVINCIA


(\*) **ALERTAS POR RIESGOS NIVEL AMARILLO:** El peligro es bajo, pero los bienes y la población vulnerables o en zonas expuestas a los fenómenos meteorológicos adversos podrían sufrir algún impacto. Se aconseja que permanezcan atentos a las actualizaciones que se realicen.

- Documento elaborado por el Centro de Coordinación de Emergencias de la Generalitat (CCE) a partir de la predicción de AEMET. Se pueden consultar los detalles de los fenómenos previstos en la web de AEMET. Se autoriza su uso y difusión citando al CCE como autor del mismo. Está disponible y actualizado en la web [www.112cv.gva.es](http://www.112cv.gva.es) y en la App **GVA 112 Avisos** (disponible en Google Play y App Store)




30/10/2024

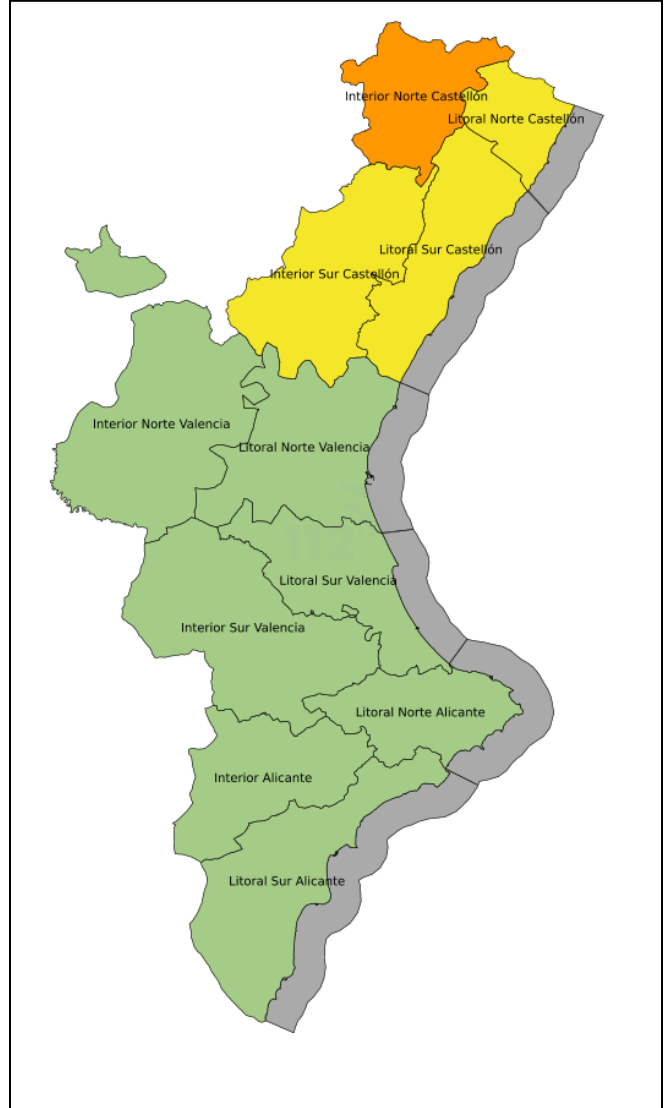
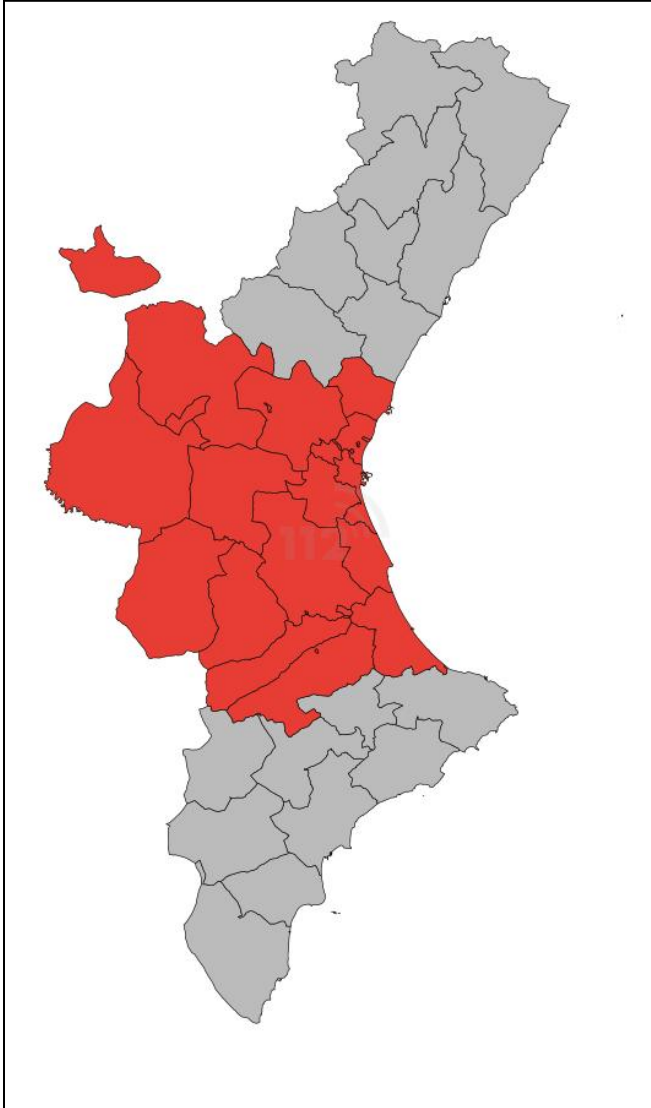
HORA:11:30

**EMERGENCIAS**

Comarcas y municipios en situación de emergencia 

**ALERTAS ACTIVAS**

Riesgo bajo   
Riesgo importante   
Riesgo extremo 



COMENTARIO ADICIONAL: Se mantiene la emergencia situación 2 en toda la provincia de Valencia





30/10/2024

HORA:11:30

# PLANS D'EMERGÈNCIA ACTIVATS PER FENÒMENS METEOROLÒGICS

El Centre de Coordinació d'Emergències de la Generalitat informa:

- Pla Especial d'Inundacions

## ALERTES METEOROLÒGIQUES (\*)

### CASTELLÓ

- ALERTA PER PLUGES NIVELL TARONJA EN L'INTERIOR NORD
- ALERTA PER PLUGES NIVELL GROC EN TOT EL LITORAL I INTERIOR SUD
- ALERTA PER TEMPESTES NIVELL GROC EN TOTA LA PROVINCIA

## EMERGÈNCIA

### VALÈNCIA

- EMERGÈNCIA SITUACIÓ 2 PER INUNDACIONS EN TOTA LA PROVINCIA


(\*) **ALERTA PER RISCOS NIVELL GROC:** El perill és baix, però els bens i la població vulnerables o en zones exposades als fenòmens meteorològics adversos podrien patir alguns impactes. S'aconsella que estiguen atents a les actualitzacions que es realitzen.

- Document elaborat pel Centre de Coordinació d'Emergències de la Generalitat (CCE) a partir de la predicció d'AEMET. Es poden consultar els detalls dels fenòmens previst en la web d'AEMET. S'autoritza el seu ús i difusió citant al CCE com a autor d'aquest. Està disponible i actualitzat en la web [www.112cv.gva.es](http://www.112cv.gva.es) i en la App GVA 112 Avisos (disponible en Google Play y App Store)




30/10/2024

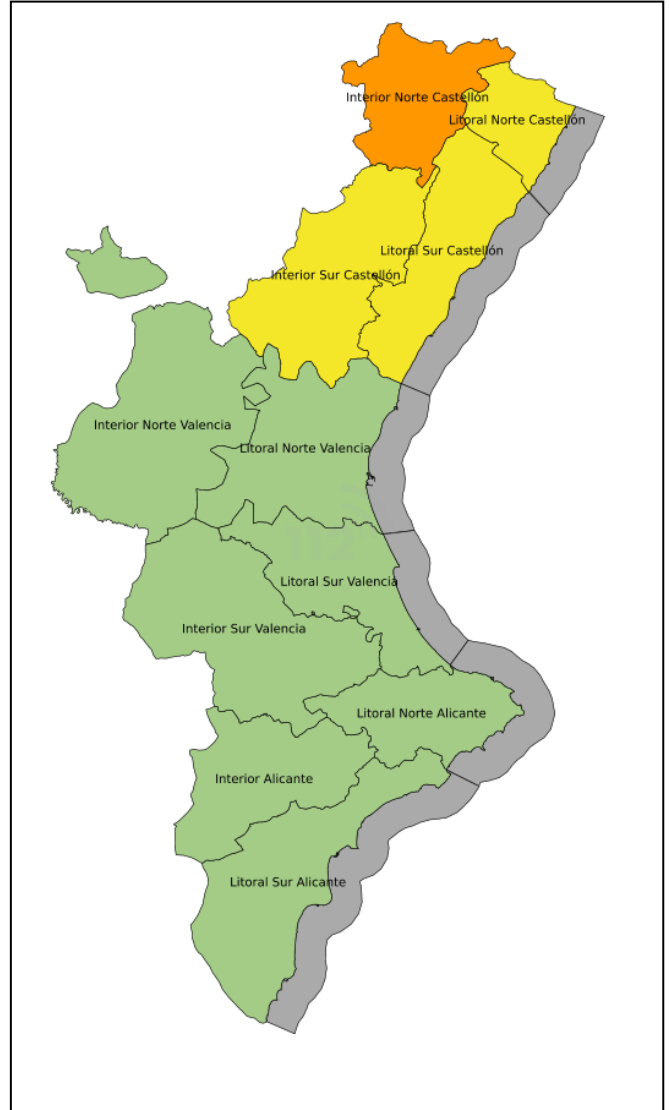
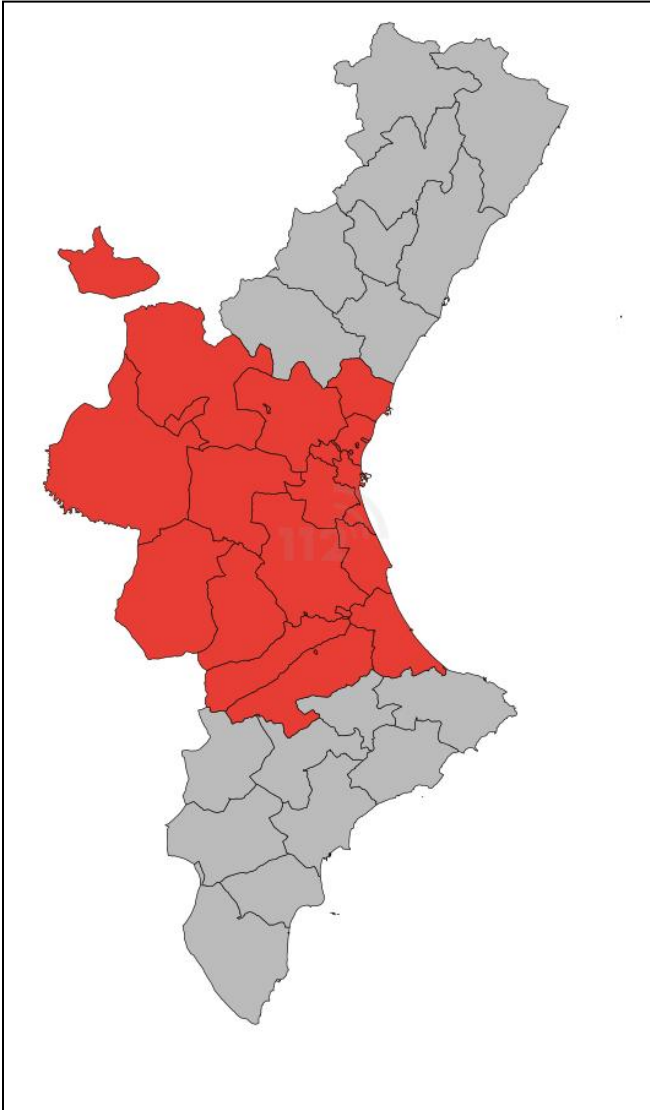
HORA:11:30

**EMERGÈNCIES**

Comarques i municipis en situació d'emergència 

**ALERTES ACTIVES**

Risc baix   
Risc important   
Risc extrem 



COMENTARI ADDICIONAL: Es manté l'emergència situació 2 en tota la província de València

