

RESOLUCIÓN

Resolución por la que se aprueban las Bases Reguladoras y Convocatoria que regirán la concesión en el Principado de Asturias de las ayudas a los propietarios forestales afectados por daños de incendios en zonas declaradas ZONA AFECTADA GRAVEMENTE POR UNA EMERGENCIA DE PROTECCIÓN CIVIL (ZAGEPC) en el año 2023.

Analizada la documentación que obra en el expediente de referencia, tramitado al amparo de la Ley 39/2015, de 1 de octubre, del Procedimiento Administrativo Común de las Administraciones Públicas, resultan los siguientes

ANTECEDENTES DE HECHO




Primero.- Los incendios forestales de marzo y abril de 2023 afectaron a una extensa superficie de arbolado de producción, lo que trajo consigo pérdidas de renta a los dueños por la depreciación del valor de la madera afectada y el desequilibrio del mercado que han causado los incendios.

Segundo.- Uno de los objetivos básicos de la política forestal del Principado de Asturias es el apoyo a la producción de madera, producción que se diferencia de la de otros productos en la elevada inversión inicial y en el largo periodo de producción lo que, unido al riesgo de sufrir un incendio forestal, puede llevar a que el selvicultor decida no iniciar nuevamente el ciclo de producción. Con esta ayuda se pretende paliar en parte las pérdidas sufridas por los propietarios y estimular económicamente a las zonas afectadas para que se vuelva a iniciar el ciclo de producción de la madera.

Tercero.- Esta línea de ayudas pretende apoyar a los propietarios forestales privados a paliar parcialmente las pérdidas y daños ocasionados por los incendios forestales del año 2023 en aquellos territorios que, mediante Acuerdo de 20 de junio de 2023, fueron declarados por el Consejo de Ministros ZONA AFECTADA GRAVEMENTE POR UNA EMERGENCIA DE PROTECCIÓN CIVIL (ZAGEPC).

Cuarto.- De acuerdo con lo previsto en la Ley 13/2015, de 24 de junio, de Reforma de la Ley Hipotecaria aprobada por Decreto de 8 de febrero de 1946 y del texto refundido de la Ley de Catastro Inmobiliario, aprobado por Real Decreto Legislativo 1/2004, de 5 de marzo, la delimitación de las propiedades a efectos del cálculo de la ayuda y concesión de la misma es la representación gráfica de la parcela catastral.

FUNDAMENTOS DE DERECHO

	Estado del documento	Original	Página 1 de 410	
	Dirección electrónica de validación CSV	https://consultaCVS.asturias.es		
	Código Seguro de Verificación (CSV)			
	15250363771023056621			

Primero.- Tal y como prevé el artículo 9.2 de la Ley 38/2003, de 17 de noviembre, General de Subvenciones, con carácter previo a la concesión de subvenciones deberán aprobarse las normas que establezcan las bases reguladoras de concesión, que ostentarán la condición de disposición reglamentaria, dada su vocación de permanencia, ajustándose a los principios de necesidad, eficacia, proporcionalidad, seguridad jurídica, transparencia y eficiencia del artículo

129 de la Ley 39/2015, de 1 de octubre, del Procedimiento Administrativo Común de las Administraciones Públicas.

De acuerdo con el Decreto 13/2019, de 24 de julio, del Presidente del Principado de Asturias, de reestructuración de las Consejerías que integran la Administración de la Comunidad Autónoma, corresponden a la Consejería de Medio Rural y Cohesión Territorial las competencias relativas en materia de desarrollo rural.

Segundo.- De acuerdo con el artículo 38 i) de la Ley 6/1984 de 5 de julio del Presidente y del Consejo de Gobierno le compete al titular de la Consejería de Medio Rural y Política Agraria el conocimiento y resolución del procedimiento de aprobación de las bases reguladoras y de la convocatoria de ayuda extraordinaria. Así mismo en atención a lo dispuesto en el artículo 67.4 del Texto Refundido del Régimen Económico y Presupuestario del Principado de Asturias (TRREPPA) aprobado por el Decreto Legislativo 2/1998, de 25 de junio, el titular de la Consejería de Medio Rural y Política Agraria es el órgano competente para otorgar las subvenciones y ayudas dentro del ámbito de su competencia.




Tercero.- En virtud de lo dispuesto en el art. 41.1 del Texto Refundido del Régimen Económico y Presupuestario del Principado de Asturias (TRREPPA) aprobado por el Decreto Legislativo 2/1998, de 25 de junio, y en el artículo 7.1 de la L 4/2023, de 29 de diciembre, de Presupuestos Generales para 2024, en atención a la cuantía del gasto destinado a la convocatoria, corresponde al Consejo de Gobierno la autorización del gasto.

Cuarto.- Las presentes ayudas están previstas en la Resolución del Consejero de Medio Rural y Política Agraria de 5 de abril de 2024 por la que se aprueba el Plan Estratégico de Subvenciones para el periodo 2024-2026.

Vistos el Decreto 71/1992, de 29 de octubre, por el que se regula el régimen general de subvenciones del Principado de Asturias, la Ley 38/2003, de 17 de noviembre, General de Subvenciones, el Real Decreto 887/2006, de 21 de julio, por el que se aprueba el Reglamento de la Ley 38/2003, de 17 de noviembre, General de Subvenciones, la Ley 2/1995 de 13 de marzo sobre régimen jurídico de la Administración del Principado de Asturias, y la Ley 39/2015, de 1 de octubre, del Procedimiento Administrativo Común de las Administraciones Públicas.

Vistos los antecedentes de hecho expuestos y los fundamentos de derecho que son de aplicación,

RESUELVO

	Estado del documento	Original	Página 2 de 410	
	Dirección electrónica de validación CSV	https://consultaCVS.asturias.es		
	Código Seguro de Verificación (CSV)			
	15250363771023056621			

Primero.- Aprobar las bases reguladoras que regirán la concesión de una ayuda excepcional destinada a los propietarios forestales privados afectados por daños de incendios en los territorios declarados ZONA AFECTADA GRAVEMENTE POR UNA EMERGENCIA DE PROTECCIÓN CIVIL (ZAGEPC) por el Consejo de Ministros el 20 de junio de 2023, contenidas en el anexo I de la presente Resolución.




Segundo.- Aprobar la convocatoria para la concesión de una ayuda excepcional destinada a los propietarios forestales privados afectados por daños de incendios en los territorios declarados ZONA AFECTADA GRAVEMENTE POR UNA EMERGENCIA DE PROTECCIÓN CIVIL

(ZAGEPC) por el Consejo de Ministros el 20 de junio de 2023, que figura en el anexo II de la presente Resolución.

Tercero.- Disponer la publicación de la presente resolución en el Boletín Oficial del Principado de Asturias y registrar la presente convocatoria de subvenciones y sus bases reguladoras en la Base de Datos Nacional de Subvenciones (BDNS).

Cuarto.- Las presentes bases reguladoras entrarán en vigor a partir del día siguiente a su publicación en el Boletín Oficial del Principado de Asturias, y la convocatoria a partir del día siguiente de la publicación del extracto en el Boletín Oficial del Principado de Asturias.

Quinto.- En lo que respecta a la Convocatoria, este acto pone fin a la vía administrativa y contra el mismo cabe interponer Recurso Contencioso Administrativo ante el Tribunal Superior de Justicia de Asturias, en el plazo de dos meses, contados desde el día siguiente al de su notificación, sin perjuicio de la posibilidad de previa interposición del Recurso potestativo de reposición ante el mismo órgano que dictó el acto, en el plazo de un mes contado desde el día siguiente al de su notificación, no pudiendo simultanearse ambos recursos, conforme a lo establecido en el artículo 28 de la Ley 2/1995, de 13 de marzo, sobre Régimen Jurídico de la Administración del Principado de Asturias, y en los artículos 123 y 124 de la Ley 39/2015 de Procedimiento Administrativo Común de las Administraciones Públicas, sin perjuicio de que los interesados puedan ejercitar cualquier otro que estimen oportuno.

	Estado del documento	Original	Página 3 de 410	
	Dirección electrónica de validación CSV	https://consultaCVS.asturias.es		
	Código Seguro de Verificación (CSV)			
	15250363771023056621			

Anexo I

Bases Reguladoras que regirán la concesión en el Principado de Asturias de una ayuda excepcional a los propietarios forestales privados afectados por daños de incendios en zonas declaradas ZAGEPC en el año 2023.

Primera.- Objeto y finalidad.

La presente norma tiene por objeto regular en el Principado de Asturias el otorgamiento de una ayuda excepcional para apoyar a los propietarios forestales privados a paliar la pérdida parcial de rentas ocasionada por los incendios forestales del año 2023 en aquellas zonas que fueron declaradas por el Consejo de Ministros ZONA AFECTADA GRAVEMENTE POR UNA EMERGENCIA DE PROTECCIÓN CIVIL (ZAGEPC).

El acuerdo del Consejo de Ministros abarca 84 episodios o sucesos acaecidos en 13 Comunidades Autónomas y 1 Ciudad Autónoma. De entre estos, 6 ocurrieron en el Principado de Asturias. El anejo del acuerdo indica que la denominación de los episodios/sucesos se realiza remitiéndolos a los municipios donde han comenzado, sin perjuicio de que hayan afectado posteriormente a otro u otros municipios. Se indica en el Anexo A de estas bases los episodios que sucedieron en el Principado de Asturias, el municipio de origen así como otros municipios afectados. En el mismo anexo se incluye un mapa de dichos episodios.

La finalidad de estas ayudas es apoyar a los propietarios forestales privados cuyos montes fueron afectados por dichos sucesos en el Principado de Asturias.




Segunda.- Beneficiarios. Requisitos y forma de acreditarlos.

1. Podrán beneficiarse de las ayudas las personas físicas y jurídicas de derecho privado, todas con personalidad jurídica propia y suficiente capacidad de obrar, propietarios de las fincas o de los derechos de aprovechamiento de alguna de las parcelas catastrales afectadas por los incendios forestales en zonas ZAGEPC en el año 2023, que figuran en la convocatoria, y que no concurren circunstancias recogidas en el artículo 13.2 de la Ley 38/2003, de 17 de noviembre, General de Subvenciones.

A efectos de percepción de la ayuda, la delimitación de las propiedades se realiza mediante la delimitación gráfica de la parcela catastral. Todas las solicitudes deberán venir apoyadas documentalmente en certificaciones del registro de la propiedad o del catastro, no siendo admisibles las reclamaciones sobre los límites que actualmente figuran en el catastro.

2. Las parcelas catastrales susceptibles de recibir ayuda deben cumplir los siguientes requisitos:

- Estar ubicadas en territorio del Principado de Asturias y encontrarse en el interior del perímetro de los sucesos declarados ZAGEPC por el consejo de ministros en su Acuerdo de 20 de junio del 2023.
- Contar con una representación gráfica catastral, o con un título de propiedad coordinado con el catastro.

	Estado del documento	Original	Página 4 de 410	
	Dirección electrónica de validación CSV	https://consultaCVS.asturias.es		
	Código Seguro de Verificación (CSV)			
	15250363771023056621			

- No haber sido objeto de un aprovechamiento forestal en los dos años anteriores a sufrir el incendio.

3. Los beneficiarios deben cumplir los siguientes requisitos:

- Contar con un documento de identidad tipo C.I.F., N.I.F o N.I.E.
- Ser propietarios, o poseer los derechos de aprovechamiento, de alguna de las parcelas catastrales que se indican en la convocatoria.

4. Se darán por acreditados los requisitos de los apartados anteriores cuando el o los solicitantes se correspondan con los titulares catastrales de la parcela. Si no existe dicha correspondencia, se debe justificar la propiedad de la finca mediante documento público en el que debe figurar obligatoriamente la referencia catastral de la parcela o parcelas para las que se solicita la ayuda.

5. En caso de ser titular de los derechos de aprovechamiento, se deberá presentar el documento que acredite la cesión los mismos por parte del propietario de la parcela, que acreditará la propiedad según se indica en el apartado anterior.

6. Solo es admisible una solicitud para la misma parcela catastral y cuota de aprovechamiento. En el caso de que soliciten la misma parcela y cuota el propietario y el titular del aprovechamiento debidamente acreditado, se atenderá únicamente esta última.

7. En el caso de parcelas de varios copropietarios en régimen de cuotas, se podrá realizar una única solicitud en la que conste la autorización a uno de los copropietarios para actuar y cobrar la ayuda en nombre del resto. A dicha solicitud se adjuntará la documentación que se determine en la convocatoria y se abonará el sumatorio de las cuotas correspondientes a aquellos copropietarios que figuren en la misma.

Tercera.- Compatibilidad e incompatibilidad con otras ayudas.




Las ayudas que establecen estas bases se podrán acumular a otras ayudas públicas para los mismos gastos subvencionables, siempre que esta acumulación no dé lugar a una intensidad superior a la establecida para las circunstancias concretas de cada caso por la normativa comunitaria, sin perjuicio de las limitaciones que dispone el artículo 3 del Reglamento (UE) 2023/2831 de la Comisión, de 13 de diciembre de 2023. El régimen de acumulación con otras ayudas de minimis se regirá por el artículo 5 del Reglamento citado.

El importe de la subvención en ningún caso podrá ser de tal cuantía que, en concurrencia con otras subvenciones o ayudas, supere la indemnización en los términos calculados en la memoria económica y en las propias bases.

En caso de incompatibilidad se procederá a la revocación y reintegro de la subvención concedida en las presentes bases.

Cuarta.- Régimen de mínimis.

Las ayudas reguladas en las presentes bases están acogidas al régimen de mínimis establecido en el Reglamento (UE) n.º 2023/2831 de la Comisión, de 13 de diciembre de 2023; en virtud del

	Estado del documento	Original	Página 5 de 410	
	Dirección electrónica de validación CSV	https://consultaCVS.asturias.es		
	Código Seguro de Verificación (CSV)			
	15250363771023056621			

cual la ayuda total de mínimos no será superior a 300.000 euros, durante cualquier período de tres años.

Quinta.- Clase y cuantía de las ayudas. Importe mínimo y máximo.

La ayuda consistirá en una subvención a los propietarios forestales, o titulares de los derechos de aprovechamiento, de las parcelas catastrales que se determinan en la convocatoria, calculada en base a la superficie y estado productivo de las fincas.

Para el cálculo de la ayuda correspondiente a cada parcela catastral, se ha partido de la clasificación del terreno en varios grupos en base al arbolado existente y su grado de desarrollo, clasificación realizada tal y como se indica en la convocatoria, correspondiendo el siguiente importe por superficie a cada clase:

Clase	Estado arbolado	Importe base por hectárea
G1	Replantado o monte bravo	900 €
G2	Latizal	1.200 €
G3	Fustal	500 €

El procedimiento seguido para la determinación de los grupos en función del estado productivo de las masas forestales, (estratos), y las consideraciones a partir de las cuales se determinaron los importes correspondientes a cada grupo se recogen en el Anexo B de estas bases.

Se establece un mínimo de importe base (antes de la aplicación del prorrateo en caso de ser necesaria) de 100€ por beneficiario para ser objeto de concesión.

El máximo de ayuda correspondiente a un único beneficiario será de 20.000 euros, o la ayuda máxima que le corresponda según el régimen de mínimos aplicable.

Sexta.- Procedimiento de concesión.

1. El procedimiento de concesión de estas subvenciones se tramitará en régimen de concurrencia competitiva, de acuerdo con lo establecido en el artículo 6.2 del Decreto 71/1992, y en el artículo 22.1 de la Ley 38/2003.

2. Sin embargo, todos los beneficiarios que acrediten los requisitos previstos en la base segunda podrán tener derecho a la ayuda, por lo que no es posible establecer una prelación entre los mismos a efectos de su concesión.

3. De acuerdo con lo previsto en el artículo 22.1 de la Ley 38/2003, de 17 de noviembre, si tras aplicar los importes mínimos y máximos previstos en la base reguladora quinta se supera la dotación presupuestaria destinada a estas subvenciones, se procederá al prorrateo proporcional entre los beneficiarios de la subvención hasta ajustarse a la asignación presupuestaria.

Séptima.- Instrucción del procedimiento.

1. Las solicitudes se presentarán en la forma y plazos indicados en la Convocatoria. El plazo máximo de solicitud será de 20 días naturales, contados desde el día siguiente al de la publicación en el Boletín Oficial del Principado de Asturias del extracto de la convocatoria.

2. Las solicitudes se presentarán en cualquiera de los lugares previstos en el artículo 16.4 de la Ley 39/2015, del Procedimiento Administrativo Común, y teniendo en cuenta el derecho y obligación a relacionarse electrónicamente con la Administración establecido en el artículo 14 de la misma Ley.

2. Las solicitudes irán acompañadas de la siguiente documentación:

a) Documento acreditativo de la personalidad y de la representación con la que actúa el solicitante, en su caso.

b) Declaración responsable del solicitante o responsable legal relativa a los siguientes extremos:




- No estar incurso en las prohibiciones para obtener la condición de beneficiario, previstas en el artículo 13 de la Ley 38/2003 General de Subvenciones.
- Relación de subvenciones solicitadas y concedidas con la misma finalidad.
- Si ha procedido a la justificación de las subvenciones y ayudas concedidas con anterioridad por el Principado de Asturias.
- Hallarse al corriente de sus obligaciones tributarias y con la Seguridad Social.
- No ser deudor de la Hacienda del Principado de Asturias por deudas vencidas, liquidadas y exigibles.
- Relación de ayudas de mínimos concedidas en los últimos tres años.
- Declaración responsable de la relación de parcelas de su titularidad y porcentaje de propiedad.

c) Ficha de acreedores según el modelo.

El formulario normalizado de solicitud deberá acompañarse de la documentación acreditativa de los requisitos exigidos en estas bases.

3. La instrucción del procedimiento de concesión corresponde al Servicio de Gestión Forestal de la Dirección General de Gestión Forestal, y se realizará de acuerdo a lo dispuesto en la Ley 38/2003 General de Subvenciones, y demás normativa de desarrollo.

4. Las solicitudes serán revisadas por el Servicio instructor pudiendo recabar cuantos informes o datos estime necesarios para resolver adecuadamente las mismas, remitiendo a la comisión de valoración un Informe con los resultados para su estudio y valoración.

	Estado del documento	Original	Página 7 de 410	
	Dirección electrónica de validación CSV	https://consultaCVS.asturias.es		
	Código Seguro de Verificación (CSV)			
	15250363771023056621			

5. La comisión de valoración, órgano colegiado constituido al efecto, valorará las solicitudes y emitirá un informe en el que se concrete el resultado de la evaluación efectuada de las solicitudes. Su composición será:

* Presidente: la persona titular de la Dirección General de Gestión Forestal.

* Vocales: la persona titular de la Jefatura del Servicio de Gestión Forestal y el Jefe de la Sección de Obras del Servicio de Gestión Forestal.

* Secretario: El Jefe de la Sección de Ayudas del Servicio de Gestión Forestal.

En caso de no poder asistir alguno de los miembros de la Comisión, se designan los siguientes sustitutos:

* Presidente: la persona titular de la Dirección General de Planificación Agraria.

* Vocales: la persona titular de la Jefatura del Servicio de Infraestructuras Agrarias y el Jefe de la Sección de Coordinación de Comarcas del Servicio de Gestión Forestal.

* Secretario: Un técnico/a de la Sección de Ayudas del Servicio de Gestión Forestal, nombrado por el Presidente de la Comisión.

6. El órgano instructor, a la vista del expediente y del informe del órgano colegiado, formulará la propuesta de resolución motivada, que deberá expresar la relación de solicitantes para los que se propone la concesión de la subvención, y su cuantía.


Octava.- Resolución del procedimiento de concesión.

1. El órgano competente para la ordenación y resolución del procedimiento será el Consejero de Medio Rural y Política Agraria.

2. En el plazo de seis (6) meses, contados desde la publicación del extracto de la convocatoria, por resolución del órgano competente se procederá a la concesión de las ayudas correspondientes a los beneficiarios que cumplan los requisitos. El contenido de la resolución será, al menos, el establecido en el artículo 9.1 del Decreto 71/1992 y además indicará la desestimación del resto de solicitudes. La resolución de concesión deberá indicar también el carácter de ayuda de minimis de acuerdo con el Reglamento (UE) 2023/2831 de la Comisión, de 13 de diciembre de 2023, sobre la aplicación de los artículos 107 y 108 del Tratado de funcionamiento de la Unión Europea a las ayudas de minimis.

Si transcurrido dicho plazo no se hubiese dictado resolución, el interesado podrá entender desestimada su solicitud por silencio administrativo de acuerdo con lo previsto en el artículo 25.5 de la Ley 38/2003.

3. Conforme establece el artículo 45.1 de la Ley 39/2015, de 1 de octubre, del Procedimiento Administrativo Común de las Administraciones Públicas, la publicación de la resolución se realizará en el tablón de anuncios de la sede electrónica asociada al Principado de Asturias (<https://sede.asturias.es/tablon-electronico-de-anuncios>) y en el Boletín Oficial del Principado

	Estado del documento	Original	Página 8 de 410	
	Dirección electrónica de validación CSV	https://consultaCVS.asturias.es		
	Código Seguro de Verificación (CSV)			
	15250363771023056621			

de Asturias, en el plazo máximo de un mes desde la resolución, y surtirá los efectos de la notificación.

4. La resolución pone fin a la vía administrativa y contra la misma cabe interponer por los interesados, recurso contencioso-administrativo ante la Jurisdicción Contencioso-Administrativa, en el plazo de dos (2) meses, contados desde el día siguiente al de su publicación, sin perjuicio de la posibilidad de la previa interposición del recurso potestativo de reposición ante el titular de la Consejería de Medio Rural y Política Agraria, en el plazo de un (1) mes contado desde el día siguiente al de su publicación, no pudiendo simultanearse ambos recursos, conforme a lo establecido en el artículo 28 de la Ley del Principado de Asturias 2/1995, de 13 de marzo, sobre Régimen Jurídico de la Administración, y en el 123 de la Ley 39/2015, de 1 de octubre, del Procedimiento Administrativo Común de las Administraciones Públicas, y sin perjuicio de que los interesados puedan ejercitar cualquier otro que estimen oportuno.

Novena.- Procedimiento de justificación y pago.

1. La justificación de la ayuda operará de manera automática, con la documentación y requisitos contemplados en las bases segunda y séptima, y con los importes máximos señalados en la base quinta.

2. El pago de la subvención se hará efectivo en un único pago y se realizará en la cuenta bancaria indicada por el beneficiario, o su representante, en la solicitud.




Décima.- Obligaciones de los beneficiarios.

1. Las personas beneficiarias deberán acreditar, con anterioridad a dictarse la propuesta de resolución de concesión, que se hallan al corriente en el cumplimiento de sus obligaciones tributarias y frente a la Seguridad Social, de conformidad con el artículo 14.e) de la Ley General de Subvenciones.

2. La Administración convocante de las presentes ayudas podrá consultar o recabar cuantos documentos sea necesario que estén en su poder, elaborados por cualquier otra Administración Pública o aportados con anterioridad por la persona interesada, salvo que conste en el procedimiento oposición expresa, una ley especial requiera consentimiento expreso o la Administración Pública no pueda recabarlos. Todo ello, sin perjuicio de la Administración podrá consultar los sistemas de información para verificar el cumplimiento de las condiciones de los beneficiarios de la subvención. Dicha comprobación podrá realizarse con anterioridad o posterioridad a la concesión de la subvención y, en el caso de detectarse incumplimiento de alguna condición, se procederá a la denegación de la subvención o a la exigencia de reintegro, en su caso.

3. Comunicar al órgano concedente la obtención de otras subvenciones, ayudas, ingresos o recursos que financien las actividades subvencionadas tan pronto como se conozca.

4. Someterse a las actuaciones de control a efectuar por el órgano concedente o la entidad colaboradora, en su caso, así como cualesquiera otras de comprobación y control financiero que puedan realizar los órganos de control competentes, tanto nacionales como comunitarios, aportando cuanta información le sea requerida en el ejercicio de las actuaciones anteriores.

	Estado del documento	Original	Página 9 de 410	
	Dirección electrónica de validación CSV	https://consultaCVS.asturias.es		
	Código Seguro de Verificación (CSV)			
	15250363771023056621			

5. Disponer de los libros contables, registros diligenciados y demás documentos debidamente auditados en los términos exigidos por la legislación mercantil y sectorial aplicable al beneficiario en cada caso, así como cuantos estados contables y registros específicos sean exigidos por las bases reguladoras de las subvenciones, con la finalidad de garantizar el adecuado ejercicio de las facultades de comprobación y control.

6. Es obligación de los beneficiarios, además de las establecidas con carácter general en el artículo 14 de la Ley 38/2003, General de Subvenciones, proceder al reintegro de los fondos percibidos en los supuestos contemplados en el artículo 37 de la Ley 38/2003, de 17 de noviembre, General de Subvenciones.

Undécima.- Responsabilidad y régimen sancionador.

Los beneficiarios de estas subvenciones estarán sometidos a las responsabilidades y régimen sancionador que sobre infracciones en esta materia establece el Capítulo VI del Decreto Legislativo 2/1998, de 25 de junio, por el que se aprueba el texto refundido del Régimen Económico y Presupuestario del Principado de Asturias, así como a lo previsto en el Título IV de la Ley 38/2003, de 17 de noviembre, General de Subvenciones, y en su caso, en el Capítulo V del Título I de la Ley del Principado de Asturias 8/2018, de 14 de septiembre, de Transparencia, Buen Gobierno y Grupos de Interés, y demás normativa de general aplicación.

Duodécima.- Incumplimiento, revocación y reintegro.




1.- La concurrencia de cualquiera de las causas previstas en el artículo 37 de la Ley 38/2003, de 17 de noviembre, General de Subvenciones, el incumplimiento total o parcial de las condiciones impuestas en la resolución de concesión de la subvención o de las obligaciones contenidas en las presentes bases, dará lugar, previa tramitación del oportuno expediente de incumplimiento, a la revocación de ayuda y al reintegro en su caso, total o parcial, de las cantidades percibidas y la exigencia del interés de demora que resulte de aplicación, desde el momento del abono de la subvención.

2.- En los supuestos establecidos en el artículo 36 de la Ley 38/2003, de 17 de noviembre, General de Subvenciones, relativos a la invalidez de la resolución de concesión, procederá la devolución de las cantidades percibidas.

3.- Toda alteración de las condiciones, objetivas y subjetivas, contempladas para la concesión de la subvención y, en todo caso, la obtención concurrente de subvenciones o ayudas otorgadas por otras Administraciones Públicas, Entes o personas públicas o privadas, nacionales o internacionales, podrá modificar la resolución de concesión.

4.- La resolución por la que se acuerde la revocación y, en su caso, reintegro será adoptada por el órgano concedente de la subvención, previa instrucción del oportuno procedimiento.

5.- Las cantidades a reintegrar tendrán la consideración de ingreso de derecho público y su cobro se llevará a efecto con sujeción a lo establecido para esta clase de ingresos en la normativa vigente.

	Estado del documento	Original	Página 10 de 410	
	Dirección electrónica de validación CSV	https://consultaCVS.asturias.es		
	Código Seguro de Verificación (CSV)			
	15250363771023056621			




Decimotercera.- Publicidad y Transparencia.

1.- En cumplimiento de lo establecido en la normativa vigente en materia de transparencia en la actividad pública, las presentes bases serán publicadas en el Portal de Transparencia del Principado de Asturias. Asimismo, serán objeto de publicación en este portal, las ayudas concedidas con arreglo a las mismas, su importe, objetivo o finalidad y beneficiarios.

2.- Estas subvenciones serán objeto de publicidad en la Base de Datos Nacional de Subvenciones, de conformidad con lo establecido en el Real Decreto 130/2019, de 8 de marzo, por el que se regula la Base de Datos

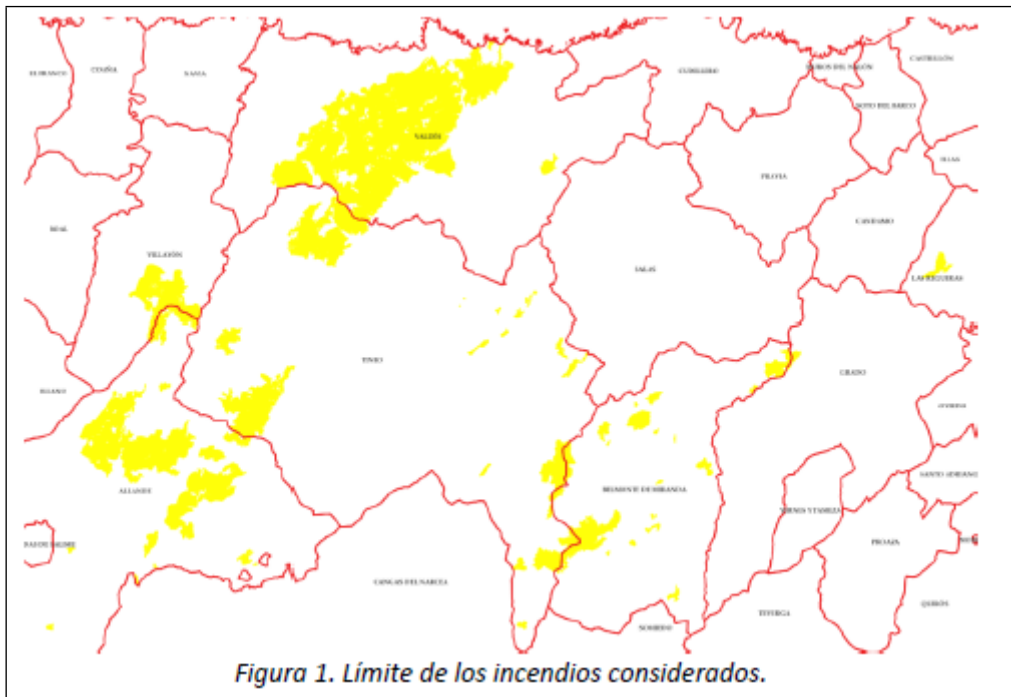
subvenciones y demás ayudas públicas. Con esta publicidad se dará por cumplida la obligación en materia de Publicidad activa y relativas a información económica, presupuestaria y estadística señaladas en la Ley 19/2013, de 9 de diciembre, de transparencia, acceso a la información pública y buen gobierno, y en la Ley del Principado de Asturias 8/2018 de 14 de septiembre, de Transparencia, Buen Gobierno y Grupos de Interés.

3.- Los beneficiarios de estas ayudas que reúnan los requisitos previstos en el artículo 2.2 de la Ley del Principado de Asturias 8/2018, de 14 de septiembre, de Transparencia, Buen Gobierno y Grupos de Interés estarán sujetos al cumplimiento de las obligaciones que en materia de transparencia señala esta norma, así como al régimen sancionador estipulado, de conformidad con lo señalado en la base undécima.

	Estado del documento	Original	Página 11 de 410	
	Dirección electrónica de validación CSV	https://consultaCVS.asturias.es		
	Código Seguro de Verificación (CSV)			
	15250363771023056621			

Anexo A.- sucesos acaecidos en Asturias incluidos en el acuerdo del Consejo de Ministros de 20 de junio de 2023. Superficie y concejos afectados.

Datos Acuerdo Consejo de Ministros					Sucesos relacionados	
Inicio	Denominación	Comunidad Autónoma	Provincia/Isla	Tipo	Sup. total incendio (ha)	Concejos afectados
27/03/2023	Tineo	Principado de Asturias	Asturias	IIFF	3.127	Tineo - Allande. - Belmonte de Miranda
29/03/2023	Allande	Principado de Asturias	Asturias	IIFF	4.442	Allande - Villayón
01/04/2023	Belmonte de Miranda	Principado de Asturias	Asturias	IIFF	602	Belmonte de Miranda - Grado
08/04/2023	Las Regueras	Principado de Asturias	Asturias	IIFF	124	Las Regueras
08/04/2023	Valdés	Principado de Asturias	Asturias	IIFF	10.179	Valdés - Tineo
10/04/2023	Allande	Principado de Asturias	Asturias	IIFF	447	Allande



Anexo B.- Método de clasificación técnica del estado de la vegetación arbórea y determinación del importe base de ayuda.

La ayuda no consiste en una indemnización por las pérdidas reales en cada parcela, sino en un apoyo cuyo objetivo es incentivar el nuevo ciclo productivo de la zona. Aunque debe dividirse en tramos para paliar de forma graduada la mayor o menor pérdida sufrida por los propietarios en base al estado de la masa forestal.

A). Criterios para determinar la superficie forestal afectada por los episodios declarados ZAGEPC.

Se incluyeron las superficies de los incendios indicados en el acuerdo de Consejo de Ministros de 20 de junio de 2023, iniciados es los concejos de Allande, Belmonte de Miranda, Las Regueras, Tineo y Valdés, los cuales afectaron también a los concejos de Grado y Villayón.

Dentro de las superficies afectadas por los incendios se descontaron las siguientes:




- Aquellas que se corresponden con Montes Catalogados de Utilidad Pública, y que al ser de titularidad pública no pueden ser objeto de ayuda por estas bases.
- Las parcelas que han sido objeto de corta 2 años antes de los incendios. Para ello, se determinaron las parcelas con permiso de corta en los años 2019 a 2022, realizando posteriormente una revisión visual comparando la ortofoto del PNOA de 2023, con las de los años 2017 y 2020. Estas superficies fueron reclasificadas al grupo 4, asumiendo que la corta se realizó antes del incendio y por tanto excluyéndolas de las susceptibles de recibir ayuda.

B). Criterios para zonificar la superficie forestal afectada en grupos de acuerdo con el estado de la vegetación.

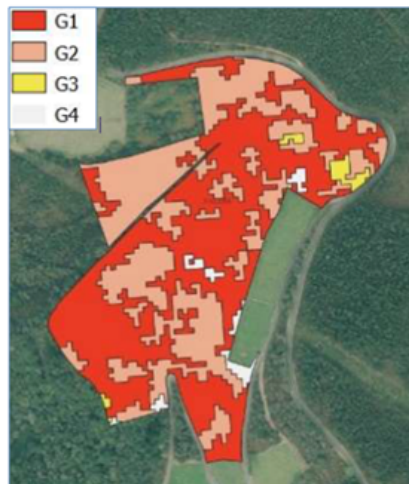
Dada la imposibilidad de determinar el estado exacto de cada estrato de vegetación, se ha optado por simplificar agrupándolos en los cuatro grupos clásicos de la gestión forestal; Repoblaciones o monte bravo, latizal, fustal y monte raso.

Mediante la metodología basada en datos LIDAR (2ª cobertura del PNOA) se han establecido las superficies pertenecientes a cada grupo. Los criterios se basaron en las estadísticas LIDAR necesarias para la definición de alturas y la fracción de cabida cubierta (FCC) de cada zona.

- GRUPO 1: Altura del arbolado mayor a 2 metros y menor a 8 metros. (Repoblado o monte bravo)
- GRUPO 2: Altura del arbolado entre 8 y 15 metros y FCC mayor del 40%. (Latizal)
- GRUPO 3: Altura del arbolado mayor de 15 metros y FCC mayor del 40%. (Fustal)
- GRUPO 4: No cumple ninguna de las condiciones anteriores. (Monte raso)

	Estado del documento	Original	Página 13 de 410	
	Dirección electrónica de validación CSV	https://consultaCVS.asturias.es		
	Código Seguro de Verificación (CSV)			
	15250363771023056621			

Para cada parcela catastral, se calculó la superficie correspondiente a cada grupo, con un umbral mínimo de recinto de 125 m, tal y como consta en la siguiente parcela de ejemplo.



C) Criterios para la asignación del importe de ayuda correspondiente a cada grupo.

Para calcular las pérdidas se han tomado como referencia los dos grupos de especies forestales productivas de la zona afectada, que son los pinares (*Pinus radiata* y *Pinus pinaster*), y el Eucalipto (*Eucalyptus globulus*).

El cálculo de la ayuda correspondiente se ha efectuado de dos maneras distintas en base a los estados de la vegetación.

En los estados de repoblado y latizal, se considera que no es posible el aprovechamiento maderable tradicional del arbolado, por lo que la ayuda se ha calculado según el perjuicio creado, valorando la pérdida de la inversión efectuada para la implantación de la masa hasta el incendio.

Las condiciones son distintas desde el estado de fustal, ya que la madera es aprovechable y la pérdida se produce por la depreciación del producto, tanto por el menor valor de la propia madera como por el cambio de las condiciones del mercado al haberse incrementado anormalmente la oferta.

En los estados de repoblado y latizal, los perjuicios (P) toman como referencia la siguiente fórmula:

$$P = P_T \cdot V_T \left[\frac{(1+i)^e - 1}{(1+i)^T} \right]$$

Donde:

P_T =Precio de la madera a la edad del turno. (€/m³)

V_T = Volumen al final del turno. (m³)

I = tasa de interés.

e = edad de la masa en el momento del incendio.



T= turno de corta medio.

Los datos de partida para cada grupo de especie son los siguientes:

ESPECIE	Valores medios estimados		
	TURNO (años)	VOLUMEN AL FINAL DEL TURNO (m3)	PRECIO (€/m3)
Eucalipto	20	200	27
Pino pinaster/Pino radiata	35	350	22

Los grupos son los siguientes:

- * GRUPO 1: Repoblaciones o monte bravo. Madera alejada del turno de corta y con una inversión inicial cercana en el tiempo. Pérdidas monetarias intermedias respecto al resto de grupos.
- * GRUPO 2: Latizal. Madera alejada del turno de corta y con una inversión inicial alejada en el tiempo. Mayores pérdidas monetarias que en el resto de grupos.
- * GRUPO 3: Fustal. Madera cercana al turno de corta. Las perdidas monetarias son inferiores, ya que se limitan a una pérdida de valor del producto maduro, que se ha estimado en un 10 %.
- * GRUPO 4: Monte Raso. Sin pérdidas al no estar arbolado.

Calculando la fórmula para cada grupo se obtienen los siguientes datos por grupos de especies, de los que se ha calculado la media. En todos los casos se ha redondeado a la baja a los 100 €.

- Grupo 1 y grupo 2:

	Precio	V	i	T	Estado	e	Perjuicio	Media (Importe ayuda)
Eucalipto	27	200	0,04	20	Repoblado o monte bravo	6	650	900
Pino	22	350	0,04	35	Repoblado o monte bravo	11	1050	
Eucalipto	27	200	0,04	20	Latizal	9	1040	1.200
Pino	22	350	0,04	35	Latizal	14	1430	




- Grupo3:

	Precio	Volumen	Precio Total por hectárea	% pérdida	Ayuda	Media (Importe ayuda)
Eucalipto	27	200	54.00	0,1	500	500
Pino	22	350	5.400	0,1	500	



La ayuda determinada es la siguiente:

- * GRUPO 1: Repoblaciones o monte bravo. Ayuda correspondiente 900 €.
- * GRUPO 2: Latizal. Ayuda correspondiente 1.200 €.
- * GRUPO 3: Fustal. Ayuda correspondiente 500 €.
- * GRUPO 4: Monte Raso. Sin pérdidas al no estar arbolado.

	Estado del documento	Original	Página 16 de 410	
	Dirección electrónica de validación CSV	https://consultaCVS.asturias.es		
	Código Seguro de Verificación (CSV)			
	15250363771023056621			

Anexo II

Convocatoria de la ayuda excepcional a los propietarios forestales privados afectados por daños de incendios en zonas declaradas ZAGEPC en el año 2023.

Primero. - Normativa reguladora.

La convocatoria se regirá por lo dispuesto en la Resolución por la que se aprueba el texto de las Bases Reguladoras que regirán la concesión en el Principado de Asturias de una ayuda excepcional a los propietarios forestales privados afectados por daños de incendios en zonas declaradas ZAGEPC en el año 2023, establecida en el Anexo I.

Esta convocatoria está sometida al régimen de mínimos general que está regulado actualmente por el Reglamento (UE) 2023/2831 de la Comisión de 13 de diciembre de 2023. (DOUE-L-2023-81820). De acuerdo con lo regulado en dicha norma, la ayuda total de mínimos no será superior a 300.000 euros, durante cualquier período de tres años.

Segundo. - Créditos presupuestarios.

1. El gasto destinado a la convocatoria de la ayuda se imputará a la aplicación presupuestaria 19.04.531B.773.066 "Apoyo afectados por incendio forestal" (código PEP 2024/000163), de los Presupuesto Generales del Principado de Asturias para 2023.

2. La cuantía de las ayudas convocadas será de TRES MILLONES DE EUROS (3.000.000,00 €).

3.- De acuerdo con lo previsto en la resolución de 5 de abril de 2024, por la que se aprueba el Plan Estratégico de Subvenciones para el periodo 2024-2026 de la Consejería de Medio Rural y Política Agraria, se podrá incrementar el crédito disponible hasta una cuantía adicional de 1.500.000 €. La efectividad de esta cuantía adicional queda condicionada a la declaración de disponibilidad del crédito, y cumplir lo previsto en el artículo 58 del Real Decreto 887/2006, por el que se aprueba el Reglamento de la Ley de Subvenciones.




Tercero. - Objeto, condiciones y finalidad de la concesión.

La finalidad de estas ayudas es apoyar a los propietarios forestales privados cuyos montes fueron afectados por los incendios forestales del año 2023 que fueron objeto de declaración por el Consejo de Ministros del 20 de junio de 2023 como ZONA AFECTADA GRAVEMENTE POR UNA EMERGENCIA DE PROTECCIÓN CIVIL (ZAGEPC).

Cuarto. - Régimen de concesión.

En atención a lo dispuesto en la base reguladora Sexta, las subvenciones se concederán en régimen de concurrencia competitiva de acuerdo con lo establecido en el artículo 6.2 del Decreto 71/1992 y del artículo 22.1 de la Ley 38/2003.

Quinto. - Requisitos para ser beneficiario.

	Estado del documento	Original	Página 17 de 410	
	Dirección electrónica de validación CSV	https://consultaCVS.asturias.es		
	Código Seguro de Verificación (CSV)			
	15250363771023056621			

Los requisitos para ser beneficiario de esta ayuda son los recogidos en la base reguladora Segunda.

Sexto. - Instrucción y resolución del procedimiento.

En atención a lo dispuesto en las bases reguladoras Séptima y Octava, la instrucción del procedimiento corresponde al Servicio de Gestión Forestal, y la resolución del mismo al Consejero de Medio Rural y Política Agraria.

Séptimo. - Procedimiento de concesión.

1. Las solicitudes se podrán presentar en la sede electrónica de la Administración del Principado de Asturias (<https://sede.asturias.es>) o en cualquiera de los registros de la Administración del Principado de Asturias, o por cualquiera de los medios establecidos en el artículo 16 de la Ley 39/2015, de 1 de octubre, del Procedimiento Administrativo Común de las Administraciones Públicas. La presentación electrónica de la solicitud será obligatoria para las personas jurídicas y las personas representantes de las anteriores, de conformidad con lo dispuesto en el artículo 14.2 de la Ley 39/2015.

2. De acuerdo con lo previsto en la base reguladora séptima, el plazo de presentación de solicitudes será de veinte (20) días naturales desde el siguiente a la publicación en el BOPA del extracto de la convocatoria.




3. Los solicitantes junto con la solicitud deberán acompañar la referida declaración responsable sobre las ayudas sujetas a mínimis recibidas en los tres últimos años.

4. Las solicitudes presentadas fuera del plazo establecido en la convocatoria se excluirán del procedimiento de concesión.

5. Si la documentación presentada no reuniese los requisitos establecidos, se requerirá al interesado para que la subsane en el plazo improrrogable de diez (10) días, indicándole que si no lo hiciese se le tendrá por desistido de su solicitud, previa resolución que deberá ser dictada en los términos previstos en el artículo 21 de la Ley 39/2015, de 1 de octubre, del Procedimiento Administrativo Común de las Administraciones Públicas.

6. Las parcelas catastrales afectadas por los incendios con derecho a ayuda, así como la asignación de superficie a cada grupo en la misma y la ayuda correspondiente, figuran en el Anexo C de la presente convocatoria. Este listado se ha calculado a partir de la superposición de los perímetros quemados en los concejos declarados ZAGEPC en el año 2023, y la determinación del estado de la vegetación arbórea en cada parcela mediante técnicas LIDAR. No se han incluido en dicho listado las parcelas que forman parte de montes catalogados de Utilidad Pública, ni las que fueron cortadas en los dos años anteriores a los incendios.

7. Las personas titulares de los derechos de aprovechamiento de las parcelas catastrales que figuran en el Anexo C, podrán presentar la solicitud de Ayuda conforme a los modelos que se indican en los Anexos D y E de la presente convocatoria. La presentación de la solicitud conlleva

	Estado del documento	Original	Página 18 de 410	
	Dirección electrónica de validación CSV	https://consultaCVS.asturias.es		
	Código Seguro de Verificación (CSV)			
	15250363771023056621			

la autorización al Servicio de Gestión Forestal para la consulta, a través de las plataformas de intermediación de datos u otros sistemas electrónicos habilitados al efecto, de la titularidad catastral de las parcelas solicitadas, así como de hallarse al corriente en el cumplimiento de las obligaciones tributarias estatales, con la Hacienda del Principado de Asturias y en el cumplimiento de las obligaciones frente a la Seguridad Social, de acuerdo a lo establecido en el artículo 28.2 de la Ley 39/2015, de 1 de octubre, del Procedimiento Administrativo Común de las Administraciones Públicas.

8. La ayuda correspondiente a cada parcela se concederá a aquellos solicitantes que coincidan con el titular catastral, o que acrediten ser propietarios de la parcela o poseer los derechos de aprovechamiento de las mismas.

9. De acuerdo con lo previsto en la base reguladora segunda, la unidad de cálculo es la representación gráfica de la parcela catastral a la fecha de la convocatoria, no admitiéndose modificaciones en los límites o superficie de dicha parcela.

10. En el caso de no haber coincidencia entre el titular catastral y el solicitante, este deberá aportar, junto con la solicitud, documentación acreditativa de la propiedad de la parcela o de los derechos de aprovechamiento de la misma. Dicha acreditación deberá realizarse mediante documento público, en el que debe figurar la referencia catastral de la finca para la que se solicita la ayuda.

11. Los interesados podrán ejercer su derecho de oposición a la consulta de sus datos personales referidos a la documentación elaborada por cualquier administración a través del formulario disponible en la sede electrónica del Principado de Asturias (AUTO0016T01). En el caso de que el interesado ejercite su derecho de oposición a la consulta de sus datos, estará obligado a adjuntar en ese mismo acto la documentación correspondiente a todos aquellos aspectos respecto de los que no consienta la consulta.




Octavo.- Datos personales.

En cumplimiento de lo dispuesto en la Ley Orgánica 3/2018, de 5 de diciembre, de Protección de Datos Personales y Garantía de los Derechos Digitales, se informa que los datos de los solicitantes serán incorporados a los ficheros automatizados titularidad de la Administración del Principado de Asturias.

Para conocer las normas reguladoras de los datos correspondientes a sus expedientes y, en su caso, ejercitar los derechos de acceso, rectificación, cancelación u oposición, los interesados pueden dirigir petición escrita al responsable del tratamiento a través del Servicio de Atención Ciudadana (SAC) de la Administración del Principado de Asturias, presentando el formulario normalizado disponible en <https://sede.asturias.es>.

Noveno. - Plazo de resolución y notificación.

1. En atención a lo dispuesto en la base reguladora octava, el plazo de resolución concluye a los seis (6) meses contados a partir del día siguiente de la publicación del extracto de la convocatoria

	Estado del documento	Original	Página 19 de 410	
	Dirección electrónica de validación CSV	https://consultaCVS.asturias.es		
	Código Seguro de Verificación (CSV)			
	15250363771023056621			

en el Boletín Oficial del Principado de Asturias. Si transcurrido dicho plazo no se hubiese dictado resolución, el interesado podrá entender desestimada su solicitud por silencio administrativo de acuerdo con lo previsto en el artículo 25.5 de la Ley 38/2003, de 17 de noviembre, General de Subvenciones.

2. la resolución de concesión indicará el carácter de ayuda de minimis de acuerdo con el Reglamento (UE) 2023/2831 de la Comisión, de 13 de diciembre de 2023, sobre la aplicación de los artículos 107 y 108 del Tratado de funcionamiento de la Unión Europea a las ayudas de minimis.

3. La notificación se realizará mediante la publicación de la resolución en el tablón de anuncios de la sede electrónica asociada al Principado de Asturias (<https://sede.asturias.es/tablon-electronico-de-anuncios>) y en el Boletín Oficial del Principado de Asturias, y surtirá los efectos de la notificación, en atención a lo dispuesto en la base reguladora octava.




4. La resolución pone fin a la vía administrativa y contra la misma cabe interponer por los interesados, recurso contencioso-administrativo ante la Jurisdicción Contencioso-Administrativa, en el plazo de dos (2) meses, contados desde el día siguiente al de su publicación, sin perjuicio de la posibilidad de la previa interposición del recurso potestativo de reposición ante el titular de la Consejería de Medio Rural y Política Agraria, en el plazo de un (1) mes contado desde el día siguiente al de su publicación, no pudiendo simultanearse ambos recursos, conforme a lo establecido en el artículo 28 de la Ley del Principado de Asturias 2/1995, de 13 de marzo, sobre Régimen Jurídico de la Administración, y en el 123 de la Ley 39/2015, de 1 de octubre, del Procedimiento Administrativo Común de las Administraciones Públicas, y sin perjuicio de que los interesados puedan ejercitar cualquier otro que estimen oportuno.

Noveno. - Procedimiento de justificación y pago.

La justificación y pago de la ayuda se regirá por lo establecido en la base reguladora Novena.

Décimo. - Régimen supletorio.

En lo no previsto en la presente Resolución será de aplicación lo dispuesto en la Ley 38/2003, de 17 de noviembre, General de Subvenciones y su Reglamento de desarrollo aprobado por Real Decreto 887/2006, de 21 de julio; el Decreto 71/1992, de 29 de octubre, por el que se regula el régimen general de concesión de subvenciones; la Ley 39/2015, de 1 de octubre, del Procedimiento Administrativo Común de las Administraciones Públicas, y demás disposiciones de aplicación.

	Estado del documento	Original	Página 20 de 410	
	Dirección electrónica de validación CSV	https://consultaCVS.asturias.es		
	Código Seguro de Verificación (CSV)			
	15250363771023056621			

Anexo C.- ZONAS DECLARADAS ZAGEPC. Listado parcelas catastrales afectadas, con indicación de la superficie por grupos de vegetación y ayuda correspondiente.

Referencia Catastral	Sup. Afectada por el fuego (ha)					Ayuda (€)
	Total	G1	G2	G3	G4	
33001A00100001	0,1087	0,0512	0,0317	0,0258	0	97,02
33001A00110171	3,4775	0	0	0	3,4775	0
33001A00110172	0,8901	0	0	0	0,8901	0
33001A00110173	2,3617	0,5458	0	0	1,8159	491,22
33001A00110175	0,9914	0,7341	0,0464	0	0,2109	716,37
33001A00111172	0,6673	0	0	0	0,6673	0
33001A00111173	6,7784	0,8672	0	0	5,9112	780,48
33001A00112172	0,3155	0	0	0	0,3155	0
33001A00112173	0,1273	0	0	0	0,1273	0
33001A00600325	0,0091	0	0	0,0091	0	4,55
33001A00600326	0,0368	0	0	0,0368	0	18,4
33001A00600327	0,0169	0	0	0,0169	0	8,45
33001A00600351	0,0032	0	0	0,0032	0	1,6
33001A00600352	0,0965	0,0386	0	0,0469	0,011	58,19
33001A00600355	0,0007	0	0	0,0007	0	0,35
33001A00600356	0,1613	0,0074	0	0,1399	0,014	76,61
33001A00600360	0,0046	0	0	0,0046	0	2,3
33001A00600361	0,003	0	0	0,003	0	1,5
33001A00600370	0,1574	0	0,0037	0,1375	0,0162	73,19
33001A00600371	0,0422	0,0395	0	0	0,0027	35,55
33001A00600372	0,1245	0,0761	0,0176	0,0133	0,0175	96,26
33001A00600373	0,0579	0,0554	0,0025	0	0	52,86
33001A00600374	0,1048	0,049	0,0406	0	0,0152	92,82
33001A00600375	0,0207	0,0176	0,0031	0	0	19,56
33001A00600376	0,15	0,0793	0,0165	0	0,0542	91,17
33001A00600377	0,008	0	0	0,008	0	4
33001A00600385	0,0986	0,0521	0	0	0,0465	46,89
33001A00600386	0,0876	0,0329	0	0	0,0547	29,61
33001A00600387	0,0361	0,0082	0	0	0,0279	7,38
33001A00600388	0,2025	0,0618	0	0	0,1407	55,62
33001A00600398	0,1273	0,0344	0	0	0,0929	30,96
33001A00600399	0,0218	0,0189	0	0	0,0029	17,01
33001A00600400	0,3157	0,0053	0	0,0578	0,2526	33,67
33001A00600401	0,0426	0	0	0,0316	0,011	15,8
33001A00600402	0,9649	0	0,0201	0,5926	0,3522	320,42
33001A00600423	0,0376	0	0	0	0,0376	0
33001A00600425	0,3432	0,0468	0	0,2009	0,0955	142,57



Gobierno del Principado de Asturias
CONSEJERÍA DE MEDIO RURAL Y POLÍTICA AGRARIA

Referencia Catastral	Sup. Afectada por el fuego (ha)					Ayuda (€)
	Total	G1	G2	G3	G4	
33001A00600427	0,0398	0,0025	0	0	0,0373	2,25
33001A00600429	0,0938	0	0	0,0442	0,0496	22,1
33001A00600431	0,0777	0	0	0,0777	0	38,85
33001A00600432	0,0545	0	0	0,0248	0,0297	12,4
33001A00600433	0,0859	0	0	0,0104	0,0755	5,2
33001A00600434	0,166	0,0959	0	0	0,0701	86,31
33001A00600435	0,1163	0,0416	0	0	0,0747	37,44
33001A00600436	0,138	0,1188	0	0	0,0192	106,92
33001A00600437	0,0843	0	0	0	0,0843	0
33001A00600438	0,0667	0	0,0221	0	0,0446	26,52
33001A00600441	0,0316	0	0	0	0,0316	0
33001A00600442	0,0363	0	0	0	0,0363	0
33001A00600447	0,0564	0,0407	0	0	0,0157	36,63
33001A00600448	0,0522	0	0	0	0,0522	0
33001A00600449	0,7701	0,0751	0	0	0,695	67,59
33001A00600450	0,307	0,0662	0	0	0,2408	59,58
33001A00600451	0,8067	0,0057	0,0679	0,1568	0,5763	165,01
33001A00600452	0,6388	0,1702	0,0031	0	0,4655	156,9
33001A00600453	0,452	0,1632	0,0613	0,0684	0,1591	254,64
33001A00600454	0,1506	0,1356	0,015	0	0	140,04
33001A00600455	1,0156	0,0152	0	0	1,0004	13,68
33001A00600457	0,7442	0,2429	0	0,0177	0,4836	227,46
33001A00600458	0,0295	0	0	0	0,0295	0
33001A00600460	0,1193	0,0134	0	0	0,1059	12,06
33001A00600461	0,1707	0,1494	0	0	0,0213	134,46
33001A00600462	0,2198	0,1011	0	0	0,1187	90,99
33001A00600463	0,3904	0,216	0	0	0,1744	194,4
33001A00600465	0,137	0	0	0,0025	0,1345	1,25
33001A00600466	0,1203	0	0	0	0,1203	0
33001A00600623	0,0304	0	0	0	0,0304	0
33001A00610459	0,088	0	0	0,0382	0,0498	19,1
33001A00610460	0,0466	0	0	0	0,0466	0
33001A00610461	0,1263	0,0069	0	0	0,1194	6,21
33001A00611460	0,0143	0	0	0	0,0143	0
33001A02800778	0,1502	0	0	0	0,1502	0
33001A02800780	0,0644	0	0	0	0,0644	0
33001A02800781	0,0415	0	0	0	0,0415	0
33001A02800782	0,0287	0	0	0	0,0287	0
33001A02800783	0,0062	0	0	0	0,0062	0
33001A02800784	0,4405	0	0,0819	0,02	0,3386	108,28



Estado del documento

Original

Página 22 de 410

Dirección electrónica de validación CSV

<https://consultaCVS.asturias.es>

Código Seguro de Verificación (CSV)

15250363771023056621



Gobierno del Principado de Asturias
CONSEJERÍA DE MEDIO RURAL Y POLÍTICA AGRARIA

Referencia Catastral	Sup. Afectada por el fuego (ha)					Ayuda (€)
	Total	G1	G2	G3	G4	
33001A02800787	0,0002	0	0	0	0,0002	0
33001A02800788	0,0581	0	0	0	0,0581	0
33001A02810783	0,0397	0	0,0058	0	0,0339	6,96
33001A02811781	0,0015	0	0	0	0,0015	0
33001A03500061	0,2084	0	0,2084	0	0	250,08
33001A03600037	27,9845	0,621	0	0	27,3635	558,9
33001A03611037	13,5149	0,573	0	0	12,9419	515,7
33001A05300002	0,2492	0	0,1845	0,0647	0	253,75
33001A05300003	0,1496	0	0,1327	0,0169	0	167,69
33001A05300004	0,2184	0	0,0126	0,2058	0	118,02
33001A05300005	0,1502	0,0398	0,0897	0,0207	0	153,81
33001A05300006	0,1177	0,0759	0,0418	0	0	118,47
33001A05300007	0,1297	0,028	0,1017	0	0	147,24
33001A05300008	0,0892	0,0401	0,0491	0	0	95,01
33001A05300009	0,084	0,0241	0,0599	0	0	93,57
33001A05300010	0,0448	0,0144	0	0,0304	0	28,16
33001A05300011	0,0072	0	0,0072	0	0	8,64
33001A05300012	0,0016	0	0,0016	0	0	1,92
33001A05300013	0,0017	0	0,0017	0	0	2,04
33001A05300023	0,0341	0,0241	0,01	0	0	33,69
33001A05300025	0,0658	0,0493	0,0165	0	0	64,17
33001A05300026	0,0798	0,0643	0,0155	0	0	76,47
33001A05300027	0,0685	0,0575	0,011	0	0	64,95
33001A05300028	0,0259	0,0069	0,019	0	0	29,01
33001A05300029	0,0535	0,0294	0	0	0,0241	26,46
33001A05300030	0,0803	0,0341	0,0245	0	0,0217	60,09
33001A05300031	0,1393	0,0878	0,0376	0,0139	0	131,09
33001A05300032	0,0008	0	0	0	0,0008	0
33001A05300033	0,042	0,0167	0	0,0128	0,0125	21,43
33001A05300034	0,144	0	0,0133	0,1307	0	81,31
33001A05300035	0,0629	0,043	0	0,0199	0	48,65
33001A05300036	0,0178	0,0123	0	0,0055	0	13,82
33001A05300037	0,0225	0	0,0163	0,0062	0	22,66
33001A05300038	0,084	0,0311	0,038	0,0149	0	81,04
33001A05300039	0,0923	0,0246	0,0677	0	0	103,38
33001A05300040	0,0254	0,0099	0,0155	0	0	27,51
33001A05300041	0,0257	0,0028	0,0229	0	0	30
33001A05300042	0,0624	0,008	0,0401	0,0081	0,0062	59,37
33001A05300043	0,064	0,0357	0,0153	0,013	0	56,99
33001A05300044	0,0365	0,0339	0	0	0,0026	30,51



Estado del documento

Original

Página 23 de 410

Dirección electrónica de validación CSV

<https://consultaCVS.asturias.es>

Código Seguro de Verificación (CSV)

15250363771023056621



Gobierno del Principado de Asturias
CONSEJERÍA DE MEDIO RURAL Y POLÍTICA AGRARIA

Referencia Catastral	Sup. Afectada por el fuego (ha)					Ayuda (€)
	Total	G1	G2	G3	G4	
33001A05300045	0,0926	0,064	0,0286	0	0	91,92
33001A05300046	0,0683	0,0517	0,0166	0	0	66,45
33001A05300047	0,0409	0,0321	0,0052	0,0036	0	36,93
33001A05300048	0,0398	0,0184	0,0183	0,0031	0	40,07
33001A05300049	0,0331	0,0025	0,0275	0,0031	0	36,8
33001A05300050	0,0345	0	0,0272	0	0,0073	32,64
33001A05300051	0,1469	0	0,1282	0	0,0187	153,84
33001A05300052	0,0003	0	0	0,0003	0	0,15
33001A05300053	0,0037	0	0	0,0037	0	1,85
33001A05300054	0,0201	0	0,0201	0	0	24,12
33001A05300055	0,0172	0	0,0172	0	0	20,64
33001A05300056	0,0112	0	0,0112	0	0	13,44
33001A05300060	0,0004	0	0,0004	0	0	0,48
33001A05300061	0,0398	0,0176	0,0222	0	0	42,48
33001A05300062	0,0121	0	0,0121	0	0	14,52
33001A05300063	0,0407	0,0041	0,0232	0,0134	0	38,23
33001A05300064	0,0369	0	0,014	0,0229	0	28,25
33001A05300065	0,0548	0	0,0479	0,0069	0	60,93
33001A05300066	0,0264	0	0,0264	0	0	31,68
33001A05300067	0,0191	0,0191	0	0	0	17,19
33001A05300068	0,0147	0,0147	0	0	0	13,23
33001A05300069	0,0014	0,0014	0	0	0	1,26
33001A05300070	0,0685	0,0059	0,0456	0,017	0	68,53
33001A05300071	0,067	0	0,0216	0,0454	0	48,62
33001A05300072	0,1622	0,0258	0,1364	0	0	186,9
33001A05300073	0,0309	0,0309	0	0	0	27,81
33001A05300109	0,0158	0,0158	0	0	0	14,22
33001A05310006	0,0346	0,0346	0	0	0	31,14
33001A05400006	0,0095	0	0	0	0,0095	0
33001A05400007	0,0022	0	0	0	0,0022	0
33001A05400008	0,0036	0,0036	0	0	0	3,24
33001A05400009	0,0067	0,0067	0	0	0	6,03
33001A05400010	0,004	0,004	0	0	0	3,6
33001A05400011	0,0859	0,063	0,0082	0,0027	0,012	67,89
33001A05400012	0,0646	0,0255	0,0232	0,0159	0	58,74
33001A05400013	0,3605	0	0,1583	0,2022	0	291,06
33001A05400014	0,0686	0,0374	0,0312	0	0	71,1
33001A05400015	0,0289	0,0104	0,0185	0	0	31,56
33001A05400016	0,0253	0,0065	0,0188	0	0	28,41
33001A05400017	0,0332	0,0042	0,029	0	0	38,58



Gobierno del Principado de Asturias
CONSEJERÍA DE MEDIO RURAL Y POLÍTICA AGRARIA

Referencia Catastral	Sup. Afectada por el fuego (ha)					Ayuda (€)
	Total	G1	G2	G3	G4	
33001A05400018	0,1113	0	0,0833	0,028	0	113,96
33001A05400019	0,0081	0	0,0081	0	0	9,72
33001A05400020	0,0106	0	0,0064	0,0042	0	9,78
33001A05400021	0,0181	0	0,0045	0,0136	0	12,2
33001A05400022	0,0162	0	0	0,0162	0	8,1
33001A05400023	0,1887	0,0713	0,0041	0,1133	0	125,74
33001A05400025	1,0402	0,6355	0,0404	0,0205	0,3438	630,68
33001A05400026	0,391	0	0	0,0709	0,3201	35,45
33001A05500192	0,0967	0,0556	0,0411	0	0	99,36
33001A05500252	0,639	0,0818	0,1737	0,2605	0,123	412,31
33001A05500253	2,6858	1,5403	0,5009	0,025	0,6196	1999,85
33001A05500254	0,2801	0,1807	0	0	0,0994	162,63
33001A05500255	0,5016	0,3853	0	0	0,1163	346,77
33001A05500256	1,551	0,4695	0	0,0038	1,0777	424,45
33001A05500257	0,2788	0,1073	0	0	0,1715	96,57
33001A05500258	0,0898	0,0514	0	0	0,0384	46,26
33001A05500259	0,0634	0,0331	0	0	0,0303	29,79
33001A05500260	0,0462	0,0409	0	0	0,0053	36,81
33001A05500261	0,5863	0,3665	0,0456	0	0,1742	384,57
33001A05500263	0,2701	0,1519	0,0654	0	0,0528	215,19
33001A05500264	0,2522	0,2175	0	0	0,0347	195,75
33001A05500265	0,8217	0,5008	0,209	0,0349	0,077	718,97
33001A05500266	0,1191	0,0281	0,062	0	0,029	99,69
33001A05500267	20,4721	7,2398	1,1339	0,1444	11,954	7948,7
33001A05500268	1,1549	0,3515	0,0348	0	0,7686	358,11
33001A05510253	0,764	0,2721	0,0443	0,082	0,3656	339,05
33001A05510254	0,0727	0,0702	0	0	0,0025	63,18
33001A05511253	0,2885	0,1239	0	0,0632	0,1014	143,11
33001A05700104	0,0311	0,0311	0	0	0	27,99
33001A05700106	0,0634	0,0216	0	0	0,0418	19,44
33001A05700107	0,7222	0,3541	0	0	0,3681	318,69
33001A05700110	0,4454	0,3201	0,0039	0	0,1214	292,77
33001A05700111	0,1524	0,0669	0,0167	0	0,0688	80,25
33001A05700112	0,0999	0,0038	0	0	0,0961	3,42
33001A05700113	0,053	0	0	0	0,053	0
33001A05700114	0,5529	0,2745	0	0	0,2784	247,05
33001A05700115	0,2739	0,1175	0	0	0,1564	105,75
33001A05700116	0,2038	0,1057	0	0	0,0981	95,13
33001A05700117	0,015	0	0	0	0,015	0
33001A05700118	0,1531	0,0558	0	0	0,0973	50,22



Gobierno del Principado de Asturias
CONSEJERÍA DE MEDIO RURAL Y POLÍTICA AGRARIA

Referencia Catastral	Sup. Afectada por el fuego (ha)					Ayuda (€)
	Total	G1	G2	G3	G4	
33001A05700119	0,0261	0,0071	0	0	0,019	6,39
33001A05700120	0,0842	0,0303	0	0	0,0539	27,27
33001A05700121	0,0168	0,0035	0	0	0,0133	3,15
33001A05700122	0,0697	0,0697	0	0	0	62,73
33001A05700123	0,0521	0,0521	0	0	0	46,89
33001A05700124	0,0309	0	0	0	0,0309	0
33001A05700125	0,1633	0,0084	0	0	0,1549	7,56
33001A05700127	0,0087	0,0042	0	0	0,0045	3,78
33001A05700128	0,0698	0,0402	0	0	0,0296	36,18
33001A05700129	1,0059	0,0282	0	0	0,9777	25,38
33001A05700130	0,0998	0,0113	0	0	0,0885	10,17
33001A05700131	0,0232	0	0	0	0,0232	0
33001A05700134	1,4382	0	0	0	1,4382	0
33001A05700136	0,1701	0,0269	0,0246	0	0,1186	53,73
33001A05700137	0,2955	0,0978	0,0202	0	0,1775	112,26
33001A05700138	0,2361	0,0026	0	0	0,2335	2,34
33001A05700139	1,277	0,172	0,0097	0	1,0953	166,44
33001A05700140	0,472	0,0188	0	0	0,4532	16,92
33001A05700141	0,5756	0	0	0	0,5756	0
33001A05700142	3,711	0	0	0	3,711	0
33001A05710130	0,0002	0	0	0	0,0002	0
33001A05710142	0,2795	0,0068	0	0	0,2727	6,12
33001A05800001	0,2921	0	0	0	0,2921	0
33001A05800002	0,1438	0	0	0,0669	0,0769	33,45
33001A05800003	12,7385	2,6271	0,1198	0,4823	9,5093	2749,3
33001A05800004	0,1097	0,0828	0	0,0208	0,0061	84,92
33001A05800035	0,0405	0	0	0	0,0405	0
33001A05800036	0,3651	0,0099	0	0	0,3552	8,91
33001A05800040	1,0119	0,143	0	0	0,8689	128,7
33001A05800048	0,2098	0,0312	0	0	0,1786	28,08
33001A05800058	44,539	2,9969	0,0345	0,094	41,4136	2785,61
33001A05800059	13,8844	4,2022	1,1009	2,1443	6,437	6175,21
33001A05800060	0,7372	0,1151	0,0327	0,0229	0,5665	154,28
33001A05800061	0,1004	0,007	0,0162	0,015	0,0622	33,24
33001A05810057	47,1415	20,6551	1,0545	0,6237	24,8082	20166,84
33001A05811057	0,1158	0,0105	0,0362	0,0484	0,0207	77,09
33001A05815057	0,9409	0,1795	0	0	0,7614	161,55
33001A05816057	0,2126	0	0	0	0,2126	0
33001A05900076	0,004	0	0	0	0,004	0
33001A05900077	0,0377	0	0	0	0,0377	0



Estado del documento

Original

Página 26 de 410

Dirección electrónica de validación CSV

<https://consultaCVS.asturias.es>

Código Seguro de Verificación (CSV)

15250363771023056621



Gobierno del Principado de Asturias
CONSEJERÍA DE MEDIO RURAL Y POLÍTICA AGRARIA

Referencia Catastral	Sup. Afectada por el fuego (ha)					Ayuda (€)
	Total	G1	G2	G3	G4	
33001A05900223	0,0238	0	0	0	0,0238	0
33001A05900224	0,0882	0,0041	0	0	0,0841	3,69
33001A05900225	0,0829	0,0418	0	0	0,0411	37,62
33001A05900226	0,2064	0,0374	0,0066	0	0,1624	41,58
33001A05900232	0,0001	0,0001	0	0	0	0,09
33001A05900235	0,0317	0	0	0	0,0317	0
33001A05900241	1,0319	0,22	0	0	0,8119	198
33001A05900242	15,3102	4,6971	1,757	0,8876	7,9685	6779,59
33001A05900244	0,6955	0,0632	0,0421	0,0387	0,5515	126,75
33001A05900245	0,1455	0	0	0,143	0,0025	71,5
33001A05900246	0,0994	0,0025	0	0,0093	0,0876	6,9
33001A05900259	0,0679	0,0679	0	0	0	61,11
33001A05900260	0,2941	0,2077	0	0	0,0864	186,93
33001A05900296	37,8182	14,5517	0,3174	0,0067	22,9424	13480,76
33001A05900297	18,4882	11,3828	2,2813	0,6222	4,2019	13293,18
33001A05910296	0,0835	0	0	0	0,0835	0
33001A05912297	0,0649	0,0649	0	0	0	58,41
33001A05915296	0,4916	0,1296	0	0	0,362	116,64
33001A06000001	0,0781	0,0585	0,0196	0	0	76,17
33001A06000002	0,6446	0,2466	0	0,0828	0,3152	263,34
33001A06000003	0,1306	0,0177	0	0	0,1129	15,93
33001A06000004	0,0827	0	0	0,0694	0,0133	34,7
33001A06000005	0,0926	0,0206	0	0,0091	0,0629	23,09
33001A06000006	0,2665	0,0818	0	0	0,1847	73,62
33001A06000007	0,1386	0,0214	0,0026	0	0,1146	22,38
33001A06000008	36,9831	8,1962	0,7542	0,391	27,6417	8477,12
33001A06000009	0,3839	0,0858	0	0	0,2981	77,22
33001A06000010	0,1199	0,073	0	0	0,0469	65,7
33001A06000011	0,1727	0,1208	0	0	0,0519	108,72
33001A06000012	4,5423	1,535	0,0449	0,0947	2,8677	1482,73
33001A06000013	0,1508	0,0041	0	0,0105	0,1362	8,94
33001A06000014	0,4184	0,0643	0,0143	0	0,3398	75,03
33001A06000015	0,4458	0,1296	0,0317	0	0,2845	154,68
33001A06000016	2,9986	0,9638	0,1531	0,1586	1,7231	1130,44
33001A06000017	0,1033	0,0406	0	0	0,0627	36,54
33001A06000018	5,1183	2,4172	1,1278	0,3831	1,1902	3720,39
33001A06000019	0,3733	0,0617	0,0704	0,1163	0,1249	198,16
33001A06000020	0,2927	0,0168	0,0048	0,0094	0,2617	25,58
33001A06000021	0,2422	0	0	0	0,2422	0
33001A06000022	0,4191	0,1168	0,0348	0,045	0,2225	169,38



Estado del documento

Original

Página 27 de 410

Dirección electrónica de validación CSV

<https://consultaCVS.asturias.es>

Código Seguro de Verificación (CSV)

15250363771023056621



Gobierno del Principado de Asturias
CONSEJERÍA DE MEDIO RURAL Y POLÍTICA AGRARIA

Referencia Catastral	Sup. Afectada por el fuego (ha)					Ayuda (€)
	Total	G1	G2	G3	G4	
33001A06000023	0,0755	0,0042	0,0108	0,039	0,0215	36,24
33001A06000024	0,0904	0,0516	0	0	0,0388	46,44
33001A06000025	0,13	0	0	0,0061	0,1239	3,05
33001A06000026	0,3874	0,1498	0,0105	0,0139	0,2132	154,37
33001A06000027	0,1271	0,0716	0,0193	0	0,0362	87,6
33001A06000028	0,0604	0	0,0035	0	0,0569	4,2
33001A06000029	0,1969	0,0469	0,1053	0	0,0447	168,57
33001A06000030	0,2519	0,0096	0,0267	0,0428	0,1728	62,08
33001A06000031	0,0637	0,037	0	0,0145	0,0122	40,55
33001A06000032	0,2068	0,0248	0,0199	0,0128	0,1493	52,6
33001A06000033	1,0522	0,2467	0,4382	0,116	0,2513	805,87
33001A06000034	0,0899	0,0359	0	0	0,054	32,31
33001A06000035	0,363	0,1725	0	0	0,1905	155,25
33001A06000036	0,331	0,0833	0	0,0782	0,1695	114,07
33001A06000037	0,8445	0,344	0,1122	0,1697	0,2186	529,09
33001A06000038	0,0798	0	0	0,0687	0,0111	34,35
33001A06000039	0,0296	0	0	0	0,0296	0
33001A06000043	0,0125	0,0125	0	0	0	11,25
33001A06000045	0,0044	0,0044	0	0	0	3,96
33001A06000046	0,0919	0,0837	0,0082	0	0	85,17
33001A06000048	0,0268	0,0268	0	0	0	24,12
33001A06000049	0,0645	0,0645	0	0	0	58,05
33001A06000050	0,0695	0,0519	0	0	0,0176	46,71
33001A06000053	0,0058	0,0058	0	0	0	5,22
33001A06000055	4,4501	2,1575	0,0523	0,0136	2,2267	2011,31
33001A06000056	0,1847	0,0373	0	0	0,1474	33,57
33001A06000057	0,1812	0,0055	0	0	0,1757	4,95
33001A06000058	0,0062	0	0	0	0,0062	0
33001A06000059	0,1183	0,1119	0	0	0,0064	100,71
33001A06000065	0,2474	0,0751	0,1723	0	0	274,35
33001A06000069	0,0191	0	0	0	0,0191	0
33001A06000070	0,0132	0	0	0	0,0132	0
33001A06010041	0,0053	0	0	0,0053	0	2,65
33001A06100002	0,0218	0,0062	0,0043	0,0113	0	16,39
33001A06100003	0,0158	0,0083	0,0075	0	0	16,47
33001A06100004	0,0191	0,0113	0,0078	0	0	19,53
33001A06100005	0,0169	0,0135	0,0034	0	0	16,23
33001A06100006	0,0198	0,0166	0	0	0,0032	14,94
33001A06100007	0,0193	0,0193	0	0	0	17,37
33001A06100008	0,0176	0,0116	0,006	0	0	17,64



Estado del documento

Original

Página 28 de 410

Dirección electrónica de validación CSV

<https://consultaCVS.asturias.es>

Código Seguro de Verificación (CSV)

15250363771023056621



Gobierno del Principado de Asturias
CONSEJERÍA DE MEDIO RURAL Y POLÍTICA AGRARIA

Referencia Catastral	Sup. Afectada por el fuego (ha)					Ayuda (€)
	Total	G1	G2	G3	G4	
33001A06100009	0,0164	0	0,0164	0	0	19,68
33001A06100010	0,0181	0,0049	0,0132	0	0	20,25
33001A06100011	0,0323	0,0239	0,0084	0	0	31,59
33001A06100012	0,0545	0,0046	0,0396	0,0103	0	56,81
33001A06100013	0,0937	0,0382	0,0257	0,0147	0,0151	72,57
33001A06100014	0,0277	0,0043	0,0234	0	0	31,95
33001A06100015	0,011	0,011	0	0	0	9,9
33001A06100016	0,0763	0,0127	0,0297	0	0,0339	47,07
33001A06100017	0,044	0,0091	0,0296	0	0,0053	43,71
33001A06100018	0,1225	0,0203	0,0576	0,0036	0,041	89,19
33001A06100019	0,0437	0,0116	0,0098	0	0,0223	22,2
33001A06100020	0,0369	0	0,0213	0,0156	0	33,36
33001A06100021	0,1132	0,0038	0,0862	0,0105	0,0127	112,11
33001A06100022	0,0756	0,0133	0,0623	0	0	86,73
33001A06100023	0,0828	0,0053	0,0744	0	0,0031	94,05
33001A06100024	0,0192	0	0,0121	0,0071	0	18,07
33001A06100025	0,0784	0,0039	0,0594	0,0043	0,0108	76,94
33001A06100026	0,0296	0	0,0036	0,017	0,009	12,82
33001A06100027	0,0315	0	0,0098	0	0,0217	11,76
33001A06100028	0,0454	0,0132	0,0047	0	0,0275	17,52
33001A06100029	0,0807	0,0083	0,0507	0,0059	0,0158	71,26
33001A06100030	0,0414	0	0,0243	0,0093	0,0078	33,81
33001A06100031	0,0917	0	0,0128	0,0762	0,0027	53,46
33001A06100032	0,061	0	0,0578	0,0032	0	70,96
33001A06100033	0,0246	0	0,0215	0	0,0031	25,8
33001A06100034	0,036	0	0,0325	0	0,0035	39
33001A06100035	0,0996	0,0202	0,0794	0	0	113,46
33001A06100036	0,1675	0,0839	0,0508	0	0,0328	136,47
33001A06100037	0,1769	0,0882	0,0716	0,0171	0	173,85
33001A06100038	0,3247	0,0514	0,1902	0,0831	0	316,05
33001A06100039	0,0696	0,0027	0,0563	0,0106	0	75,29
33001A06100040	0,0439	0,0191	0,0248	0	0	46,95
33001A06100041	0,0289	0,0078	0,0211	0	0	32,34
33001A06100042	0,026	0	0,026	0	0	31,2
33001A06100043	0,078	0,0447	0,0296	0	0,0037	75,75
33001A06100044	0,0238	0	0,0086	0,0152	0	17,92
33001A06100045	0,0019	0	0,0019	0	0	2,28
33001A06100046	0,0081	0,0029	0,0052	0	0	8,85
33001A06100047	0,0076	0,0076	0	0	0	6,84
33001A06100048	0,0016	0,0016	0	0	0	1,44



Gobierno del Principado de Asturias
CONSEJERÍA DE MEDIO RURAL Y POLÍTICA AGRARIA

Referencia Catastral	Sup. Afectada por el fuego (ha)					Ayuda (€)
	Total	G1	G2	G3	G4	
33001A06100049	0,0132	0,0132	0	0	0	11,88
33001A06100050	0,1801	0,0179	0,0912	0	0,071	125,55
33001A06100051	0,1218	0	0,1218	0	0	146,16
33001A06100052	0,1202	0	0,0423	0,0779	0	89,71
33001A06100053	0,0344	0	0,0202	0,0142	0	31,34
33001A06100054	0,2601	0,0176	0,2044	0,0381	0	280,17
33001A06100055	0,0149	0	0,0149	0	0	17,88
33001A06100056	0,1019	0,0395	0,0624	0	0	110,43
33001A06100057	0,0402	0	0	0,0402	0	20,1
33001A06100058	0,0382	0	0	0,0382	0	19,1
33001A06100059	0,0245	0	0,0048	0,0197	0	15,61
33001A06100060	0,0428	0	0,007	0,0358	0	26,3
33001A06100061	0,0431	0	0	0,0431	0	21,55
33001A06100062	0,0394	0	0,0158	0,0236	0	30,76
33001A06100063	0,038	0	0	0,038	0	19
33001A06100064	0,1121	0	0	0,1121	0	56,05
33001A06100065	0,0283	0	0	0,0283	0	14,15
33001A06100066	0,0685	0	0	0,0685	0	34,25
33001A06100067	0,0358	0	0	0,0358	0	17,9
33001A06100068	0,1102	0	0	0,1102	0	55,1
33001A06100069	0,0961	0	0	0,0961	0	48,05
33001A06100070	0,0464	0	0	0,0464	0	23,2
33001A06100071	0,1764	0	0	0,1764	0	88,2
33001A06100072	0,1922	0	0,02	0,1722	0	110,1
33001A06100073	0,1836	0	0,1744	0,0092	0	213,88
33001A06100074	0,1777	0,0821	0,0706	0,025	0	171,11
33001A06100075	60,2689	11,5588	2,7825	0,3258	45,6018	13904,82
33001A06100076	0,1812	0,0711	0	0	0,1101	63,99
33001A06100077	1,004	0,0608	0	0,0587	0,8845	84,07
33001A06100078	0,6172	0,257	0,218	0,1253	0,0169	555,55
33001A06100079	0,6028	0,0351	0,3676	0,1971	0,003	571,26
33001A06100080	0,1833	0,0299	0,0343	0,1191	0	127,62
33001A06100081	0,372	0,0147	0,0131	0,3442	0	201,05
33001A06100082	0,0635	0	0	0,0635	0	31,75
33001A06100083	0,7487	0,0478	0,0948	0,6061	0	459,83
33001A06100084	0,2296	0,132	0,0477	0,0456	0,0043	198,84
33001A06100085	36,1315	7,8489	0,3742	0,0936	27,8148	7559,85
33001A06100086	8,5731	0,4086	0,2008	0,0433	7,9204	630,35
33001A06100087	0,1996	0,0738	0,0747	0,0408	0,0103	176,46
33001A06100088	0,376	0,116	0,1495	0,033	0,0775	300,3



Gobierno del Principado de Asturias
CONSEJERÍA DE MEDIO RURAL Y POLÍTICA AGRARIA

Referencia Catastral	Sup. Afectada por el fuego (ha)					Ayuda (€)
	Total	G1	G2	G3	G4	
33001A06100089	0,0022	0,0022	0	0	0	1,98
33001A06100090	0,1309	0,0085	0	0	0,1224	7,65
33001A06100091	0,0905	0,0108	0	0	0,0797	9,72
33001A06100093	0,0018	0	0,0018	0	0	2,16
33001A06100496	0,013	0,007	0,006	0	0	13,5
33001A06110001	0,0017	0	0	0	0,0017	0
33001A06110075	10,3645	1,1306	0,4406	0,0304	8,7629	1561,46
33001A06111001	5,6731	0,7313	0	0	4,9418	658,17
33001A06111094	2,0828	0,1038	0	0	1,979	93,42
33001A06112001	0,6912	0,3415	0,0578	0	0,2919	376,71
33001A06200010	0,0356	0	0	0,0356	0	17,8
33001A06200025	0,0761	0,0088	0	0,0395	0,0278	27,67
33001A06200047	0,0509	0,0367	0	0,0142	0	40,13
33001A06200053	0,0529	0	0,0048	0,0481	0	29,81
33001A06200056	0,056	0	0,0116	0,0444	0	36,12
33001A06200057	0,0364	0	0,012	0,0244	0	26,6
33001A06200058	0,0743	0	0,0182	0,0561	0	49,89
33001A06200059	0,0657	0	0	0,0657	0	32,85
33001A06200060	0,0435	0	0,0116	0,0274	0,0045	27,62
33001A06200061	0,039	0	0,0112	0,003	0,0248	14,94
33001A06200062	0,0304	0	0,0192	0	0,0112	23,04
33001A06200063	0,036	0	0,028	0	0,008	33,6
33001A06200064	0,1085	0	0	0,1085	0	54,25
33001A06200065	0,0356	0	0	0,0356	0	17,8
33001A06200066	0,0456	0	0,003	0,0426	0	24,9
33001A06200067	0,0567	0	0,0106	0,0461	0	35,77
33001A06200068	0,0284	0,0059	0,014	0,0085	0	26,36
33001A06200069	0,0578	0,0282	0,0231	0,0065	0	56,35
33001A06200070	0,0786	0,0234	0,0444	0,0108	0	79,74
33001A06200071	0,046	0	0,0279	0,0181	0	42,53
33001A06200072	0,0471	0	0,0428	0,0043	0	53,51
33001A06200073	0,0325	0	0,0266	0,0059	0	34,87
33001A06200074	0,0357	0	0,032	0,0037	0	40,25
33001A06200075	0,0496	0,0203	0,0268	0,0025	0	51,68
33001A06200076	0,1118	0,0418	0,0565	0,0135	0	112,17
33001A06200077	0,078	0	0,0325	0,0455	0	61,75
33001A06200078	0,1151	0	0	0,1151	0	57,55
33001A06200079	0,1151	0	0	0,1151	0	57,55
33001A06200080	0,1115	0	0,0068	0,1047	0	60,51
33001A06200081	0,4407	0	0,0279	0,4128	0	239,88



Gobierno del Principado de Asturias
CONSEJERÍA DE MEDIO RURAL Y POLÍTICA AGRARIA

Referencia Catastral	Sup. Afectada por el fuego (ha)					Ayuda (€)
	Total	G1	G2	G3	G4	
33001A06200082	0,1417	0	0	0,1417	0	70,85
33001A06200083	0,075	0	0	0,0247	0,0503	12,35
33001A06200086	0,008	0	0	0,008	0	4
33001A06200087	0,0174	0	0	0,0174	0	8,7
33001A06200088	0,0147	0	0	0,0147	0	7,35
33001A06200110	0,001	0	0	0,001	0	0,5
33001A06200111	0,0301	0	0	0,0301	0	15,05
33001A06200112	0,0133	0	0	0,0133	0	6,65
33001A06200113	0,0034	0	0	0,0034	0	1,7
33001A06200114	0,0034	0	0	0,0034	0	1,7
33001A06200115	0,0112	0	0	0,0112	0	5,6
33001A06200116	0,0071	0	0	0,0071	0	3,55
33001A06200117	0,0087	0	0	0,0087	0	4,35
33001A06200118	0,004	0	0	0,004	0	2
33001A06200119	0,1257	0	0	0,1257	0	62,85
33001A06200120	0,1421	0	0	0,1421	0	71,05
33001A06200121	0,0782	0,0463	0,0319	0	0	79,95
33001A06200122	0,0961	0	0,0279	0,0682	0	67,58
33001A06200127	0,0421	0	0,0322	0,0099	0	43,59
33001A06200128	0,2428	0	0,234	0,0088	0	285,2
33001A06200129	0,1589	0	0,0802	0,0113	0,0674	101,89
33001A06200130	0,192	0,0045	0,1163	0,0712	0	179,21
33001A06200131	0,0487	0,0058	0,0245	0,0127	0,0057	40,97
33001A06200132	0,0232	0,0034	0,0041	0,005	0,0107	10,48
33001A06200133	0,0544	0,0061	0	0,0388	0,0095	24,89
33001A06200134	0,0684	0	0,0568	0,0116	0	73,96
33001A06200135	0,0362	0	0,0165	0,0197	0	29,65
33001A06200136	0,0412	0	0,0258	0,0154	0	38,66
33001A06200137	0,0384	0	0,0182	0,0092	0,011	26,44
33001A06200138	0,0368	0	0,0061	0,0108	0,0199	12,72
33001A06200139	0,0417	0	0,0099	0,004	0,0278	13,88
33001A06200140	0,1487	0	0,0378	0,0785	0,0324	84,61
33001A06200141	0,056	0	0,0156	0,036	0,0044	36,72
33001A06200142	3,4248	1,4342	1,0523	0,7198	0,2185	2913,44
33001A06200143	0,1986	0	0,0983	0,1003	0	168,11
33001A06200144	0,3632	0	0,0939	0,2693	0	247,33
33001A06200145	0,0858	0	0,0298	0,056	0	63,76
33001A06200146	1,3227	0,0028	0,2957	1,0242	0	869,46
33001A06200147	0,2858	0	0,0061	0,2797	0	147,17
33001A06200148	0,1786	0	0,1417	0,0369	0	188,49



Estado del documento

Original

Página 32 de 410

Dirección electrónica de validación CSV

<https://consultaCVS.asturias.es>

Código Seguro de Verificación (CSV)

15250363771023056621



Gobierno del Principado de Asturias
CONSEJERÍA DE MEDIO RURAL Y POLÍTICA AGRARIA

Referencia Catastral	Sup. Afectada por el fuego (ha)					Ayuda (€)
	Total	G1	G2	G3	G4	
33001A06200149	0,3932	0,0199	0,0972	0,2761	0	272,6
33001A06200150	0,2327	0	0,0062	0,2265	0	120,69
33001A06200151	0,5412	0	0,0243	0,5169	0	287,61
33001A06200152	1,6136	0	0,1875	1,4261	0	938,05
33001A06200153	0,4372	0	0,0146	0,4226	0	228,82
33001A06200154	0,2045	0	0	0,2045	0	102,25
33001A06200155	0,0576	0	0,0089	0,0487	0	35,03
33001A06200156	0,7842	0	0,1129	0,6713	0	471,13
33001A06200157	0,6657	0	0,0322	0,6335	0	355,39
33001A06200158	0,0496	0	0	0,0496	0	24,8
33001A06200159	0,2574	0	0,1574	0,1	0	238,88
33001A06200160	0,0805	0	0,0352	0,0453	0	64,89
33001A06200161	1,8724	0,1231	0,514	1,2353	0	1345,24
33001A06200162	0,0797	0,0117	0,068	0	0	92,13
33001A06200163	0,1281	0	0,045	0,0831	0	95,55
33001A06200164	0,0847	0	0	0,0847	0	42,35
33001A06200165	0,3481	0	0,2099	0,1382	0	320,98
33001A06200166	0,697	0,1523	0,4549	0,0898	0	727,85
33001A06200167	0,2992	0	0,1424	0,1568	0	249,28
33001A06200168	0,2391	0	0,0424	0,1967	0	149,23
33001A06200169	0,1024	0,0172	0,0522	0,033	0	94,62
33001A06200170	0,057	0	0	0,057	0	28,5
33001A06200173	0,1374	0,0165	0	0,1209	0	75,3
33001A06200174	0,1463	0,0447	0,0209	0,0807	0	105,66
33001A06200175	0,0313	0	0,0209	0,0104	0	30,28
33001A06200176	0,4009	0,1385	0,1564	0,0711	0,0349	347,88
33001A06200177	0,038	0	0	0,038	0	19
33001A06200178	0,104	0	0	0,104	0	52
33001A06200179	0,0517	0,0193	0,0324	0	0	56,25
33001A06200180	0,1241	0	0,0133	0,1108	0	71,36
33001A06200181	0,1351	0	0	0,1351	0	67,55
33001A06200182	0,6733	0,3591	0,1377	0,1765	0	576,68
33001A06200183	0,0956	0,0043	0,0913	0	0	113,43
33001A06200184	0,1535	0	0,0225	0,131	0	92,5
33001A06200185	0,1371	0	0,0171	0,12	0	80,52
33001A06200186	0,2772	0,0294	0	0,2478	0	150,36
33001A06200187	0,2633	0,0496	0	0,1055	0,1082	97,39
33001A06200188	0,2309	0,045	0	0,136	0,0499	108,5
33001A06200189	0,6545	0,023	0,1533	0,4408	0,0374	425,06
33001A06200190	0,3302	0	0,0802	0,25	0	221,24



Estado del documento

Original

Página 33 de 410

Dirección electrónica de validación CSV

<https://consultaCVS.asturias.es>

Código Seguro de Verificación (CSV)

15250363771023056621



Gobierno del Principado de Asturias
CONSEJERÍA DE MEDIO RURAL Y POLÍTICA AGRARIA

Referencia Catastral	Sup. Afectada por el fuego (ha)					Ayuda (€)
	Total	G1	G2	G3	G4	
33001A06200191	0,0828	0	0	0,0828	0	41,4
33001A06200192	0,0668	0	0	0,0516	0,0152	25,8
33001A06200193	0,0994	0	0,009	0,0737	0,0167	47,65
33001A06200194	0,1522	0	0,0375	0,1076	0,0071	98,8
33001A06200195	0,0782	0	0	0,0782	0	39,1
33001A06200196	0,4413	0,0027	0,3329	0,0472	0,0585	425,51
33001A06200197	0,5182	0	0,0869	0,4313	0	319,93
33001A06200198	0,8445	0,0311	0,305	0,5084	0	648,19
33001A06200199	1,9078	0,5503	0,9347	0,3854	0,0374	1809,61
33001A06200200	1,7455	0,0449	0,2918	1,4088	0	1094,97
33001A06200201	0,5493	0	0,0061	0,5432	0	278,92
33001A06200202	15,4558	1,6119	7,1828	6,6187	0,0424	13379,42
33001A06200203	4,464	1,499	2,5562	0,0342	0,3746	4433,64
33001A06200204	4,9225	0,5714	1,3562	0,3357	2,6592	2309,55
33001A06200206	0,0842	0	0	0,0842	0	42,1
33001A06200207	0,9253	0	0,1717	0,7536	0	582,84
33001A06200208	0,3311	0,0211	0,1685	0,1415	0	291,94
33001A06200209	0,2714	0,0455	0,1977	0,0282	0	292,29
33001A06200210	13,8085	2,5274	8,1982	2,4176	0,6653	13321,3
33001A06200211	9,2854	4,3827	3,1447	0,4496	1,3084	7942,87
33001A06200213	0,0027	0	0	0,0027	0	1,35
33001A06200214	0,0015	0	0,0015	0	0	1,8
33001A06200215	0,0622	0	0,0058	0,0564	0	35,16
33001A06200216	0,0516	0	0,0074	0,0442	0	30,98
33001A06200217	0,0253	0	0,0176	0,0077	0	24,97
33001A06200218	0,0825	0	0,0637	0,0188	0	85,84
33001A06200219	0,0681	0	0,0252	0,0429	0	51,69
33001A06200220	0,0224	0	0	0,0224	0	11,2
33001A06200221	0,0079	0	0	0,0079	0	3,95
33001A06200222	0,0135	0	0	0,0135	0	6,75
33001A06200223	0,0158	0	0	0,0158	0	7,9
33001A06200224	0,066	0	0	0,066	0	33
33001A06200225	0,0714	0	0	0,0714	0	35,7
33001A06200226	0,0486	0	0	0,0486	0	24,3
33001A06200227	0,0436	0	0	0,0436	0	21,8
33001A06200228	0,0755	0	0,019	0,0565	0	51,05
33001A06200229	0,1808	0	0	0,1808	0	90,4
33001A06200230	0,1091	0	0,0508	0,0583	0	90,11
33001A06200231	0,2657	0	0,0184	0,118	0,1293	81,08
33001A06200232	0,0324	0	0,0039	0,0285	0	18,93



Estado del documento

Original

Página 34 de 410

Dirección electrónica de validación CSV

<https://consultaCVS.asturias.es>

Código Seguro de Verificación (CSV)

15250363771023056621



Gobierno del Principado de Asturias
CONSEJERÍA DE MEDIO RURAL Y POLÍTICA AGRARIA

Referencia Catastral	Sup. Afectada por el fuego (ha)					Ayuda (€)
	Total	G1	G2	G3	G4	
33001A06200233	0,0879	0	0	0,0879	0	43,95
33001A06200234	0,0416	0	0	0,0416	0	20,8
33001A06200235	0,0611	0	0	0,0611	0	30,55
33001A06200236	0,0546	0	0	0,0546	0	27,3
33001A06200237	0,0616	0	0	0,0616	0	30,8
33001A06200238	0,0649	0	0	0,0649	0	32,45
33001A06200239	0,0821	0	0	0,0821	0	41,05
33001A06200240	0,0709	0	0	0,0709	0	35,45
33001A06200241	0,079	0	0	0,079	0	39,5
33001A06200242	0,0635	0	0	0,0635	0	31,75
33001A06200243	0,0459	0	0,0072	0,0387	0	27,99
33001A06200244	0,0362	0	0	0,0362	0	18,1
33001A06200245	0,2199	0	0	0,2199	0	109,95
33001A06200246	0,2044	0,03	0,1125	0,0619	0	192,95
33001A06200247	0,1756	0	0,1082	0,0674	0	163,54
33001A06200248	0,1404	0	0,1404	0	0	168,48
33001A06200249	0,1687	0,0453	0,0776	0,0458	0	156,79
33001A06200250	0,029	0	0,015	0,014	0	25
33001A06200251	0,0367	0	0,0106	0,0261	0	25,77
33001A06200252	0,0434	0,0025	0,0076	0,0333	0	28,02
33001A06200253	0,2251	0,0298	0,0922	0,1031	0	189,01
33001A06200254	0,2811	0,0962	0,0606	0,0869	0,0374	202,75
33001A06200255	4,729	2,5087	1,1808	0,3935	0,646	3871,54
33001A06200256	0,2735	0,0079	0,1249	0,1407	0	227,34
33001A06200257	0,1422	0	0,0042	0,138	0	74,04
33001A06200258	0,1338	0,0096	0,072	0,0522	0	121,14
33001A06200259	0,0551	0,0281	0,027	0	0	57,69
33001A06200260	0,1866	0	0,1218	0,0648	0	178,56
33001A06200261	0,0966	0	0	0,0966	0	48,3
33001A06200262	0,2272	0	0,0038	0,2234	0	116,26
33001A06200263	0,2082	0	0,0153	0,1929	0	114,81
33001A06200264	0,1567	0,0513	0,079	0,0264	0	154,17
33001A06200265	0,3532	0,0108	0,2119	0,1305	0	329,25
33001A06200266	0,1031	0,0224	0,0807	0	0	117
33001A06200267	0,0749	0	0,0516	0,0233	0	73,57
33001A06200268	0,0485	0,0042	0,032	0,0123	0	48,33
33001A06200269	0,4673	0	0,1662	0,3011	0	349,99
33001A06200270	0,0714	0	0,0301	0,0413	0	56,77
33001A06200271	0,5703	0	0,2522	0,3181	0	461,69
33001A06200272	0,2045	0,0168	0,0125	0,1752	0	117,72



Estado del documento

Original

Página 35 de 410

Dirección electrónica de validación CSV

<https://consultaCVS.asturias.es>

Código Seguro de Verificación (CSV)

15250363771023056621



Gobierno del Principado de Asturias
CONSEJERÍA DE MEDIO RURAL Y POLÍTICA AGRARIA

Referencia Catastral	Sup. Afectada por el fuego (ha)					Ayuda (€)
	Total	G1	G2	G3	G4	
33001A06200273	0,2698	0	0	0,2698	0	134,9
33001A06200274	0,2928	0,0144	0	0,2784	0	152,16
33001A06200275	0,4186	0,0859	0,0774	0,2553	0	297,84
33001A06200276	0,1092	0	0	0,1092	0	54,6
33001A06200277	0,1482	0	0	0,1482	0	74,1
33001A06200278	10,6328	0,5243	2,6493	7,4305	0,0287	7366,28
33001A06200279	0,2652	0,0142	0,0558	0,1952	0	177,34
33001A06200280	0,2244	0	0,0519	0,1725	0	148,53
33001A06200281	0,0543	0	0,003	0,0513	0	29,25
33001A06200282	0,0834	0	0,0139	0,0695	0	51,43
33001A06200283	0,2597	0	0,1284	0,1313	0	219,73
33001A06200284	0,2771	0	0,1652	0,1119	0	254,19
33001A06200285	0,0949	0	0,0691	0,0258	0	95,82
33001A06200286	0,0751	0	0	0,0751	0	37,55
33001A06200287	0,1076	0,0191	0,0033	0	0,0852	21,15
33001A06200288	0,2053	0	0,1177	0,0876	0	185,04
33001A06200289	6,5573	2,703	2,4103	0,0421	1,4019	5346,11
33001A06200290	0,0831	0	0,0831	0	0	99,72
33001A06200291	0,0761	0	0,0733	0,0028	0	89,36
33001A06200292	0,1105	0	0,0428	0,0677	0	85,21
33001A06200293	0,1288	0	0	0,1288	0	64,4
33001A06200294	0,1138	0	0	0,1138	0	56,9
33001A06200295	0,0556	0	0	0,0556	0	27,8
33001A06200296	0,074	0	0	0,074	0	37
33001A06200297	0,0294	0	0	0,0294	0	14,7
33001A06200298	0,2464	0	0	0,2464	0	123,2
33001A06200299	0,0436	0	0	0,0436	0	21,8
33001A06200300	0,0372	0,0084	0,0125	0,0163	0	30,71
33001A06200301	0,0062	0	0	0,0062	0	3,1
33001A06200302	0,0227	0,0096	0,0041	0,009	0	18,06
33001A06200303	0,047	0,0177	0,012	0,0173	0	38,98
33001A06200304	0,0427	0,0179	0,0109	0,0139	0	36,14
33001A06200306	0,0177	0,0036	0,0091	0,005	0	16,66
33001A06200307	0,0233	0,0056	0,0177	0	0	26,28
33001A06200308	0,029	0	0,0194	0,0096	0	28,08
33001A06200309	0,0262	0	0,02	0,0062	0	27,1
33001A06200310	0,0233	0	0,0138	0,0095	0	21,31
33001A06200311	0,0181	0	0,0077	0,0104	0	14,44
33001A06200312	0,0253	0	0	0,0253	0	12,65
33001A06200313	0,0093	0	0	0,0093	0	4,65



Estado del documento

Original

Página 36 de 410

Dirección electrónica de validación CSV

<https://consultaCVS.asturias.es>

Código Seguro de Verificación (CSV)

15250363771023056621



Gobierno del Principado de Asturias
CONSEJERÍA DE MEDIO RURAL Y POLÍTICA AGRARIA

Referencia Catastral	Sup. Afectada por el fuego (ha)					Ayuda (€)
	Total	G1	G2	G3	G4	
33001A06200315	0,0084	0,0047	0,0037	0	0	8,67
33001A06200316	0,1149	0,0282	0,0352	0,0515	0	93,37
33001A06200317	0,0723	0	0,0389	0,0334	0	63,38
33001A06200318	0,0911	0,0048	0	0,0863	0	47,47
33001A06200319	0,0101	0	0	0,0101	0	5,05
33001A06200320	0,0398	0,0134	0,016	0,0104	0	36,46
33001A06200323	0,0276	0,0071	0,0178	0,0027	0	29,1
33001A06200324	0,1888	0	0,0247	0,1641	0	111,69
33001A06200325	0,059	0	0,0094	0,0496	0	36,08
33001A06200326	0,1674	0	0	0,1674	0	83,7
33001A06200327	0,0458	0	0	0,0458	0	22,9
33001A06200328	0,0289	0	0	0,0289	0	14,45
33001A06200329	0,0847	0	0	0,0847	0	42,35
33001A06200330	0,0231	0	0	0,0231	0	11,55
33001A06200331	0,0415	0	0	0,0415	0	20,75
33001A06200332	0,0383	0	0	0,0383	0	19,15
33001A06200333	0,0307	0	0	0,0307	0	15,35
33001A06200334	0,0365	0	0	0,0365	0	18,25
33001A06200335	0,0143	0	0,0063	0,008	0	11,56
33001A06200336	0,0219	0	0	0,0219	0	10,95
33001A06200337	0,0336	0	0	0,0336	0	16,8
33001A06200338	0,0425	0	0	0,0425	0	21,25
33001A06200339	0,0238	0	0	0,0238	0	11,9
33001A06200340	0,09	0	0	0,09	0	45
33001A06200341	0,0458	0	0,0084	0,0374	0	28,78
33001A06200342	0,0694	0	0	0,0694	0	34,7
33001A06200343	0,0637	0	0	0,0637	0	31,85
33001A06200344	0,0424	0	0,0072	0,0352	0	26,24
33001A06200345	0,0537	0	0,0028	0,0509	0	28,81
33001A06200346	0,1479	0	0,0247	0,1232	0	91,24
33001A06200347	0,0457	0,0206	0,0208	0,0043	0	45,65
33001A06200348	0,0262	0	0,0101	0,0161	0	20,17
33001A06200349	0,0642	0	0,0227	0,0415	0	47,99
33001A06200350	0,048	0	0	0,048	0	24
33001A06200351	0,045	0	0,0105	0,0345	0	29,85
33001A06200352	0,1033	0	0,0336	0,0697	0	75,17
33001A06200353	0,1004	0	0,0374	0,063	0	76,38
33001A06200354	0,0354	0	0	0,0354	0	17,7
33001A06200355	0,0533	0	0,0325	0,0208	0	49,4
33001A06200356	0,0721	0	0,0302	0,0419	0	57,19



Gobierno del Principado de Asturias
CONSEJERÍA DE MEDIO RURAL Y POLÍTICA AGRARIA

Referencia Catastral	Sup. Afectada por el fuego (ha)					Ayuda (€)
	Total	G1	G2	G3	G4	
33001A06200357	0,0298	0	0,0162	0,0136	0	26,24
33001A06200358	0,0207	0	0	0,0207	0	10,35
33001A06200359	0,0364	0	0	0,0364	0	18,2
33001A06200360	0,0541	0	0,038	0,0161	0	53,65
33001A06200361	0,0425	0,0054	0,0371	0	0	49,38
33001A06200362	0,0583	0	0,0056	0,0527	0	33,07
33001A06200363	0,0267	0	0	0,0267	0	13,35
33001A06200364	0,0547	0,0044	0,0334	0,0169	0	52,49
33001A06200365	0,0466	0,0135	0,0262	0,0069	0	47,04
33001A06200366	0,0378	0	0	0,0378	0	18,9
33001A06200367	0,1107	0,0578	0,0243	0,0286	0	95,48
33001A06200368	0,0575	0,0213	0,0275	0,0087	0	56,52
33001A06200369	0,0025	0	0	0,0025	0	1,25
33001A06200373	0,0101	0,0063	0,0038	0	0	10,23
33001A06200374	0,0009	0,0009	0	0	0	0,81
33001A06200385	0,0934	0,0137	0,0389	0,0052	0,0356	61,61
33001A06200386	0,0001	0,0001	0	0	0	0,09
33001A06200387	0,0245	0,0186	0,0059	0	0	23,82
33001A06200389	0,0153	0,0045	0,0108	0	0	17,01
33001A06200390	0,046	0,0141	0,0187	0,0132	0	41,73
33001A06200391	0,0257	0,0079	0,0086	0,0092	0	22,03
33001A06200392	0,014	0,0075	0,0065	0	0	14,55
33001A06200393	0,064	0,0112	0,0239	0,0289	0	53,21
33001A06200394	0,0235	0	0,0235	0	0	28,2
33001A06200395	0,1356	0	0,0241	0,1115	0	84,67
33001A06200396	0,0603	0	0,0603	0	0	72,36
33001A06200397	0,043	0	0,0364	0,0066	0	46,98
33001A06200398	0,0418	0	0,0213	0,0205	0	35,81
33001A06200399	0,2074	0	0,1029	0,1045	0	175,73
33001A06200400	0,0871	0	0,0626	0,0245	0	87,37
33001A06200401	0,0628	0	0,0063	0,0565	0	35,81
33001A06200402	0,1173	0	0,0456	0,0717	0	90,57
33001A06200403	0,1201	0,0124	0,0669	0,0408	0	111,84
33001A06200404	0,0194	0,0078	0,0048	0,0068	0	16,18
33001A06200405	0,0305	0	0,0127	0,0178	0	24,14
33001A06200406	0,2058	0,0531	0,0933	0,0594	0	189,45
33001A06200407	0,0214	0	0,0111	0,0103	0	18,47
33001A06200408	0,066	0	0,0088	0,0572	0	39,16
33001A06200409	0,0829	0,0039	0	0,079	0	43,01
33001A06200410	0,096	0	0	0,096	0	48



Estado del documento

Original

Página 38 de 410

Dirección electrónica de validación CSV

<https://consultaCVS.asturias.es>

Código Seguro de Verificación (CSV)

15250363771023056621



Gobierno del Principado de Asturias
CONSEJERÍA DE MEDIO RURAL Y POLÍTICA AGRARIA

Referencia Catastral	Sup. Afectada por el fuego (ha)					Ayuda (€)
	Total	G1	G2	G3	G4	
33001A06200411	0,1764	0,0127	0,0063	0,1574	0	97,69
33001A06200412	0,0573	0,005	0,0099	0,0424	0	37,58
33001A06200413	0,0718	0	0	0,0718	0	35,9
33001A06200414	0,0558	0,0049	0,003	0,0479	0	31,96
33001A06200415	0,0426	0,0069	0,0118	0,0239	0	32,32
33001A06200416	0,0799	0	0,0028	0,0771	0	41,91
33001A06200417	0,069	0	0,0033	0,0657	0	36,81
33001A06200418	0,0841	0,0056	0,0272	0,0513	0	63,33
33001A06200419	0,2374	0,0299	0,0649	0,1297	0,0129	169,64
33001A06200420	0,1326	0,0129	0,0198	0,0965	0,0034	83,62
33001A06200421	0,1262	0,0082	0	0,118	0	66,38
33001A06200422	0,0945	0,0083	0	0,0862	0	50,57
33001A06200423	0,0376	0	0	0,0376	0	18,8
33001A06200424	0,0792	0,0073	0	0,0719	0	42,52
33001A06200425	0,17	0,0093	0	0,1607	0	88,72
33001A06200426	0,157	0,0094	0	0,1476	0	82,26
33001A06200427	0,107	0,0059	0	0,1011	0	55,86
33001A06200428	0,1347	0,0062	0	0,1285	0	69,83
33001A06200429	0,14	0,0091	0	0,1309	0	73,64
33001A06200430	0,1649	0,0102	0	0,1547	0	86,53
33001A06200431	0,2236	0,0167	0	0,2069	0	118,48
33001A06200432	0,1464	0	0,0267	0,1197	0	91,89
33001A06200433	0,1404	0,0139	0,044	0,0825	0	106,56
33001A06200434	0,0644	0,0038	0,0259	0,0347	0	51,85
33001A06200435	0,1232	0	0,048	0,0752	0	95,2
33001A06200436	0,1234	0,0151	0	0,1083	0	67,74
33001A06200437	0,0538	0,0044	0,0025	0,0469	0	30,41
33001A06200438	0,1181	0,0167	0	0,1014	0	65,73
33001A06200439	0,0576	0	0,0074	0,0502	0	33,98
33001A06200440	0,0252	0	0,0122	0,013	0	21,14
33001A06200441	0,0243	0	0,0137	0,0106	0	21,74
33001A06200442	0,0547	0	0,0263	0,0284	0	45,76
33001A06200443	0,0314	0	0	0,0314	0	15,7
33001A06200444	0,0717	0	0,0094	0,0623	0	42,43
33001A06200445	0,0738	0	0,033	0,0408	0	60
33001A06200446	0,0387	0	0,0387	0	0	46,44
33001A06200447	0,0334	0,0167	0,0139	0,0028	0	33,11
33001A06200448	0,1829	0,0568	0,0276	0,0985	0	133,49
33001A06200449	0,0666	0,0241	0,0281	0,0144	0	62,61
33001A06200450	0,0329	0,0051	0	0,0278	0	18,49



Estado del documento

Original

Página 39 de 410

Dirección electrónica de validación CSV

<https://consultaCVS.asturias.es>

Código Seguro de Verificación (CSV)

15250363771023056621



Gobierno del Principado de Asturias
CONSEJERÍA DE MEDIO RURAL Y POLÍTICA AGRARIA

Referencia Catastral	Sup. Afectada por el fuego (ha)					Ayuda (€)
	Total	G1	G2	G3	G4	
33001A06200451	0,0526	0	0	0,0526	0	26,3
33001A06200452	0,1049	0	0	0,1049	0	52,45
33001A06200453	0,1183	0	0	0,1183	0	59,15
33001A06200454	0,1632	0,0047	0	0,1585	0	83,48
33001A06200455	0,0919	0	0	0,0919	0	45,95
33001A06200456	0,0457	0,0041	0	0,0416	0	24,49
33001A06200457	0,0756	0	0	0,0756	0	37,8
33001A06200458	0,0263	0	0,003	0,0233	0	15,25
33001A06200459	0,0252	0,0171	0	0,0081	0	19,44
33001A06200460	0,04	0,013	0,009	0,018	0	31,5
33001A06200461	0,1393	0,0531	0,0122	0,074	0	99,43
33001A06200462	0,0957	0	0,0355	0,0602	0	72,7
33001A06200463	0,0598	0	0,0285	0,0313	0	49,85
33001A06200464	0,0479	0	0,028	0,0199	0	43,55
33001A06200465	0,0567	0	0,0446	0,0121	0	59,57
33001A06200466	0,1219	0,0055	0,1027	0,0137	0	135,04
33001A06200467	0,2635	0	0	0,2309	0,0326	115,45
33001A06200468	0,1751	0	0	0,1456	0,0295	72,8
33001A06200469	0,2902	0,008	0,0761	0,2061	0	201,57
33001A06200470	0,0857	0	0	0,0857	0	42,85
33001A06200471	0,0829	0,0075	0,0333	0,0421	0	67,76
33001A06200472	0,1113	0	0	0,1113	0	55,65
33001A06200473	0,1391	0	0,0191	0,12	0	82,92
33001A06200474	0,0512	0	0	0,0512	0	25,6
33001A06200475	9,2092	1,4138	2,7221	4,667	0,4063	6872,44
33001A06200476	0,2547	0,0174	0,0367	0,2006	0	160
33001A06200477	0,5755	0	0,2613	0,2968	0,0174	461,96
33001A06200478	0,1778	0	0	0,1709	0,0069	85,45
33001A06200479	0,5649	0,0387	0,2756	0,2506	0	490,85
33001A06200480	0,7786	0,2335	0,0865	0	0,4586	313,95
33001A06200481	9,55	5,854	0,5369	0,1444	3,0147	5985,08
33001A06200487	0,062	0	0,0227	0,0393	0	46,89
33001A06200488	0,0272	0	0	0,0272	0	13,6
33001A06200489	0,0519	0	0,004	0,0479	0	28,75
33001A06200491	0,0464	0,0194	0,027	0	0	49,86
33001A06200495	0,0023	0,0023	0	0	0	2,07
33001A06210142	3,139	1,2071	0,6773	0,5985	0,6561	2198,4
33001A06210202	1,7843	0,2627	0,7119	0,8097	0	1495,56
33001A06210203	1,3526	0,614	0,7386	0	0	1438,92
33001A06210205	1,4083	0	0,5503	0,858	0	1089,36



Estado del documento

Original

Página 40 de 410

Dirección electrónica de validación CSV

<https://consultaCVS.asturias.es>

Código Seguro de Verificación (CSV)

15250363771023056621



Gobierno del Principado de Asturias
CONSEJERÍA DE MEDIO RURAL Y POLÍTICA AGRARIA

Referencia Catastral	Sup. Afectada por el fuego (ha)					Ayuda (€)
	Total	G1	G2	G3	G4	
33001A06210214	0,048	0	0,0256	0,0224	0	41,92
33001A06210278	0,1682	0	0,147	0,0212	0	187
33001A06210283	0,0345	0	0,0345	0	0	41,4
33001A06210286	0,0705	0,0324	0,0381	0	0	74,88
33001A06211278	1,7894	0	1,0191	0,7529	0,0174	1599,37
33001A06212205	1,3007	0,0329	0,1929	1,0749	0	798,54
33001A06212278	0,3024	0	0,0083	0,2941	0	157,01
33001A06300003	0,0149	0	0	0	0,0149	0
33001A06300005	0,0369	0	0	0,0215	0,0154	10,75
33001A06300006	0,0182	0	0	0,0182	0	9,1
33001A06300007	0,1539	0	0,0512	0,0486	0,0541	85,74
33001A06300008	0,0838	0	0,0606	0,0232	0	84,32
33001A06300009	0,0404	0	0,0228	0,0176	0	36,16
33001A06300010	0,3178	0	0,0239	0,2939	0	175,63
33001A06300011	0,0663	0	0,0595	0,0068	0	74,8
33001A06300012	0,0671	0	0,0379	0,0292	0	60,08
33001A06300013	0,0591	0	0,0208	0,0383	0	44,11
33001A06300014	0,0247	0	0	0,0247	0	12,35
33001A06300015	0,0265	0	0	0,0265	0	13,25
33001A06300016	0,1114	0,0136	0,018	0,0798	0	73,74
33001A06300017	0,0742	0	0	0,0742	0	37,1
33001A06300032	0,0018	0	0	0	0,0018	0
33001A06300033	0,0242	0	0,0121	0	0,0121	14,52
33001A06300034	0,0022	0	0	0	0,0022	0
33001A06300035	0,0176	0,0049	0,0072	0	0,0055	13,05
33001A06300036	0,0166	0,0055	0,0028	0	0,0083	8,31
33001A06300037	0,0323	0,011	0,0068	0	0,0145	18,06
33001A06300038	0,0141	0	0,0141	0	0	16,92
33001A06300039	0,0209	0,0063	0,0146	0	0	23,19
33001A06300040	0,0034	0	0,0034	0	0	4,08
33001A06300041	0,1464	0,0115	0,1297	0,0052	0	168,59
33001A06300042	0,0312	0	0,0312	0	0	37,44
33001A06300043	0,0826	0	0,0794	0,0032	0	96,88
33001A06300044	0,0803	0	0,021	0,0593	0	54,85
33001A06300045	0,0372	0	0,0372	0	0	44,64
33001A06300046	0,0831	0	0,0674	0,0109	0,0048	86,33
33001A06300047	0,1806	0,006	0,0585	0,1031	0,013	127,15
33001A06300048	0,036	0,0153	0,0134	0,0073	0	33,5
33001A06300049	0,0215	0,0079	0,0136	0	0	23,43
33001A06300050	0,0206	0,0058	0,0117	0,0031	0	20,81



Estado del documento

Original

Página 41 de 410

Dirección electrónica de validación CSV

<https://consultaCVS.asturias.es>

Código Seguro de Verificación (CSV)

15250363771023056621



Gobierno del Principado de Asturias
CONSEJERÍA DE MEDIO RURAL Y POLÍTICA AGRARIA

Referencia Catastral	Sup. Afectada por el fuego (ha)					Ayuda (€)
	Total	G1	G2	G3	G4	
33001A06300051	0,0256	0,0034	0,0129	0,0093	0	23,19
33001A06300052	0,0825	0,0147	0,0572	0,0106	0	87,17
33001A06300053	0,1261	0	0,0053	0,1208	0	66,76
33001A06300054	0,0186	0	0,0045	0,0141	0	12,45
33001A06300055	0,0332	0	0,0117	0,0215	0	24,79
33001A06300056	0,0766	0,0189	0,0106	0,0471	0	53,28
33001A06300057	0,0396	0,0287	0,0109	0	0	38,91
33001A06300058	0,0651	0,0317	0,0193	0,0141	0	58,74
33001A06300059	0,1259	0,0388	0,0603	0,0268	0	120,68
33001A06300060	0,0328	0,02	0,0128	0	0	33,36
33001A06300061	0,0731	0,0311	0,0253	0,0167	0	66,7
33001A06300062	0,0905	0,0275	0,0365	0,0265	0	81,8
33001A06300063	0,1507	0	0,0659	0,0848	0	121,48
33001A06300064	0,0435	0	0,0043	0,0392	0	24,76
33001A06300065	0,0236	0	0	0,0236	0	11,8
33001A06300066	0,02	0	0	0,02	0	10
33001A06300067	0,0463	0	0	0,0463	0	23,15
33001A06300068	0,0182	0	0	0,0182	0	9,1
33001A06300069	0,0203	0	0	0,0203	0	10,15
33001A06300070	0,0828	0	0	0,0828	0	41,4
33001A06300071	0,8688	0,1623	0,2639	0,4426	0	684,05
33001A06300072	1,8172	0,0107	0,1524	1,6541	0	1019,56
33001A06300073	0,3667	0,0324	0,0422	0,2921	0	225,85
33001A06300074	0,3526	0,0397	0,1819	0,131	0	319,51
33001A06300075	0,012	0	0	0,012	0	6
33001A06300076	0,0167	0	0	0,0167	0	8,35
33001A06300077	0,0362	0	0,0062	0,03	0	22,44
33001A06300078	0,0273	0,0048	0,0103	0,0122	0	22,78
33001A06300079	0,0375	0,0085	0,0137	0,0153	0	31,74
33001A06300080	0,3071	0	0,0064	0,3007	0	158,03
33001A06300081	0,095	0	0,0146	0,0804	0	57,72
33001A06300082	0,0318	0	0,0293	0,0025	0	36,41
33001A06300083	0,0326	0	0,0075	0,0251	0	21,55
33001A06300084	0,0163	0	0,0129	0,0034	0	17,18
33001A06300085	0,0137	0	0,0137	0	0	16,44
33001A06300086	0,0171	0	0,0137	0,0034	0	18,14
33001A06300087	0,0263	0	0,0201	0,0062	0	27,22
33001A06300088	0,0185	0	0,0034	0,0151	0	11,63
33001A06300089	0,0326	0	0,0148	0,0178	0	26,66
33001A06300090	0,0403	0	0,0325	0,0078	0	42,9



Estado del documento

Original

Página 42 de 410

Dirección electrónica de validación CSV

<https://consultaCVS.asturias.es>

Código Seguro de Verificación (CSV)

15250363771023056621



Gobierno del Principado de Asturias
CONSEJERÍA DE MEDIO RURAL Y POLÍTICA AGRARIA

Referencia Catastral	Sup. Afectada por el fuego (ha)					Ayuda (€)
	Total	G1	G2	G3	G4	
33001A06300091	0,0545	0	0,0395	0,015	0	54,9
33001A06300092	0,0183	0,0046	0,0137	0	0	20,58
33001A06300093	0,079	0	0,0455	0,0335	0	71,35
33001A06300094	2,285	0,0665	0,4647	1,7538	0	1494,39
33001A06300095	0,1146	0,0164	0,031	0,0672	0	85,56
33001A06300096	0,0436	0,0284	0	0,0152	0	33,16
33001A06300097	0,0793	0,0203	0,0412	0,0178	0	76,61
33001A06300098	0,1236	0	0,0473	0,0763	0	94,91
33001A06300099	0,0576	0	0,0164	0,0412	0	40,28
33001A06300100	0,1202	0	0	0,1202	0	60,1
33001A06300101	0,1166	0	0,1128	0,0038	0	137,26
33001A06300102	0,1326	0,0066	0,1068	0,0192	0	143,7
33001A06300103	0,0843	0,0166	0,0635	0,0042	0	93,24
33001A06300104	0,0727	0,0218	0,0478	0,0031	0	78,53
33001A06300105	0,0948	0,0362	0,0511	0,0075	0	97,65
33001A06300106	0,0333	0	0,0333	0	0	39,96
33001A06300107	0,1652	0,0478	0,1174	0	0	183,9
33001A06300108	0,0807	0,0327	0,043	0,005	0	83,53
33001A06300109	0,083	0,0323	0,0353	0,0105	0,0049	76,68
33001A06300110	0,1445	0,0424	0,0605	0,0114	0,0302	116,46
33001A06300111	0,0389	0,0087	0,0302	0	0	44,07
33001A06300112	0,0246	0	0,022	0	0,0026	26,4
33001A06300113	0,0149	0	0,0025	0	0,0124	3
33001A06300114	0,0231	0,0043	0,0188	0	0	26,43
33001A06300115	0,0335	0	0,0198	0,0035	0,0102	25,51
33001A06300116	0,0048	0	0	0	0,0048	0
33001A06300117	0,0064	0	0	0	0,0064	0
33001A06300118	0,0417	0	0,0417	0	0	50,04
33001A06300119	0,0261	0	0,0231	0	0,003	27,72
33001A06300120	0,0213	0	0,0213	0	0	25,56
33001A06300121	0,009	0	0,009	0	0	10,8
33001A06300122	0,145	0	0,1177	0	0,0273	141,24
33001A06300123	0,1264	0	0,0968	0	0,0296	116,16
33001A06300124	0,0128	0	0	0	0,0128	0
33001A06300125	0,0238	0	0,0208	0	0,003	24,96
33001A06300136	0,0473	0	0,0268	0	0,0205	32,16
33001A06300154	0,0368	0	0	0	0,0368	0
33001A06300155	0,0722	0,0244	0	0	0,0478	21,96
33001A06300156	0,0717	0,0081	0	0	0,0636	7,29
33001A06300163	0,0148	0,0148	0	0	0	13,32



Gobierno del Principado de Asturias
CONSEJERÍA DE MEDIO RURAL Y POLÍTICA AGRARIA

Referencia Catastral	Sup. Afectada por el fuego (ha)					Ayuda (€)
	Total	G1	G2	G3	G4	
33001A06300166	0,0237	0,0075	0,0162	0	0	26,19
33001A06300167	0,0351	0	0,0351	0	0	42,12
33001A06300168	0,0378	0,0235	0,0143	0	0	38,31
33001A06300170	0,0196	0,0196	0	0	0	17,64
33001A06300171	0,0083	0,0083	0	0	0	7,47
33001A06300172	0,0202	0,0202	0	0	0	18,18
33001A06300173	0,0225	0,0225	0	0	0	20,25
33001A06300174	0,0191	0,0191	0	0	0	17,19
33001A06300175	0,0157	0,0157	0	0	0	14,13
33001A06300176	0,197	0,1346	0,034	0	0,0284	161,94
33001A06300177	0,04	0	0,04	0	0	48
33001A06300178	0,0873	0	0,0627	0,0246	0	87,54
33001A06300179	0,0709	0,0274	0,0435	0	0	76,86
33001A06300180	0,0769	0,0188	0,0415	0,0166	0	75,02
33001A06300181	0,0925	0	0,0238	0,0687	0	62,91
33001A06300182	0,3533	0	0,0128	0,3405	0	185,61
33001A06300183	0,2423	0,0329	0,1474	0,062	0	237,49
33001A06300184	0,4638	0,0033	0,1436	0,3169	0	333,74
33001A06300185	0,1211	0	0,017	0,1041	0	72,45
33001A06300187	0,4281	0,0374	0,2786	0,1121	0	424,03
33001A06300188	0,1495	0	0,1495	0	0	179,4
33001A06300189	0,0491	0	0,0491	0	0	58,92
33001A06300190	0,1015	0	0,0674	0,0341	0	97,93
33001A06300191	0,0757	0	0,0244	0,0513	0	54,93
33001A06300192	0,2734	0,0556	0,1781	0,0397	0	283,61
33001A06300193	0,2592	0	0,1252	0,134	0	217,24
33001A06300194	0,413	0,1876	0,2254	0	0	439,32
33001A06300196	0,744	0,3908	0,2158	0,1349	0,0025	678,13
33001A06300197	0,2816	0,0298	0,1805	0,0713	0	279,07
33001A06300198	0,4852	0,0621	0,222	0,2011	0	422,84
33001A06300199	0,4365	0	0,1731	0,2634	0	339,42
33001A06300200	0,1969	0	0,0699	0,127	0	147,38
33001A06300202	0,6498	0,4382	0,1926	0	0,019	625,5
33001A06300208	0,0724	0,0026	0,0698	0	0	86,1
33001A06300209	0,0481	0,0316	0	0,0165	0	36,69
33001A06300210	0,0706	0,0383	0,0224	0,0099	0	66,3
33001A06300211	0,059	0,0219	0	0,0371	0	38,26
33001A06300212	0,255	0	0,0782	0,1768	0	182,24
33001A06300213	0,1504	0	0,0162	0,1342	0	86,54
33001A06300214	0,2782	0,0341	0,1785	0,0656	0	277,69



Estado del documento

Original

Página 44 de 410

Dirección electrónica de validación CSV

<https://consultaCVS.asturias.es>

Código Seguro de Verificación (CSV)

15250363771023056621



Gobierno del Principado de Asturias
CONSEJERÍA DE MEDIO RURAL Y POLÍTICA AGRARIA

Referencia Catastral	Sup. Afectada por el fuego (ha)					Ayuda (€)
	Total	G1	G2	G3	G4	
33001A06300215	0,2065	0	0,0523	0,1542	0	139,86
33001A06300216	0,1353	0,0289	0,0556	0,0508	0	118,13
33001A06300217	0,088	0	0	0,088	0	44
33001A06300218	0,1191	0	0,0279	0,0912	0	79,08
33001A06300219	0,1366	0	0,1039	0,0327	0	141,03
33001A06300220	0,0655	0	0,0655	0	0	78,6
33001A06300222	0,0047	0	0,0047	0	0	5,64
33001A06300223	0,0215	0	0,0215	0	0	25,8
33001A06300224	0,0086	0	0,0086	0	0	10,32
33001A06300225	0,0431	0	0,0242	0,0123	0,0066	35,19
33001A06300226	0,0285	0	0,0173	0	0,0112	20,76
33001A06300227	0,0276	0	0,0165	0	0,0111	19,8
33001A06300228	0,0227	0	0,012	0,0107	0	19,75
33001A06300229	0,0143	0	0	0,0143	0	7,15
33001A06300234	0,001	0,001	0	0	0	0,9
33001A06300235	0,0264	0,0264	0	0	0	23,76
33001A06300236	0,036	0,036	0	0	0	32,4
33001A06300237	0,0064	0	0,0064	0	0	7,68
33001A06300238	0,0181	0	0,0181	0	0	21,72
33001A06300239	0,0254	0	0,0254	0	0	30,48
33001A06300240	0,0568	0	0,0111	0,0457	0	36,17
33001A06300241	0,0694	0	0,025	0,0444	0	52,2
33001A06300242	0,0231	0	0	0,0231	0	11,55
33001A06300243	0,0192	0	0	0,0192	0	9,6
33001A06300244	0,0024	0	0,0024	0	0	2,88
33001A06300245	0,0139	0	0,0036	0,0103	0	9,47
33001A06300246	0,0021	0	0,0021	0	0	2,52
33001A06300247	0,0258	0	0,0258	0	0	30,96
33001A06300248	0,0461	0	0,0151	0,031	0	33,62
33001A06300249	0,0139	0	0,0002	0	0,0137	0,24
33001A06300250	0,0286	0	0,0251	0	0,0035	30,12
33001A06300251	0,0219	0	0	0,0072	0,0147	3,6
33001A06300252	0,0641	0	0,0282	0,006	0,0299	36,84
33001A06300253	0,0229	0	0,0229	0	0	27,48
33001A06300254	0,0684	0	0,0427	0,0257	0	64,09
33001A06300255	0,0449	0	0,0033	0,0391	0,0025	23,51
33001A06300256	0,0117	0	0	0,0035	0,0082	1,75
33001A06300257	0,0194	0	0	0	0,0194	0
33001A06300258	0,0009	0	0,0004	0	0,0005	0,48
33001A06300259	0,0025	0	0	0	0,0025	0



Gobierno del Principado de Asturias
CONSEJERÍA DE MEDIO RURAL Y POLÍTICA AGRARIA

Referencia Catastral	Sup. Afectada por el fuego (ha)					Ayuda (€)
	Total	G1	G2	G3	G4	
33001A06300260	0,0041	0	0	0	0,0041	0
33001A06300261	0,034	0	0,0247	0	0,0093	29,64
33001A06300262	0,0914	0	0,0174	0,0685	0,0055	55,13
33001A06300263	0,1441	0	0,0439	0,1002	0	102,78
33001A06300264	0,0808	0	0,0574	0,0234	0	80,58
33001A06300265	0,1942	0	0,1277	0,0665	0	186,49
33001A06300266	0,0613	0	0	0,0613	0	30,65
33001A06300267	0,0546	0	0,0078	0,0468	0	32,76
33001A06300268	0,0254	0	0	0,0254	0	12,7
33001A06300269	0,0192	0	0,0026	0,0166	0	11,42
33001A06300270	0,116	0	0,0354	0,0104	0,0702	47,68
33001A06300271	0,0213	0	0,0075	0	0,0138	9
33001A06300272	0,0562	0	0,0482	0,008	0	61,84
33001A06300273	0,0724	0,0203	0,0314	0,0165	0,0042	64,2
33001A06300274	0,0503	0,0151	0	0,0131	0,0221	20,14
33001A06300275	0,0355	0	0	0,0258	0,0097	12,9
33001A06300276	0,0073	0	0	0,0073	0	3,65
33001A06300277	0,0042	0	0	0,0042	0	2,1
33001A06300278	0,0148	0	0	0,0148	0	7,4
33001A06300279	0,004	0	0	0,004	0	2
33001A06300280	0,0023	0	0	0,0023	0	1,15
33001A06300281	0,0021	0	0	0,0021	0	1,05
33001A06300282	0,0054	0	0	0,0054	0	2,7
33001A06300283	0,0147	0,0099	0	0,0048	0	11,31
33001A06300286	0,0022	0	0	0	0,0022	0
33001A06300287	0,028	0	0	0	0,028	0
33001A06300288	0,027	0,0103	0,0167	0	0	29,31
33001A06300289	0,0681	0,0172	0,0509	0	0	76,56
33001A06300290	0,2683	0,0473	0,1084	0,0884	0,0242	216,85
33001A06300291	0,0564	0	0	0,0313	0,0251	15,65
33001A06300292	0,1345	0	0,014	0,0486	0,0719	41,1
33001A06300293	0,1733	0	0,0362	0,1371	0	111,99
33001A06300294	0,1515	0,0136	0,1115	0,0264	0	159,24
33001A06300295	0,0594	0,0455	0,0139	0	0	57,63
33001A06300296	0,1319	0,0176	0,0614	0,0529	0	115,97
33001A06300297	0,2251	0	0,114	0,0679	0,0432	170,75
33001A06300298	0,4564	0,0251	0,0628	0,0345	0,334	115,2
33001A06300299	0,2151	0	0,1215	0,0936	0	192,6
33001A06300300	0,0685	0	0	0,0685	0	34,25
33001A06300301	0,0436	0	0	0,0436	0	21,8



Estado del documento

Original

Página 46 de 410

Dirección electrónica de validación CSV

<https://consultaCVS.asturias.es>

Código Seguro de Verificación (CSV)

15250363771023056621



Gobierno del Principado de Asturias
CONSEJERÍA DE MEDIO RURAL Y POLÍTICA AGRARIA

Referencia Catastral	Sup. Afectada por el fuego (ha)					Ayuda (€)
	Total	G1	G2	G3	G4	
33001A06300303	0,6143	0,0539	0,0925	0,1688	0,2991	243,91
33001A06300304	0,3529	0,1325	0,1398	0,0806	0	327,31
33001A06300305	0,1116	0,0348	0,0521	0,0247	0	106,19
33001A06300306	0,0411	0	0	0,0411	0	20,55
33001A06300307	0,1288	0	0,0395	0,0893	0	92,05
33001A06300308	0,0744	0	0	0,0744	0	37,2
33001A06300309	0,2413	0,0598	0,0174	0,1342	0,0299	141,8
33001A06300310	0,081	0	0	0,081	0	40,5
33001A06300311	0,0915	0	0	0,0915	0	45,75
33001A06300312	0,3931	0	0,2268	0,1663	0	355,31
33001A06300313	0,1965	0	0,0429	0,1536	0	128,28
33001A06300314	0,292	0,0419	0,1133	0,1368	0	242,07
33001A06300316	0,57	0	0,4327	0,1373	0	587,89
33001A06300317	0,1728	0	0,0599	0,1129	0	128,33
33001A06300319	13,7157	0,2898	2,8037	10,6222	0	8936,36
33001A06300326	0,4605	0,1425	0,0892	0,2005	0,0283	335,54
33001A06300327	0,5443	0,0559	0,2183	0,2701	0	447,32
33001A06300328	0,6052	0,0256	0,3102	0,2694	0	529,98
33001A06300330	0,5956	0,0674	0,3087	0,2195	0	540,85
33001A06300331	0,3175	0,0523	0,2297	0,0355	0	340,46
33001A06300333	0,1675	0	0,0724	0,0951	0	134,43
33001A06300334	0,4741	0	0,2235	0,2506	0	393,5
33001A06300335	0,2417	0	0,1062	0,1355	0	195,19
33001A06300336	0,151	0,0708	0,0436	0	0,0366	116,04
33001A06300337	0,0606	0	0	0	0,0606	0
33001A06300338	0,5067	0	0,1615	0,1068	0,2384	247,2
33001A06300339	0,167	0,0207	0,1221	0,013	0,0112	171,65
33001A06300341	0,2653	0	0,214	0,0513	0	282,45
33001A06300342	0,0972	0	0,0119	0,0853	0	56,93
33001A06300343	0,1712	0	0,1312	0,0152	0,0248	165,04
33001A06300344	0,1806	0	0,0444	0,1362	0	121,38
33001A06300345	0,229	0	0,0628	0,1662	0	158,46
33001A06300346	0,8751	0,04	0,4851	0,35	0	793,12
33001A06300347	0,1578	0,0185	0,0501	0,0892	0	121,37
33001A06300348	0,2002	0	0,0038	0,1964	0	102,76
33001A06300349	0,1468	0	0	0,1468	0	73,4
33001A06300350	0,1603	0,0711	0,0892	0	0	171,03
33001A06300351	0,0788	0,0488	0	0,03	0	58,92
33001A06300352	0,0691	0,0153	0,0538	0	0	78,33
33001A06300353	0,0635	0,0576	0,0059	0	0	58,92



Estado del documento

Original

Página 47 de 410

Dirección electrónica de validación CSV

<https://consultaCVS.asturias.es>

Código Seguro de Verificación (CSV)

15250363771023056621



Gobierno del Principado de Asturias
CONSEJERÍA DE MEDIO RURAL Y POLÍTICA AGRARIA

Referencia Catastral	Sup. Afectada por el fuego (ha)					Ayuda (€)
	Total	G1	G2	G3	G4	
33001A06300354	0,0485	0,021	0,0275	0	0	51,9
33001A06300355	0,1503	0,0848	0,0425	0	0,023	127,32
33001A06300356	0,0361	0,0202	0	0	0,0159	18,18
33001A06300357	0,0344	0,0344	0	0	0	30,96
33001A06300358	0,3229	0,2091	0,0875	0,0224	0,0039	304,39
33001A06300359	0,0352	0,0204	0	0	0,0148	18,36
33001A06300360	0,2274	0,2055	0,0219	0	0	211,23
33001A06300361	0,0142	0,0142	0	0	0	12,78
33001A06300362	0,0136	0	0,0092	0	0,0044	11,04
33001A06300363	0,0096	0	0,0096	0	0	11,52
33001A06300364	0,0388	0,0333	0,0055	0	0	36,57
33001A06300365	0,0173	0,0173	0	0	0	15,57
33001A06300366	0,0077	0,0077	0	0	0	6,93
33001A06300367	0,0173	0	0,0127	0	0,0046	15,24
33001A06300368	0,0023	0	0,0023	0	0	2,76
33001A06300369	0,0041	0	0,0041	0	0	4,92
33001A06300370	0,0007	0	0	0	0,0007	0
33001A06300371	0,0031	0	0	0	0,0031	0
33001A06300372	0,0104	0	0,0104	0	0	12,48
33001A06300373	0,0068	0	0	0	0,0068	0
33001A06300374	0,0204	0	0,0204	0	0	24,48
33001A06300376	0,0273	0	0,0273	0	0	32,76
33001A06300377	0,0384	0	0,0384	0	0	46,08
33001A06300378	0,0462	0	0,0462	0	0	55,44
33001A06300379	0,0202	0	0,0202	0	0	24,24
33001A06300380	0,0076	0	0,0076	0	0	9,12
33001A06300381	0,0289	0	0,0257	0,0032	0	32,44
33001A06300382	0,0832	0	0,0739	0,0093	0	93,33
33001A06300383	0,1996	0,0507	0,1078	0,0311	0,01	190,54
33001A06300384	0,2971	0,1061	0	0	0,191	95,49
33001A06300385	0,0448	0,0306	0,0142	0	0	44,58
33001A06300386	0,0449	0	0,0449	0	0	53,88
33001A06300388	0,1763	0,0402	0,1361	0	0	199,5
33001A06300389	0,087	0	0,0822	0,0048	0	101,04
33001A06300390	0,0299	0	0,0299	0	0	35,88
33001A06300391	0,0755	0,0051	0,0704	0	0	89,07
33001A06300392	0,0228	0,0133	0,0095	0	0	23,37
33001A06300395	0,0035	0,0035	0	0	0	3,15
33001A06300396	0,0032	0,0032	0	0	0	2,88
33001A06300397	0,0029	0,0029	0	0	0	2,61



Gobierno del Principado de Asturias
CONSEJERÍA DE MEDIO RURAL Y POLÍTICA AGRARIA

Referencia Catastral	Sup. Afectada por el fuego (ha)					Ayuda (€)
	Total	G1	G2	G3	G4	
33001A06300399	0,0025	0,0025	0	0	0	2,25
33001A06300400	0,0021	0	0,0021	0	0	2,52
33001A06300404	0,003	0	0,003	0	0	3,6
33001A06300405	0,0102	0	0,0102	0	0	12,24
33001A06300406	0,003	0	0,003	0	0	3,6
33001A06300407	0,0034	0,0034	0	0	0	3,06
33001A06300408	0,003	0,003	0	0	0	2,7
33001A06300410	0,0032	0	0,0032	0	0	3,84
33001A06300411	0,0038	0	0,0038	0	0	4,56
33001A06300414	0,0057	0	0,0057	0	0	6,84
33001A06300415	0,0053	0	0,0053	0	0	6,36
33001A06300416	0,003	0	0,003	0	0	3,6
33001A06300417	0,0033	0	0,0033	0	0	3,96
33001A06300418	0,0033	0	0,0033	0	0	3,96
33001A06300419	0,0031	0	0,0031	0	0	3,72
33001A06300420	0,0192	0	0,0145	0,0047	0	19,75
33001A06300429	0,0092	0	0	0,0092	0	4,6
33001A06300430	0,0035	0	0	0,0035	0	1,75
33001A06300431	0,0171	0	0,0171	0	0	20,52
33001A06300433	0,0185	0,015	0,0035	0	0	17,7
33001A06300436	0,0025	0,0025	0	0	0	2,25
33001A06300481	0,0017	0,0017	0	0	0	1,53
33001A06300482	0,0042	0,0042	0	0	0	3,78
33001A06300484	0,0536	0,0155	0,0131	0	0,025	29,67
33001A06300485	0,0113	0,0113	0	0	0	10,17
33001A06300486	0,0081	0,0081	0	0	0	7,29
33001A06300487	0,0468	0,0349	0,0074	0	0,0045	40,29
33001A06300488	0,0599	0,0429	0,0072	0,0098	0	52,15
33001A06300489	0,0597	0,0427	0	0,017	0	46,93
33001A06300490	0,1679	0,1289	0	0,039	0	135,51
33001A06300491	0,1003	0,0611	0,0177	0,0215	0	86,98
33001A06300492	0,217	0,1443	0,0609	0,0118	0	208,85
33001A06300493	0,2929	0,1894	0,0996	0	0,0039	289,98
33001A06300494	0,2505	0,0428	0,2052	0	0,0025	284,76
33001A06300495	0,0242	0	0	0	0,0242	0
33001A06300496	0,0099	0	0	0	0,0099	0
33001A06300497	0,0001	0	0	0	0,0001	0
33001A06300500	0,0013	0,0013	0	0	0	1,17
33001A06300501	0,0019	0,0019	0	0	0	1,71
33001A06300502	0,0126	0	0	0	0,0126	0



Estado del documento

Original

Página 49 de 410

Dirección electrónica de validación CSV

<https://consultaCVS.asturias.es>

Código Seguro de Verificación (CSV)

15250363771023056621



Gobierno del Principado de Asturias
CONSEJERÍA DE MEDIO RURAL Y POLÍTICA AGRARIA

Referencia Catastral	Sup. Afectada por el fuego (ha)					Ayuda (€)
	Total	G1	G2	G3	G4	
33001A06300503	0,0305	0,0172	0	0	0,0133	15,48
33001A06300504	0,0405	0,0311	0	0	0,0094	27,99
33001A06300505	0,069	0,0664	0	0	0,0026	59,76
33001A06300506	0,031	0,0257	0	0	0,0053	23,13
33001A06300507	0,034	0,0204	0,0099	0	0,0037	30,24
33001A06300508	0,1332	0,0464	0,0868	0	0	145,92
33001A06300509	0,3117	0,163	0,1487	0	0	325,14
33001A06300510	0,0656	0,0606	0,005	0	0	60,54
33001A06300511	0,0274	0,0207	0,0067	0	0	26,67
33001A06300512	0,1084	0,0153	0,0931	0	0	125,49
33001A06300513	0,1247	0,0832	0,0415	0	0	124,68
33001A06300514	0,0417	0,006	0,0357	0	0	48,24
33001A06300515	0,0683	0,05	0,0183	0	0	66,96
33001A06300516	0,0533	0,0203	0,033	0	0	57,87
33001A06300517	0,071	0,0163	0,0547	0	0	80,31
33001A06300518	0,1528	0,0074	0,1454	0	0	181,14
33001A06300519	0,0376	0,011	0,0266	0	0	41,82
33001A06300520	0,0461	0,0386	0,0075	0	0	43,74
33001A06300521	0,0689	0,0567	0,0082	0	0,004	60,87
33001A06300522	0,0947	0,0395	0,0067	0	0,0485	43,59
33001A06300523	0,0497	0,0288	0	0	0,0209	25,92
33001A06300524	0,0361	0,0175	0	0	0,0186	15,75
33001A06300529	0,0064	0	0	0	0,0064	0
33001A06300553	0,026	0,026	0	0	0	23,4
33001A06300554	0,0116	0,0116	0	0	0	10,44
33001A06300555	0,0196	0,008	0,0116	0	0	21,12
33001A06300556	0,1008	0,0405	0,0403	0	0,02	84,81
33001A06300557	0,0508	0,0281	0	0	0,0227	25,29
33001A06300558	0,3348	0,1193	0,1134	0,0392	0,0629	263,05
33001A06300559	0,0379	0	0,0313	0,0066	0	40,86
33001A06300560	0,3011	0,0456	0,2034	0,0521	0	311,17
33001A06300561	0,1486	0,0392	0,091	0,0184	0	153,68
33001A06300562	0,0341	0,0216	0,0125	0	0	34,44
33001A06300563	0,0457	0,0245	0,0212	0	0	47,49
33001A06300564	0,0371	0,0209	0,0127	0	0,0035	34,05
33001A06300565	0,0315	0	0,0237	0,0078	0	32,34
33001A06300566	0,0285	0	0,0285	0	0	34,2
33001A06300567	0,0357	0,0136	0,0154	0,0067	0	34,07
33001A06300568	0,0568	0,0064	0,0422	0,0082	0	60,5
33001A06300569	0,0497	0,0187	0,031	0	0	54,03



Gobierno del Principado de Asturias
CONSEJERÍA DE MEDIO RURAL Y POLÍTICA AGRARIA

Referencia Catastral	Sup. Afectada por el fuego (ha)					Ayuda (€)
	Total	G1	G2	G3	G4	
33001A06300570	0,0584	0,0262	0,0322	0	0	62,22
33001A06300571	0,022	0,0056	0,0032	0	0,0132	8,88
33001A06300572	0,0306	0,0145	0,0093	0	0,0068	24,21
33001A06300573	0,021	0	0	0	0,021	0
33001A06300574	0,0014	0	0	0	0,0014	0
33001A06300575	0,0332	0,0251	0	0	0,0081	22,59
33001A06300576	0,0663	0,0481	0,0089	0	0,0093	53,97
33001A06300577	0,0481	0,0203	0,0278	0	0	51,63
33001A06300578	0,0602	0,025	0,0352	0	0	64,74
33001A06300579	0,1773	0	0,1559	0,0214	0	197,78
33001A06300580	0,1261	0,04	0,0861	0	0	139,32
33001A06300581	0,1686	0	0,1471	0,0215	0	187,27
33001A06300582	0,0949	0,005	0,0802	0,0097	0	105,59
33001A06300583	0,0367	0,0174	0,0193	0	0	38,82
33001A06300584	0,0449	0,0127	0,0278	0,0044	0	46,99
33001A06300585	0,0442	0,0125	0,0277	0,004	0	46,49
33001A06300586	0,0758	0,005	0,0578	0,013	0	80,36
33001A06300587	0,0617	0,039	0,0227	0	0	62,34
33001A06300588	0,1842	0,0811	0,0769	0,0138	0,0124	172,17
33001A06300589	0,0451	0,0105	0,0258	0,0088	0	44,81
33001A06300590	0,1506	0,0055	0,0512	0,0939	0	113,34
33001A06300591	0,068	0	0,054	0,014	0	71,8
33001A06300592	0,0643	0,0238	0,0405	0	0	70,02
33001A06300593	0,4594	0,2374	0,222	0	0	480,06
33001A06300594	0,7263	0,0317	0,3274	0,3672	0	605,01
33001A06300595	0,2653	0,2061	0,0592	0	0	256,53
33001A06300596	0,6029	0,3035	0,1715	0,1279	0	542,9
33001A06300597	0,3083	0,265	0,0433	0	0	290,46
33001A06300598	0,2312	0,0584	0,1479	0,0249	0	242,49
33001A06300599	0,2295	0	0,166	0,0635	0	230,95
33001A06300600	0,2987	0,0191	0,2034	0,0762	0	299,37
33001A06300601	0,5402	0,0535	0,4369	0,0498	0	597,33
33001A06300602	0,8483	0	0,2688	0,5795	0	612,31
33001A06300603	0,0628	0	0	0,0628	0	31,4
33001A06300605	0,5237	0,0763	0,0284	0,15	0,269	177,75
33001A06300609	0,3794	0,0327	0	0,1931	0,1536	125,98
33001A06300610	0,5093	0,0668	0,036	0,055	0,3515	130,82
33001A06300612	0,2738	0,0753	0	0,1124	0,0861	123,97
33001A06300629	0,0513	0	0,0513	0	0	61,56
33001A06300630	0,1176	0,0564	0,0061	0	0,0551	58,08



Gobierno del Principado de Asturias
CONSEJERÍA DE MEDIO RURAL Y POLÍTICA AGRARIA

Referencia Catastral	Sup. Afectada por el fuego (ha)					Ayuda (€)
	Total	G1	G2	G3	G4	
33001A06300631	0,1076	0,0666	0,0384	0	0,0026	106,02
33001A06300632	0,2695	0,1167	0,1528	0	0	288,39
33001A06300633	0,0359	0,0241	0,0118	0	0	35,85
33001A06300634	0,1804	0,0284	0,0454	0	0,1066	80,04
33001A06300639	0,0266	0	0	0	0,0266	0
33001A06300640	0,0371	0	0	0,0285	0,0086	14,25
33001A06310003	0,0037	0	0	0	0,0037	0
33001A06310006	0,0218	0	0	0,0218	0	10,9
33001A06310007	0,0105	0	0	0,0105	0	5,25
33001A06310008	0,034	0	0	0,034	0	17
33001A06310196	0,0772	0,0042	0,073	0	0	91,38
33001A06310208	0,016	0	0	0,016	0	8
33001A06310209	0,0073	0	0	0,0073	0	3,65
33001A06310236	0,0186	0	0,0186	0	0	22,32
33001A06310241	0,0155	0	0,0155	0	0	18,6
33001A06310244	0,0206	0	0,003	0,0176	0	12,4
33001A06310245	0,0303	0	0	0,0303	0	15,15
33001A06310248	0,0099	0	0	0,0099	0	4,95
33001A06310255	0,0106	0	0,0044	0,0062	0	8,38
33001A06310256	0,0116	0	0,0116	0	0	13,92
33001A06310257	0,0373	0	0,0373	0	0	44,76
33001A06310258	0,01	0	0,01	0	0	12
33001A06310265	0,0528	0	0,0038	0,049	0	29,06
33001A06310272	0,0382	0	0,0382	0	0	45,84
33001A06310324	0,0422	0	0,0172	0,025	0	33,14
33001A06310368	0,0076	0	0,0076	0	0	9,12
33001A06310373	0,0128	0	0,0128	0	0	15,36
33001A06310375	0,0056	0	0	0	0,0056	0
33001A06310383	0,0837	0	0	0,0837	0	41,85
33001A06310386	0,0071	0	0	0,0071	0	3,55
33001A06310388	0,0762	0	0,0762	0	0	91,44
33001A06310640	0,0054	0	0	0	0,0054	0
33001A06400001	0,0312	0	0,0245	0,0067	0	32,75
33001A06400002	0,1688	0	0,0171	0,0426	0,1091	41,82
33001A06400003	0,2137	0,0111	0,0257	0,0175	0,1594	49,58
33001A06400004	0,0599	0	0,0117	0,0446	0,0036	36,34
33001A06400005	0,06	0	0,0553	0,0047	0	68,71
33001A06400006	0,0482	0	0,0449	0,0033	0	55,53
33001A06400007	0,0414	0	0,0106	0,0308	0	28,12
33001A06400008	0,1782	0,0356	0,0649	0	0,0777	109,92



Gobierno del Principado de Asturias
CONSEJERÍA DE MEDIO RURAL Y POLÍTICA AGRARIA

Referencia Catastral	Sup. Afectada por el fuego (ha)					Ayuda (€)
	Total	G1	G2	G3	G4	
33001A06400009	0,2285	0	0,0359	0,0323	0,1603	59,23
33001A06400010	0,2083	0	0,0963	0,112	0	171,56
33001A06400011	0,0907	0	0,0478	0,0429	0	78,81
33001A06400012	0,172	0,0315	0,0039	0	0,1366	33,03
33001A06400013	0,1069	0,0027	0,022	0,0343	0,0479	45,98
33001A06400014	0,1052	0,0144	0	0	0,0908	12,96
33001A06400016	0,0726	0,0726	0	0	0	65,34
33001A06400017	0,229	0,0155	0,1956	0,0179	0	257,62
33001A06400019	0,1834	0,0527	0,0134	0,0267	0,0906	76,86
33001A06400020	0,2011	0,0247	0,0904	0,086	0	173,71
33001A06400021	0,0507	0,0034	0,0179	0	0,0294	24,54
33001A06400022	0,1457	0	0,0069	0,1388	0	77,68
33001A06400023	0,0929	0,0087	0,0183	0,016	0,0499	37,79
33001A06400025	0,0802	0,0457	0,0345	0	0	82,53
33001A06400026	0,201	0,1462	0,0548	0	0	197,34
33001A06400027	0,1474	0,0626	0,0452	0	0,0396	110,58
33001A06400028	0,233	0,0447	0,1682	0,0201	0	252,12
33001A06410032	0,1738	0	0,0834	0,0825	0,0079	141,33
33001A06412032	0,0149	0,0149	0	0	0	13,41
33001A06600001	0,1962	0,0441	0,0219	0	0,1302	65,97
33001A06600002	0,1012	0	0,057	0,0305	0,0137	83,65
33001A06600003	0,1433	0,1215	0,011	0,0108	0	127,95
33001A06600004	0,0531	0,0433	0,0098	0	0	50,73
33001A06600005	0,023	0,023	0	0	0	20,7
33001A06600006	0,0258	0,0031	0,0088	0	0,0139	13,35
33001A06600008	0,199	0,0167	0	0	0,1823	15,03
33001A06600010	0,5908	0,2659	0,1894	0,0257	0,1098	479,44
33001A06600011	0,082	0	0,0198	0,0622	0	54,86
33001A06600012	0,1083	0	0	0,1083	0	54,15
33001A06600014	0,0785	0	0,0413	0,0372	0	68,16
33001A06600015	0,0806	0,0337	0,0469	0	0	86,61
33001A06600016	0,3465	0,082	0,1956	0,0689	0	342,97
33001A06600017	0,0784	0,0154	0	0	0,063	13,86
33001A06600019	0,485	0,1232	0,2313	0	0,1305	388,44
33001A06600022	0,0011	0	0,0011	0	0	1,32
33001A06600025	0,3086	0	0,208	0,1006	0	299,9
33001A06600026	0,756	0,0674	0	0	0,6886	60,66
33001A06600031	0,0164	0,0164	0	0	0	14,76
33001A06600033	2,0577	0,1775	0,0159	0	1,8643	178,83
33001A06600034	0,0472	0,0131	0	0	0,0341	11,79



Estado del documento

Original

Página 53 de 410

Dirección electrónica de validación CSV

<https://consultaCVS.asturias.es>

Código Seguro de Verificación (CSV)

15250363771023056621



Gobierno del Principado de Asturias
CONSEJERÍA DE MEDIO RURAL Y POLÍTICA AGRARIA

Referencia Catastral	Sup. Afectada por el fuego (ha)					Ayuda (€)
	Total	G1	G2	G3	G4	
33001A06700002	0,1377	0	0,0361	0,1016	0	94,12
33001A06700003	0,1755	0	0,0572	0,1183	0	127,79
33001A06700004	0,1208	0	0,0742	0,0466	0	112,34
33001A06700005	0,1714	0,1123	0,0591	0	0	171,99
33001A06700006	0,7788	0,0434	0,0408	0	0,6946	88,02
33001A06700007	0,2946	0,0404	0	0	0,2542	36,36
33001A06700009	101,6406	18,116	2,0302	0,1025	81,3919	18791,89
33001A06710009	40,9835	16,4944	6,9377	2,9025	14,6489	24621,45
33001A06800002	0,0055	0,0055	0	0	0	4,95
33001A06800031	73,3148	0,4988	0	0	72,816	448,92
33001A06810001	0,0739	0,0244	0,0495	0	0	81,36
33001A06810031	52,0818	13,9825	3,8904	0,6569	33,552	17581,18
33001A06811001	0,1632	0,0419	0,1213	0	0	183,27
33001A06900364	0,0926	0,0614	0,0258	0	0,0054	86,22
33001A06900365	0,0319	0,0138	0	0	0,0181	12,42
33001A06913365	0,0376	0,0015	0	0	0,0361	1,35
33001A07000001	0,3171	0	0	0	0,3171	0
33001A07000002	0,0661	0	0	0	0,0661	0
33001A07000033	7,8249	0,0183	0	0	7,8066	16,47
33001A07010002	0,2395	0	0,0445	0	0,195	53,4
33001A07010028	7,3272	0,0169	0	0	7,3103	15,21
33001A07100027	14,8831	0,0607	0	0	14,8224	54,63
33001A07110002	0,171	0,0962	0,0176	0	0,0572	107,7
33001A07200002	0,0219	0	0,0219	0	0	26,28
33001A07200003	0,0415	0	0,0415	0	0	49,8
33001A07200004	0,0292	0,0292	0	0	0	26,28
33001A07200005	0,1373	0,1029	0	0	0,0344	92,61
33001A07200006	0,0548	0,0397	0	0	0,0151	35,73
33001A07200007	0,1562	0,1562	0	0	0	140,58
33001A07200008	0,1525	0,0284	0,021	0	0,1031	50,76
33001A07200009	0,0662	0	0,0662	0	0	79,44
33001A07200010	0,1096	0,0245	0,0851	0	0	124,17
33001A07200015	0,015	0,0148	0	0,0002	0	13,42
33001A07200016	0,1289	0,0872	0	0	0,0417	78,48
33001A07200017	0,1831	0,1207	0	0	0,0624	108,63
33001A07200018	0,2891	0,2547	0,0344	0	0	270,51
33001A07200019	0,1329	0,1236	0,0093	0	0	122,4
33001A07200020	0,4707	0,2103	0,181	0,0794	0	446,17
33001A07200021	0,2279	0,0926	0,0175	0	0,1178	104,34
33001A07200022	0,0672	0,0428	0,0244	0	0	67,8



Gobierno del Principado de Asturias
CONSEJERÍA DE MEDIO RURAL Y POLÍTICA AGRARIA

Referencia Catastral	Sup. Afectada por el fuego (ha)					Ayuda (€)
	Total	G1	G2	G3	G4	
33001A07200023	0,0515	0	0,0049	0,0466	0	29,18
33001A07200024	0,0584	0,0074	0,0122	0,0388	0	40,7
33001A07200025	0,1505	0	0,1505	0	0	180,6
33001A07200026	0,1109	0,0027	0,0396	0,0686	0	84,25
33001A07200027	0,0122	0	0,0122	0	0	14,64
33001A07200028	0,0257	0,0063	0,0194	0	0	28,95
33001A07200029	0,0345	0,0171	0,013	0,0044	0	33,19
33001A07200030	0,3719	0,2825	0,0377	0,009	0,0427	303,99
33001A07200031	0,1078	0,0281	0,0147	0,065	0	75,43
33001A07200037	0,0472	0	0,0248	0,0224	0	40,96
33001A07200038	0,0033	0	0	0,0033	0	1,65
33001A07200040	0,5681	0,183	0,1339	0,2512	0	450,98
33001A07200041	0,0337	0	0	0	0,0337	0
33001A07200042	0,0089	0	0	0	0,0089	0
33001A07200063	0,0023	0	0	0	0,0023	0
33001A07200067	0,0285	0	0	0	0,0285	0
33001A07200072	1,0428	0,0795	0	0	0,9633	71,55
33001A07200073	0,334	0,1707	0,086	0,0773	0	295,48
33001A07200075	1,7815	0,2096	0,0261	0,0368	1,509	238,36
33001A07200076	0,3183	0	0,0829	0,2354	0	217,18
33001A07200077	2,4378	0,5466	1,0909	0,7629	0,0374	2182,47
33001A07200078	0,1984	0,1102	0,0736	0,0146	0	194,8
33001A07200079	0,1335	0	0,0668	0,0667	0	113,51
33001A07200080	11,739	2,4921	1,3833	0,4764	7,3872	4141,05
33001A07200081	1,7635	0,0364	0	0	1,7271	32,76
33001A07200082	30,8345	3,6204	1,007	0,0473	26,1598	4490,41
33001A07200084	17,0432	3,3848	0,248	0	13,4104	3343,92
33001A07200085	0,1881	0,0348	0	0	0,1533	31,32
33001A07200086	0,0916	0,0054	0,0053	0	0,0809	11,22
33001A07200087	0,712	0,1032	0,2178	0,391	0	549,74
33001A07200088	13,2177	2,2763	6,0739	4,4659	0,4016	11570,3
33001A07200089	0,7016	0,1796	0,3615	0,1605	0	675,69
33001A07200090	0,225	0,0249	0,17	0,0301	0	241,46
33001A07200091	0,2286	0,0389	0,1307	0,059	0	221,35
33001A07200092	0,1542	0	0	0,1542	0	77,1
33001A07200095	0,0391	0,013	0,0261	0	0	43,02
33001A07200096	0,4541	0,1015	0,1392	0,2086	0,0048	362,69
33001A07200097	0,0211	0,0211	0	0	0	18,99
33001A07200101	13,293	3,832	4,6338	3,6928	1,1344	10855,76
33001A07210043	0,0235	0,0235	0	0	0	21,15



Estado del documento

Original

Página 55 de 410

Dirección electrónica de validación CSV

<https://consultaCVS.asturias.es>

Código Seguro de Verificación (CSV)

15250363771023056621



Gobierno del Principado de Asturias
CONSEJERÍA DE MEDIO RURAL Y POLÍTICA AGRARIA

Referencia Catastral	Sup. Afectada por el fuego (ha)					Ayuda (€)
	Total	G1	G2	G3	G4	
33001A07210044	4,5118	1,1529	0,6767	0,1887	2,4935	1944
33001A07210082	6,0011	1,4045	1,1089	1,1663	2,3214	3177,88
33001A07211082	17,7543	4,6067	4,1133	1,1781	7,8562	9671,04
33001A07300001	0,8047	0	0	0,8047	0	402,35
33001A07300015	0,1512	0,0647	0,0245	0,0336	0,0284	104,43
33001A07300018	0,129	0	0	0	0,129	0
33001A07300019	0,0064	0	0	0	0,0064	0
33001A07300091	0,0148	0	0,0148	0	0	17,76
33001A07300093	3,0261	1,1508	0,8563	0,013	1,006	2069,78
33001A07300115	0,0102	0	0,0072	0,003	0	10,14
33001A07300116	1,0277	0,2727	0,5801	0,0334	0,1415	958,25
33001A07300120	3,1304	0,3189	0,2248	0,124	2,4627	618,77
33001A07300122	0,3168	0,0882	0,0462	0	0,1824	134,82
33001A07300125	0,0509	0	0,0437	0	0,0072	52,44
33001A07300126	0,0623	0	0,0384	0	0,0239	46,08
33001A07300218	0,5506	0,0157	0,1617	0,0043	0,3689	210,32
33001A07300219	0,211	0,116	0,0704	0	0,0246	188,88
33001A07310002	0,3481	0,0754	0,0829	0,0961	0,0937	215,39
33001A07310120	0,1219	0	0	0	0,1219	0
33001A07400001	1,7891	0,9009	0,3661	0,3229	0,1992	1411,58
33001A07400002	0,0484	0	0	0,0484	0	24,2
33001A07400003	0,1329	0	0,012	0,1209	0	74,85
33001A07400004	0,2077	0	0,0244	0,1833	0	120,93
33001A07400005	0,058	0,0244	0,0336	0	0	62,28
33001A07400006	0,4674	0	0,1003	0,3671	0	303,91
33001A07400007	0,0568	0	0	0,0066	0,0502	3,3
33001A07400008	0,0687	0,0268	0	0,0419	0	45,07
33001A07400009	0,1031	0	0	0,1031	0	51,55
33001A07400010	0,1368	0,0138	0,0348	0,0882	0	98,28
33001A07400011	0,2518	0,0846	0,1195	0,0311	0,0166	235,09
33001A07400012	0,191	0	0,0886	0,1024	0	157,52
33001A07400013	0,5241	0,0808	0,1405	0,3028	0	392,72
33001A07400014	0,2584	0,078	0	0,1804	0	160,4
33001A07400015	0,2927	0	0,0094	0,2833	0	152,93
33001A07400016	0,066	0,0539	0,0121	0	0	63,03
33001A07400017	0,0673	0,0356	0	0,0212	0,0105	42,64
33001A07400018	0,0546	0,0271	0	0,0116	0,0159	30,19
33001A07400019	0,0392	0,0138	0	0,0254	0	25,12
33001A07400020	0,0536	0,0152	0	0,0384	0	32,88
33001A07400021	0,1516	0,0699	0,0044	0	0,0773	68,19



Estado del documento

Original

Página 56 de 410

Dirección electrónica de validación CSV

<https://consultaCVS.asturias.es>

Código Seguro de Verificación (CSV)

15250363771023056621



Gobierno del Principado de Asturias
CONSEJERÍA DE MEDIO RURAL Y POLÍTICA AGRARIA

Referencia Catastral	Sup. Afectada por el fuego (ha)					Ayuda (€)
	Total	G1	G2	G3	G4	
33001A07400022	0,0819	0,0502	0,021	0	0,0107	70,38
33001A07400023	0,1374	0,0718	0,0426	0,0201	0,0029	125,79
33001A07400024	0,0958	0,0455	0,0503	0	0	101,31
33001A07400025	0,141	0,0164	0,0888	0,0358	0	139,22
33001A07400026	0,0701	0,015	0,0301	0,025	0	62,12
33001A07400027	0,0849	0,063	0	0,0219	0	67,65
33001A07400028	0,0396	0,0215	0,0181	0	0	41,07
33001A07400029	0,038	0,0172	0,0208	0	0	40,44
33001A07400030	0,175	0,0929	0,0091	0,0116	0,0614	100,33
33001A07400031	0,0582	0,0119	0,0186	0,0277	0	46,88
33001A07400032	0,572	0,3678	0,13	0,0645	0,0097	519,27
33001A07400033	0,0592	0,0592	0	0	0	53,28
33001A07400034	0,0513	0,0131	0,0305	0	0,0077	48,39
33001A07400035	0,046	0,0027	0,039	0,0043	0	51,38
33001A07400036	0,0369	0,0077	0,0267	0,0025	0	40,22
33001A07400037	0,0334	0,0088	0,009	0,0156	0	26,52
33001A07400038	0,0274	0,0083	0,0145	0,0046	0	27,17
33001A07400039	0,0174	0,0092	0,0082	0	0	18,12
33001A07400040	0,0269	0,02	0,0069	0	0	26,28
33001A07400041	0,0302	0,027	0,0032	0	0	28,14
33001A07400042	0,0322	0,0174	0,0148	0	0	33,42
33001A07400043	0,0213	0,0213	0	0	0	19,17
33001A07400044	0,1783	0,0347	0,0473	0,0963	0	136,14
33001A07400045	0,0984	0	0,0186	0,0798	0	62,22
33001A07400046	0,0678	0,0096	0,0062	0,052	0	42,08
33001A07400047	0,0703	0,0115	0,0092	0,0496	0	46,19
33001A07400048	0,0869	0	0,0045	0,0824	0	46,6
33001A07400049	0,0725	0	0	0,0725	0	36,25
33001A07400050	0,0909	0,0045	0,0144	0,072	0	57,33
33001A07400051	0,0313	0,008	0,0124	0,0109	0	27,53
33001A07400052	0,0267	0	0,0074	0,0193	0	18,53
33001A07400053	0,0717	0,0059	0,0492	0,0166	0	72,65
33001A07400054	0,0558	0,0232	0,0326	0	0	60
33001A07400055	0,0533	0,0053	0,0351	0,0129	0	53,34
33001A07400056	0,0496	0	0,0359	0,0137	0	49,93
33001A07400057	0,0441	0	0,0235	0,0206	0	38,5
33001A07400058	0,059	0,0101	0,0396	0,0093	0	61,26
33001A07400059	0,1383	0,0079	0,0677	0,0627	0	119,7
33001A07400060	0,1253	0	0,0186	0,1067	0	75,67
33001A07400061	0,0694	0	0,0291	0,0403	0	55,07



Gobierno del Principado de Asturias
CONSEJERÍA DE MEDIO RURAL Y POLÍTICA AGRARIA

Referencia Catastral	Sup. Afectada por el fuego (ha)					Ayuda (€)
	Total	G1	G2	G3	G4	
33001A07400062	0,0474	0	0,0043	0,0431	0	26,71
33001A07400063	0,1374	0	0,0342	0,1032	0	92,64
33001A07400064	0,0496	0	0,0225	0,0271	0	40,55
33001A07400065	0,042	0	0,042	0	0	50,4
33001A07400066	0,0772	0	0,0165	0,0607	0	50,15
33001A07400067	0,0425	0	0,0119	0,0306	0	29,58
33001A07400068	0,0282	0	0,0193	0,0089	0	27,61
33001A07400069	0,1046	0,011	0,0839	0,0097	0	115,43
33001A07400070	0,3033	0,032	0,1661	0,1052	0	280,72
33001A07400071	0,0374	0	0,0061	0,0313	0	22,97
33001A07400072	0,0253	0	0,0051	0,0202	0	16,22
33001A07400073	0,0342	0	0,0061	0,0281	0	21,37
33001A07400074	0,027	0	0	0,027	0	13,5
33001A07400075	0,0796	0	0	0,0796	0	39,8
33001A07400076	0,0258	0	0,0128	0,013	0	21,86
33001A07400077	0,0171	0	0	0,0171	0	8,55
33001A07400078	0,2415	0,0255	0,05	0,0707	0,0953	118,3
33001A07400079	0,1108	0,0248	0,049	0,0219	0,0151	92,07
33001A07400080	0,0757	0	0,0338	0,0419	0	61,51
33001A07400081	0,0874	0	0,0143	0,0731	0	53,71
33001A07400082	0,0207	0	0	0,0207	0	10,35
33001A07400083	0,0469	0	0,0138	0,0331	0	33,11
33001A07400084	0,0559	0	0	0,0559	0	27,95
33001A07400085	0,0891	0	0,0168	0,0723	0	56,31
33001A07400086	0,0302	0	0	0,0302	0	15,1
33001A07400087	0,0255	0	0	0,0255	0	12,75
33001A07400088	0,0299	0	0	0,0299	0	14,95
33001A07400089	0,071	0	0,0045	0,0665	0	38,65
33001A07400090	0,0413	0	0,0067	0,0346	0	25,34
33001A07400091	0,0657	0	0,0511	0,0146	0	68,62
33001A07400092	0,0266	0,0138	0,0036	0,0092	0	21,34
33001A07400093	0,7254	0,1272	0,431	0,1672	0	715,28
33001A07400094	9,1611	3,7561	2,8671	1,5524	0,9855	7597,21
33001A07400095	0,5251	0,1183	0,1165	0,2903	0	391,42
33001A07400096	0,2001	0,0119	0,072	0,1162	0	155,21
33001A07400097	0,1801	0	0,0314	0,1487	0	112,03
33001A07400098	0,1321	0,0056	0,0084	0,0871	0,031	58,67
33001A07400099	0,0416	0	0,0071	0,0345	0	25,77
33001A07400100	0,0051	0	0	0,0051	0	2,55
33001A07400108	0,0033	0	0	0,0033	0	1,65



Gobierno del Principado de Asturias
CONSEJERÍA DE MEDIO RURAL Y POLÍTICA AGRARIA

Referencia Catastral	Sup. Afectada por el fuego (ha)					Ayuda (€)
	Total	G1	G2	G3	G4	
33001A07400109	0,008	0	0	0,008	0	4
33001A07400110	0,0035	0	0	0,0035	0	1,75
33001A07400111	0,1273	0,0474	0,0528	0,0271	0	119,57
33001A07400112	0,2466	0,1255	0,0366	0	0,0845	156,87
33001A07400113	0,9289	0,1546	0,3524	0,2894	0,1325	706,72
33001A07400114	2,6723	0,3361	0,2748	0,0681	1,9933	666,3
33001A07400115	0,079	0,0498	0	0	0,0292	44,82
33001A07400116	0,2864	0,1505	0,0342	0,0061	0,0956	179,54
33001A07400117	0,1383	0,0616	0,0131	0	0,0636	71,16
33001A07400118	0,2408	0,0641	0,0218	0	0,1549	83,85
33001A07400119	0,1559	0,023	0,0693	0,0636	0	135,66
33001A07400133	0,3186	0,0233	0,0735	0,0087	0,2131	113,52
33001A07400134	0,1914	0,0423	0,1085	0	0,0406	168,27
33001A07400135	0,0125	0	0	0	0,0125	0
33001A07400137	0,078	0,0334	0,0418	0	0,0028	80,22
33001A07400138	0,0968	0,0472	0,037	0	0,0126	86,88
33001A07400139	0,2886	0,1911	0,0888	0,0087	0	282,9
33001A07400142	0,2463	0,1444	0,0273	0	0,0746	162,72
33001A07400143	0,7588	0,0169	0,2393	0,4946	0,008	549,67
33001A07400144	0,2902	0,1583	0,0391	0,0175	0,0753	198,14
33001A07400145	0,4272	0,0957	0,146	0,0678	0,1177	295,23
33001A07400149	0,144	0	0,0176	0,1264	0	84,32
33001A07400154	0,0006	0	0	0	0,0006	0
33001A07400156	0,0477	0	0,018	0,0161	0,0136	29,65
33001A07400157	0,0382	0	0	0,0328	0,0054	16,4
33001A07400158	0,04	0	0	0,028	0,012	14
33001A07400159	0,229	0	0	0,021	0,208	10,5
33001A07400160	0,3119	0	0,041	0,0728	0,1981	85,6
33001A07400161	0,1935	0	0	0	0,1935	0
33001A07400162	0,3983	0,0423	0,0222	0	0,3338	64,71
33001A07400163	0,1694	0,0807	0	0	0,0887	72,63
33001A07400164	0,0684	0,0424	0	0	0,026	38,16
33001A07410006	0,1747	0,0264	0,0853	0,063	0	157,62
33001A07410021	0,0455	0,0105	0	0,0217	0,0133	20,3
33001A07410092	0,0144	0	0,0073	0,0071	0	12,31
33001A07410094	1,9986	0,5405	1,0756	0,2876	0,0949	1920,97
33001A07410095	0,2687	0,0575	0,0549	0,1388	0,0175	187,03
33001A07410098	0,1267	0,0208	0,0574	0,0485	0	111,85
33001A07410108	0,0065	0,0065	0	0	0	5,85
33001A07410110	0,0159	0	0,0025	0,0134	0	9,7



Estado del documento

Original

Página 59 de 410

Dirección electrónica de validación CSV

<https://consultaCVS.asturias.es>

Código Seguro de Verificación (CSV)

15250363771023056621



Gobierno del Principado de Asturias
CONSEJERÍA DE MEDIO RURAL Y POLÍTICA AGRARIA

Referencia Catastral	Sup. Afectada por el fuego (ha)					Ayuda (€)
	Total	G1	G2	G3	G4	
33001A07410112	0,1741	0,1125	0,0049	0	0,0567	107,13
33001A07410117	0,1442	0,1342	0	0	0,01	120,78
33001A07410118	0,0208	0,0208	0	0	0	18,72
33001A07410134	0,0226	0	0,0138	0	0,0088	16,56
33001A07410137	0,1274	0,0608	0,0582	0	0,0084	124,56
33001A07410146	0,0822	0,0159	0	0	0,0663	14,31
33001A07410156	0,0045	0	0	0	0,0045	0
33001A07410159	0,2072	0,0067	0,0249	0	0,1756	35,91
33001A07410161	0,1317	0,0266	0,0045	0	0,1006	29,34
33001A07411094	0,0294	0	0,0201	0	0,0093	24,12
33001A07500001	0,3128	0	0	0,0249	0,2879	12,45
33001A07500002	0,4556	0,0479	0	0	0,4077	43,11
33001A07500003	0,4972	0,1126	0	0	0,3846	101,34
33001A07500004	0,2304	0,03	0,0512	0,123	0,0262	149,94
33001A07500005	0,1753	0	0	0	0,1753	0
33001A07500006	0,1374	0,026	0	0	0,1114	23,4
33001A07500007	0,1572	0,0515	0	0	0,1057	46,35
33001A07500008	0,1216	0,0254	0	0,0209	0,0753	33,31
33001A07500009	0,0225	0,0179	0	0	0,0046	16,11
33001A07500010	0,127	0,0537	0	0	0,0733	48,33
33001A07500011	0,5397	0,4667	0	0	0,073	420,03
33001A07500012	0,1335	0,1335	0	0	0	120,15
33001A07500013	0,0306	0,0306	0	0	0	27,54
33001A07500014	0,1428	0,1345	0	0	0,0083	121,05
33001A07500015	0,1999	0,1109	0	0	0,089	99,81
33001A07500016	0,2721	0,22	0	0	0,0521	198
33001A07500017	0,2277	0,1648	0,018	0	0,0449	169,92
33001A07500018	0,1042	0,0099	0,0133	0	0,081	24,87
33001A07500019	0,0695	0,067	0	0,0025	0	61,55
33001A07500020	0,0821	0,0105	0	0,0716	0	45,25
33001A07500021	0,0902	0,0764	0,0138	0	0	85,32
33001A07500022	0,0765	0,0707	0,0058	0	0	70,59
33001A07500023	0,4424	0,1707	0,045	0,0043	0,2224	209,78
33001A07500024	0,2636	0,2001	0,0391	0,0045	0,0199	229,26
33001A07500025	0,1295	0,006	0,0289	0,0167	0,0779	48,43
33001A07500026	0,1181	0,0403	0,0539	0	0,0239	100,95
33001A07500031	0,0998	0	0,0087	0	0,0911	10,44
33001A07500032	0,1343	0	0,0168	0	0,1175	20,16
33001A07500042	0,0556	0,0241	0	0	0,0315	21,69
33001A07500043	0,0883	0,0059	0	0,0824	0	46,51



Estado del documento

Original

Página 60 de 410

Dirección electrónica de validación CSV

<https://consultaCVS.asturias.es>

Código Seguro de Verificación (CSV)

15250363771023056621



Gobierno del Principado de Asturias
CONSEJERÍA DE MEDIO RURAL Y POLÍTICA AGRARIA

Referencia Catastral	Sup. Afectada por el fuego (ha)					Ayuda (€)
	Total	G1	G2	G3	G4	
33001A07500044	0,2065	0,0523	0,0332	0,1109	0,0101	142,36
33001A07500046	0,0634	0	0,0303	0,0331	0	52,91
33001A07500047	0,0175	0,0027	0,0148	0	0	20,19
33001A07500048	0,1583	0,0648	0,0608	0,0327	0	147,63
33001A07500049	0,0034	0	0	0,0034	0	1,7
33001A07500050	0,1026	0,0028	0,0078	0,01	0,082	16,88
33001A07500051	0,0593	0	0,0125	0,0468	0	38,4
33001A07500052	0,1844	0,0295	0,0296	0,0772	0,0481	100,67
33001A07500053	0,132	0,0043	0	0,0626	0,0651	35,17
33001A07500054	0,1238	0	0	0,1238	0	61,9
33001A07500055	0,0412	0	0	0,0412	0	20,6
33001A07500056	0,1047	0	0,0088	0,0959	0	58,51
33001A07500057	0,1077	0	0	0,1077	0	53,85
33001A07500058	0,0982	0	0,0062	0,092	0	53,44
33001A07500059	0,1308	0	0,0547	0,0761	0	103,69
33001A07500060	0,0578	0	0	0,0578	0	28,9
33001A07500061	0,0209	0	0,0035	0,0174	0	12,9
33001A07500062	0,0975	0,0056	0,0449	0,047	0	82,42
33001A07500063	0,1128	0,0264	0,0443	0,0421	0	97,97
33001A07500064	0,8902	0,1106	0,5093	0,2703	0	845,85
33001A07500065	0,5499	0,2867	0,1863	0,017	0,0599	490,09
33001A07500066	0,7544	0,113	0,2401	0	0,4013	389,82
33001A07500067	0,2803	0,1319	0,0502	0	0,0982	178,95
33001A07500068	0,0866	0,048	0,0386	0	0	89,52
33001A07500069	0,3395	0,3	0,0175	0	0,022	291
33001A07500070	0,1594	0,094	0,0383	0,0271	0	144,11
33001A07500071	0,0611	0,0531	0	0	0,008	47,79
33001A07500072	5,47	0,8779	2,2015	2,3199	0,0707	4591,86
33001A07500073	0,0806	0,0698	0	0,0108	0	68,22
33001A07500074	1,3101	0,0349	0,5697	0,6989	0,0066	1064,5
33001A07500075	2,9726	1,0399	0,6788	0,1463	1,1076	1823,62
33001A07500076	0,3957	0,0241	0,057	0,1483	0,1663	164,24
33001A07500077	0,4544	0,0948	0,1222	0,0275	0,2099	245,71
33001A07500078	0,4485	0,2096	0,0199	0	0,219	212,52
33001A07500079	0,2556	0,1551	0	0,0342	0,0663	156,69
33001A07500080	0,2682	0,2067	0	0	0,0615	186,03
33001A07500081	0,1305	0,0536	0	0	0,0769	48,24
33001A07500082	0,0596	0	0	0	0,0596	0
33001A07500083	0,0187	0	0	0	0,0187	0
33001A07500084	0,0733	0	0	0	0,0733	0



Estado del documento

Original

Página 61 de 410

Dirección electrónica de validación CSV

<https://consultaCVS.asturias.es>

Código Seguro de Verificación (CSV)

15250363771023056621



Gobierno del Principado de Asturias
CONSEJERÍA DE MEDIO RURAL Y POLÍTICA AGRARIA

Referencia Catastral	Sup. Afectada por el fuego (ha)					Ayuda (€)
	Total	G1	G2	G3	G4	
33001A07500085	0,1115	0	0	0	0,1115	0
33001A07500086	0,0146	0	0	0	0,0146	0
33001A07500087	0,2419	0,0506	0	0	0,1913	45,54
33001A07500088	0,0246	0	0	0	0,0246	0
33001A07500089	0,126	0,0186	0	0	0,1074	16,74
33001A07500090	3,5827	0,8571	0,2164	0,1146	2,3946	1088,37
33001A07500091	197,2269	31,2822	4,3978	1,1765	160,3704	34019,59
33001A07500092	0,1817	0,1817	0	0	0	163,53
33001A07500093	0,5261	0,1818	0,1869	0,1455	0,0119	460,65
33001A07500094	0,6527	0,1286	0,3575	0,1666	0	628,04
33001A07500095	33,145	0,5283	0	0	32,6167	475,47
33001A07500096	17,9895	4,5145	0,8318	0	12,6432	5061,21
33001A07500097	0,0983	0	0,0339	0	0,0644	40,68
33001A07500098	0,048	0	0,048	0	0	57,6
33001A07500099	0,1494	0,0028	0,1074	0	0,0392	131,4
33001A07500101	0,0964	0,0606	0,0358	0	0	97,5
33001A07500102	0,1295	0,0339	0,0615	0	0,0341	104,31
33001A07500103	0,4472	0,2009	0,1198	0,0647	0,0618	356,92
33001A07500107	0,0341	0,0341	0	0	0	30,69
33001A07500109	0,0097	0,0097	0	0	0	8,73
33001A07510075	0,1125	0,0907	0	0	0,0218	81,63
33001A07510080	0,112	0,0848	0	0	0,0272	76,32
33001A07510087	0,0426	0	0	0	0,0426	0
33001A07510091	2,2036	0,7046	0,108	0,0253	1,3657	776,39
33001A07510092	0,0668	0,0668	0	0	0	60,12
33001A07510096	7,5494	2,118	0,3543	0	5,0771	2331,36
33001A07510099	0,0261	0	0,0261	0	0	31,32
33001A07511035	0,1584	0,1081	0,0263	0,0146	0,0094	136,15
33001A07511091	0,6295	0,5889	0,0206	0	0,02	554,73
33001A07512091	3,6364	1,9208	0,0446	0	1,671	1782,24
33001A07600015	0,0369	0,0104	0	0	0,0265	9,36
33001A07600016	0,5045	0,1295	0	0	0,375	116,55
33001A07600017	0,1558	0	0	0,0368	0,119	18,4
33001A07600018	12,0593	3,1617	2,2921	2,4115	4,194	6801,8
33001A07600019	0,3167	0,0403	0,0134	0	0,263	52,35
33001A07600021	0,2382	0,0262	0	0	0,212	23,58
33001A07600022	0,5564	0,2047	0	0	0,3517	184,23
33001A07600023	0,148	0,0139	0	0	0,1341	12,51
33001A07600024	0,8737	0,0835	0	0	0,7902	75,15
33001A07600025	0,0766	0,0068	0	0	0,0698	6,12



Estado del documento

Original

Página 62 de 410

Dirección electrónica de validación CSV

<https://consultaCVS.asturias.es>

Código Seguro de Verificación (CSV)

15250363771023056621



Gobierno del Principado de Asturias
CONSEJERÍA DE MEDIO RURAL Y POLÍTICA AGRARIA

Referencia Catastral	Sup. Afectada por el fuego (ha)					Ayuda (€)
	Total	G1	G2	G3	G4	
33001A07600026	0,7839	0,0192	0	0	0,7647	17,28
33001A07600027	0,0169	0	0	0	0,0169	0
33001A07600028	0,3526	0,0389	0	0,2005	0,1132	135,26
33001A07600029	0,1945	0	0	0,1945	0	97,25
33001A07600030	0,2183	0	0	0,1675	0,0508	83,75
33001A07600031	0,2132	0	0	0,1862	0,027	93,1
33001A07600032	0,0315	0	0	0,0315	0	15,75
33001A07600033	0,0276	0	0	0,0276	0	13,8
33001A07600034	0,1708	0	0	0,1655	0,0053	82,75
33001A07600035	0,1152	0,0039	0	0,1113	0	59,16
33001A07600036	0,2166	0	0	0,2166	0	108,3
33001A07600037	0,0662	0,0155	0	0,0199	0,0308	23,9
33001A07600038	0,0113	0	0	0,0002	0,0111	0,1
33001A07600039	0,0312	0	0	0,0312	0	15,6
33001A07600041	0,0205	0,0124	0	0,0081	0	15,21
33001A07600049	0,6508	0,5198	0	0	0,131	467,82
33001A07600052	0,188	0,0219	0	0	0,1661	19,71
33001A07600054	0,0037	0	0	0	0,0037	0
33001A07600055	0,0104	0	0	0	0,0104	0
33001A07600058	82,1763	30,4603	0,8828	0,3254	50,5078	28636,33
33001A07600059	13,6633	6,4974	3,0364	0,0599	4,0696	9521,29
33001A07600060	0,1997	0,0363	0,0532	0	0,1102	96,51
33001A07600061	0,1027	0,0077	0,0722	0	0,0228	93,57
33001A07600062	0,0018	0	0,0018	0	0	2,16
33001A07600063	0,0725	0,0183	0,0267	0	0,0275	48,51
33001A07600064	16,4556	13,1131	0,3096	0,0143	3,0186	12180,46
33001A07600065	37,3363	10,6599	0,0672	0,0087	26,6005	9678,9
33001A07600066	68,957	24,6967	8,0107	5,1237	31,1259	34401,72
33001A07610058	13,508	0,4987	0	0	13,0093	448,83
33001A07610059	3,3268	1,1512	0,0902	0	2,0854	1144,32
33001A07610066	16,1035	10,7265	2,1109	0,2925	2,9736	12333,18
33001A07700012	0,5558	0	0,0087	0,4035	0,1436	212,19
33001A07700013	4,1256	1,6716	0	0	2,454	1504,44
33001A07700014	10,0284	6,8577	1,5445	0,1576	1,4686	8104,13
33001A07700015	13,5546	2,3603	0,0188	0	11,1755	2146,83
33001A07700016	0,0019	0,0019	0	0	0	1,71
33001A07710013	3,9882	1,7239	0,2272	0	2,0371	1824,15
33001A07800001	1,5283	0,0187	0	0	1,5096	16,83
33001A07800006	10,302	0,2423	0	0	10,0597	218,07
33001A07810005	2,4651	0	0	0	2,4651	0



Estado del documento

Original

Página 63 de 410

Dirección electrónica de validación CSV

<https://consultaCVS.asturias.es>

Código Seguro de Verificación (CSV)

15250363771023056621



Gobierno del Principado de Asturias
CONSEJERÍA DE MEDIO RURAL Y POLÍTICA AGRARIA

Referencia Catastral	Sup. Afectada por el fuego (ha)					Ayuda (€)
	Total	G1	G2	G3	G4	
33001A07900034	0,0596	0,0303	0,0293	0	0	62,43
33001A07900036	1,1447	0,6346	0	0	0,5101	571,14
33001A07900038	0,0049	0,0049	0	0	0	4,41
33001A07900039	0,0164	0,0164	0	0	0	14,76
33001A07900040	0,0099	0,0099	0	0	0	8,91
33001A07900069	24,8828	0,2656	0	0	24,6172	239,04
33001A07900071	0,0103	0	0	0	0,0103	0
33001A07900072	0,0264	0	0,0027	0,0182	0,0055	12,34
33001A07900073	0,0043	0,0043	0	0	0	3,87
33001A07900074	0,0967	0,0804	0,0163	0	0	91,92
33001A07900076	0,394	0,0898	0,1901	0,1141	0	365,99
33001A07910069	6,2377	0	0	0	6,2377	0
33001A07910070	29,7444	4,4607	0,9756	0,0784	24,2297	5224,55
33001A07911070	0,0049	0	0	0,0049	0	2,45
33001A08100006	5,4233	2,0515	2,2953	0,713	0,3635	4957,21
33001A08100007	53,8447	6,9243	0,4413	0	46,4791	6761,43
33001A08100009	0,1385	0	0,0935	0,045	0	134,7
33001A08100018	23,7422	1,0127	0	0	22,7295	911,43
33001A08110018	1,0482	0	0	0	1,0482	0
33001A08200001	0,048	0	0,0086	0	0,0394	10,32
33001A08200002	0,0206	0	0,0165	0	0,0041	19,8
33001A08200003	0,6386	0,4329	0,1531	0	0,0526	573,33
33001A08200004	0,1068	0,0568	0,0497	0	0,0003	110,76
33001A08300049	0,0839	0	0	0	0,0839	0
33001A08300051	0,0259	0	0	0,0094	0,0165	4,7
33001A08300054	0,0578	0	0	0	0,0578	0
33001A08300057	0,6157	0,153	0	0	0,4627	137,7
33001A08300058	0,6062	0,0394	0,0321	0,0616	0,4731	104,78
33001A08300059	0,1282	0,0146	0	0	0,1136	13,14
33001A08300060	0,2936	0,062	0	0	0,2316	55,8
33001A08300061	0,4225	0,0385	0	0,0673	0,3167	68,3
33001A08300062	0,1028	0,0412	0,0408	0,018	0,0028	95,04
33001A08300063	0,0919	0	0,0155	0,0206	0,0558	28,9
33001A08300068	0,2604	0,1974	0	0	0,063	177,66
33001A08300069	0,1449	0,0077	0	0	0,1372	6,93
33001A08300072	0,1608	0	0	0,0309	0,1299	15,45
33001A08300074	0,1602	0	0	0,0621	0,0981	31,05
33001A08300081	0,0732	0,0732	0	0	0	65,88
33001A08300082	0,0832	0,0832	0	0	0	74,88
33001A08300083	0,0521	0	0	0	0,0521	0



Estado del documento

Original

Página 64 de 410

Dirección electrónica de validación CSV

<https://consultaCVS.asturias.es>

Código Seguro de Verificación (CSV)

15250363771023056621



Gobierno del Principado de Asturias
CONSEJERÍA DE MEDIO RURAL Y POLÍTICA AGRARIA

Referencia Catastral	Sup. Afectada por el fuego (ha)					Ayuda (€)
	Total	G1	G2	G3	G4	
33001A08300084	0,0471	0,0471	0	0	0	42,39
33001A08300085	0,0481	0,0481	0	0	0	43,29
33001A08300086	0,2705	0,1117	0	0	0,1588	100,53
33001A08300087	0,8608	0,0999	0	0,0435	0,7174	111,66
33001A08300088	0,5258	0,1966	0	0	0,3292	176,94
33001A08300089	0,1391	0,1008	0	0	0,0383	90,72
33001A08300091	0,0657	0,0172	0	0	0,0485	15,48
33001A08300094	0,3799	0	0	0	0,3799	0
33001A08300102	0,2724	0,0584	0	0	0,214	52,56
33001A08300103	0,431	0,02	0	0	0,411	18
33001A08400136	32,7934	16,9358	1,2968	0	14,5608	16798,38
33001A08400243	0,0189	0	0	0	0,0189	0
33001A08400250	84,4522	13,1772	0,0225	0	71,2525	11886,48
33001A08400253	5,6502	2,2499	0	0	3,4003	2024,91
33001A08500135	2,2388	0	0	0	2,2388	0
33001A08510147	2,9907	0,3009	0	0	2,6898	270,81
33005A00100434	0,0022	0,0022	0	0	0	1,98
33005A00100437	0,0164	0	0	0,0164	0	8,2
33005A00100438	0,9369	0	0,1813	0,5395	0,2161	487,31
33005A00100439	0,174	0	0,0332	0,1408	0	110,24
33005A00100440	0,374	0,075	0,0204	0,1371	0,1415	160,53
33005A00100441	0,1651	0	0,117	0,0056	0,0425	143,2
33005A00100442	0,0317	0	0,0098	0	0,0219	11,76
33005A00100443	0,1073	0,0086	0,0483	0	0,0504	65,7
33005A00100469	0,0566	0	0	0,0566	0	28,3
33005A00100470	0,0919	0	0,0365	0,0554	0	71,5
33005A00100474	0,4831	0	0,0455	0,3546	0,083	231,9
33005A00100475	0,539	0,0225	0,1705	0,0163	0,3297	233
33005A00100476	0,0417	0	0,0166	0,0251	0	32,47
33005A00100478	0,1339	0,021	0,0439	0	0,069	71,58
33005A00100479	0,0013	0	0,0013	0	0	1,56
33005A00100482	0,0948	0	0,0186	0	0,0762	22,32
33005A00100483	0,0256	0	0,0256	0	0	30,72
33005A00100485	0,4774	0,0383	0,1302	0,1364	0,1725	258,91
33005A00100754	0,0214	0	0,0214	0	0	25,68
33005A00100756	0,2195	0,0212	0,0465	0,0599	0,0919	104,83
33005A00100757	0,0032	0,0032	0	0	0	2,88
33005A00100758	0,0017	0	0,0017	0	0	2,04
33005A00100759	0,001	0,001	0	0	0	0,9
33005A00100760	1,6263	0,7497	0,1131	0	0,7635	810,45



Estado del documento

Original

Página 65 de 410

Dirección electrónica de validación CSV

<https://consultaCVS.asturias.es>

Código Seguro de Verificación (CSV)

15250363771023056621



Gobierno del Principado de Asturias
CONSEJERÍA DE MEDIO RURAL Y POLÍTICA AGRARIA

Referencia Catastral	Sup. Afectada por el fuego (ha)					Ayuda (€)
	Total	G1	G2	G3	G4	
33005A00100761	0,1887	0,0483	0,1046	0,0358	0	186,89
33005A00100762	0,4515	0,1491	0,0607	0,04	0,2017	227,03
33005A00100763	0,4754	0,1703	0,1931	0,054	0,058	411,99
33005A00100764	0,2342	0,1612	0,0182	0	0,0548	166,92
33005A00100765	0,0408	0	0	0	0,0408	0
33005A00100785	0,0391	0,0391	0	0	0	35,19
33005A00100786	0,3734	0,1888	0	0	0,1846	169,92
33005A00100805	0,0535	0	0,0102	0	0,0433	12,24
33005A00100807	0,0543	0,0406	0,0089	0	0,0048	47,22
33005A00100811	1,8912	0,2654	0	0	1,6258	238,86
33005A00100812	0,1141	0,0377	0	0	0,0764	33,93
33005A00100813	141,2774	18,7431	1,3511	1,5617	119,6215	19270,96
33005A00100814	0,6508	0	0	0	0,6508	0
33005A00100815	0,4041	0	0	0	0,4041	0
33005A00100972	7,105	0,2108	0,0654	0	6,8288	268,2
33005A00101000	17,4092	0,0425	0,0252	0	17,3415	68,49
33005A00101001	0,0289	0	0	0	0,0289	0
33005A00101003	10,6281	0,0225	0,0711	0	10,5345	105,57
33005A00101018	0,8139	0	0	0	0,8139	0
33005A00111470	0,0311	0	0	0,0311	0	15,55
33005A00800162	0,0006	0	0	0	0,0006	0
33005A00811139	46,3788	2,1384	0,186	0	44,0544	2147,76
33005A00900012	0,0541	0,0409	0,0132	0	0	52,65
33005A00900025	0,029	0	0,029	0	0	34,8
33005A00900050	6,9023	1,1586	0,1954	0	5,5483	1277,22
33005A00900051	0,1271	0,0852	0,0186	0,0233	0	110,65
33005A00900052	0,0015	0	0,0015	0	0	1,8
33005A00900059	0,0569	0	0	0	0,0569	0
33005A00911010	0,0299	0,0121	0,0178	0	0	32,25
33005A01000764	0,1577	0,0547	0,103	0	0	172,83
33005A01000765	0,4362	0,2166	0,1457	0	0,0739	369,78
33005A01000766	1,7567	0,1643	0,3025	0,4643	0,8256	743,02
33005A01000767	0,7891	0,0921	0,1943	0,2086	0,2941	420,35
33005A01000768	0,0196	0,0028	0	0,0168	0	10,92
33005A01000769	0,572	0,4764	0,0477	0,0479	0	509,95
33005A01000770	1,306	0,091	0,513	0,263	0,439	829
33005A01000771	0,1653	0,0411	0,0432	0,081	0	129,33
33005A01000772	0,8822	0,1469	0,0604	0,2607	0,4142	335,04
33005A01000773	0,1564	0	0,0553	0	0,1011	66,36
33005A01000774	0,0806	0	0,0626	0	0,018	75,12



Estado del documento

Original

Página 66 de 410

Dirección electrónica de validación CSV

<https://consultaCVS.asturias.es>

Código Seguro de Verificación (CSV)

15250363771023056621



Gobierno del Principado de Asturias
CONSEJERÍA DE MEDIO RURAL Y POLÍTICA AGRARIA

Referencia Catastral	Sup. Afectada por el fuego (ha)					Ayuda (€)
	Total	G1	G2	G3	G4	
33005A01000779	0,0754	0	0,0754	0	0	90,48
33005A01000781	0,3365	0	0,067	0	0,2695	80,4
33005A01000784	0,0542	0	0	0	0,0542	0
33005A01000844	0,5829	0,2284	0,0597	0	0,2948	277,2
33005A01000845	1,0386	0,3117	0,3233	0,2413	0,1623	789,14
33005A01000846	0,9384	0,1047	0,333	0,4507	0,05	719,18
33005A01000847	0,0504	0,0329	0	0	0,0175	29,61
33005A01000849	0,464	0,156	0,1216	0,1864	0	379,52
33005A01000850	0,002	0	0	0,002	0	1
33005A01000855	0,2156	0,02	0,1956	0	0	252,72
33005A01000856	0,3249	0,1627	0,1448	0	0,0174	320,19
33005A01000858	0,4282	0,1663	0,1972	0,0601	0,0046	416,36
33005A01000859	0,5573	0,0891	0,2767	0,186	0,0055	505,23
33005A01000860	0,1679	0,0712	0,0792	0	0,0175	159,12
33005A01000862	8,7966	1,6913	0,5465	0,181	6,3778	2268,47
33005A01000864	36,0243	15,9661	6,3283	0,579	13,1509	22252,95
33005A01100001	0,771	0,0039	0	0	0,7671	3,51
33005A01100159	0,1065	0,0574	0	0	0,0491	51,66
33005A01100160	0,1339	0,1099	0	0	0,024	98,91
33005A01100166	0,0842	0	0,0174	0,0048	0,062	23,28
33005A01100167	0,2545	0,0152	0,0901	0,0358	0,1134	139,7
33005A01100168	0,0096	0	0	0	0,0096	0
33005A01100171	0,062	0	0,0293	0,0029	0,0298	36,61
33005A01100172	0,0107	0	0,0107	0	0	12,84
33005A01100173	0,0326	0	0,0194	0,0132	0	29,88
33005A01100174	0,1345	0	0,1208	0,0137	0	151,81
33005A01100175	0,159	0	0	0,159	0	79,5
33005A01100176	0,1843	0,0228	0,0911	0,0704	0	165,04
33005A01100177	0,1684	0	0,0441	0,0433	0,081	74,57
33005A01100178	0,1039	0,0408	0,0148	0	0,0483	54,48
33005A01100192	90,7185	1,2597	0	0	89,4588	1133,73
33005A01100214	0,5465	0,042	0,0174	0	0,4871	58,68
33005A01100217	68,7868	2,9944	0,2852	0	65,5072	3037,2
33005A01100228	0,0256	0,0256	0	0	0	23,04
33005A01100239	0,0486	0,0127	0	0	0,0359	11,43
33005A01100264	0,0111	0,0111	0	0	0	9,99
33005A01111167	0,0936	0	0	0,0536	0,04	26,8
33005A01111192	0,1163	0,0859	0	0	0,0304	77,31
33005A01111217	0,6575	0,333	0	0	0,3245	299,7
33005A01112192	0,0292	0,0292	0	0	0	26,28



Estado del documento

Original

Página 67 de 410

Dirección electrónica de validación CSV

<https://consultaCVS.asturias.es>

Código Seguro de Verificación (CSV)

15250363771023056621



Gobierno del Principado de Asturias
CONSEJERÍA DE MEDIO RURAL Y POLÍTICA AGRARIA

Referencia Catastral	Sup. Afectada por el fuego (ha)					Ayuda (€)
	Total	G1	G2	G3	G4	
33005A01112217	0,063	0,0293	0,0297	0	0,004	62,01
33005A01113217	0,5453	0,2537	0,2025	0,0891	0	515,88
33005A01114216	1,1967	0	0	0	1,1967	0
33005A01200211	0,2299	0	0	0	0,2299	0
33005A01200212	0,1312	0	0	0	0,1312	0
33005A01200231	0,0167	0	0	0	0,0167	0
33005A01300885	4,8162	0,2303	0,0415	0	4,5444	257,07
33005A01300896	0,2847	0	0	0	0,2847	0
33005A01301000	8,5274	0,0534	0,0195	0	8,4545	71,46
33005A01600020	0,0128	0,0069	0,0059	0	0	13,29
33005A01600023	0,4389	0,1864	0,167	0,0175	0,068	376,91
33005A01600032	0,1141	0,0199	0,0894	0	0,0048	125,19
33005A01600088	0,4992	0,0229	0,0402	0	0,4361	68,85
33005A01600092	0,6824	0,0845	0,3207	0,0733	0,2039	497,54
33005A01600103	0,2452	0	0,2007	0,0445	0	263,09
33005A01600104	0,4824	0,1549	0,212	0,1155	0	451,56
33005A01600105	0,1531	0,0565	0,0677	0,0289	0	146,54
33005A01600106	0,0067	0	0	0,0067	0	3,35
33005A01600107	0,1546	0,0248	0,0203	0,0386	0,0709	65,98
33005A01600111	0,2003	0,012	0,0031	0	0,1852	14,52
33005A01600113	0,0001	0	0	0	0,0001	0
33005A01600114	0,0009	0	0	0	0,0009	0
33005A01600142	0,1065	0,0053	0,0522	0	0,049	67,41
33005A01600197	0,0424	0,0424	0	0	0	38,16
33005A01600199	0,1372	0,0273	0	0	0,1099	24,57
33005A01600200	0,4933	0,1065	0,0843	0,0394	0,2631	216,71
33005A01600202	0,0493	0	0,0493	0	0	59,16
33005A01600203	0,3344	0,0754	0,058	0,0053	0,1957	140,11
33005A01600204	0,5179	0,0889	0	0	0,429	80,01
33005A01600258	0,1933	0,1552	0	0	0,0381	139,68
33005A01600273	1,0021	0,6509	0,1452	0	0,206	760,05
33005A01600277	0,1935	0,0438	0	0	0,1497	39,42
33005A01600320	0,0852	0,0208	0,0617	0	0,0027	92,76
33005A01600323	0,3928	0,1856	0	0	0,2072	167,04
33005A01600324	0,6231	0,3159	0	0	0,3072	284,31
33005A01600341	0,2906	0,0358	0,0846	0,1669	0,0033	217,19
33005A01600378	0,189	0,0727	0,0358	0	0,0805	108,39
33005A01600387	0,3969	0	0	0	0,3969	0
33005A01600389	0,3283	0,0566	0	0	0,2717	50,94
33005A01600394	0,4672	0,0411	0	0	0,4261	36,99



Estado del documento

Original

Página 68 de 410

Dirección electrónica de validación CSV

<https://consultaCVS.asturias.es>

Código Seguro de Verificación (CSV)

15250363771023056621



Gobierno del Principado de Asturias
CONSEJERÍA DE MEDIO RURAL Y POLÍTICA AGRARIA

Referencia Catastral	Sup. Afectada por el fuego (ha)					Ayuda (€)
	Total	G1	G2	G3	G4	
33005A01600396	0,5945	0,0074	0,0315	0,0423	0,5133	65,61
33005A01600397	0,3433	0,0847	0,037	0,0721	0,1495	156,68
33005A01600407	0,0301	0	0	0	0,0301	0
33005A01600415	0,744	0,6936	0,0504	0	0	684,72
33005A01600416	0,2577	0,2121	0,0284	0	0,0172	224,97
33005A01600417	0,3463	0,2402	0,1061	0	0	343,5
33005A01600420	0,5022	0,0341	0,1294	0,1542	0,1845	263,07
33005A01700946	0,1637	0	0	0	0,1637	0
33005A01701010	0,0135	0,0091	0	0	0,0044	8,19
33005A01701011	0,6323	0,3428	0	0	0,2895	308,52
33005A01701012	0,6012	0,1753	0	0	0,4259	157,77
33005A01701013	0,1256	0	0	0	0,1256	0
33005A01800048	0,4211	0,0744	0,0207	0	0,326	91,8
33005A01800052	0,0227	0	0	0	0,0227	0
33005A01800053	1,0681	0	0	0	1,0681	0
33005A01800054	0,5057	0,0239	0	0	0,4818	21,51
33005A01800055	0,3183	0,0476	0	0	0,2707	42,84
33005A01800056	0,0376	0,013	0	0	0,0246	11,7
33005A01800057	0,0871	0,0047	0	0	0,0824	4,23
33005A01800059	0,0026	0	0	0	0,0026	0
33005A01800062	0,0946	0	0	0	0,0946	0
33005A01800063	0,0265	0	0	0	0,0265	0
33005A01800064	0,0032	0	0	0	0,0032	0
33005A01800065	0,0246	0	0	0	0,0246	0
33005A01800066	0,0573	0	0	0	0,0573	0
33005A01800067	0,0099	0,0057	0	0	0,0042	5,13
33005A01800632	2,0047	0,147	0	0	1,8577	132,3
33005A02000134	1,3289	0,6815	0,0592	0,0274	0,5608	698,09
33005A02000862	0,2583	0,1058	0,1302	0	0,0223	251,46
33005A02100192	0,2132	0,1069	0	0	0,1063	96,21
33005A02100193	0,0782	0,0227	0	0	0,0555	20,43
33005A02100194	0,0535	0,024	0	0	0,0295	21,6
33005A02100501	0,0278	0	0	0	0,0278	0
33005A02100502	0,068	0,0185	0	0	0,0495	16,65
33005A02100503	0,0488	0	0	0	0,0488	0
33005A02100527	0,1635	0,0536	0	0	0,1099	48,24
33005A02100528	0,0144	0	0	0	0,0144	0
33005A02100529	0,0038	0	0	0	0,0038	0
33005A02100530	0,0358	0,0191	0	0	0,0167	17,19
33005A02100531	0,2439	0,0743	0	0	0,1696	66,87



Gobierno del Principado de Asturias
CONSEJERÍA DE MEDIO RURAL Y POLÍTICA AGRARIA

Referencia Catastral	Sup. Afectada por el fuego (ha)					Ayuda (€)
	Total	G1	G2	G3	G4	
33005A02100532	0,0686	0,0057	0	0	0,0629	5,13
33005A02100533	0,0475	0,0223	0	0	0,0252	20,07
33005A02100534	0,0505	0,0193	0	0	0,0312	17,37
33005A02100535	0,2603	0,051	0	0	0,2093	45,9
33005A02100536	0,094	0	0	0	0,094	0
33005A02100537	0,0487	0	0	0	0,0487	0
33005A02100538	0,0804	0,0123	0	0	0,0681	11,07
33005A02100539	0,0776	0	0	0	0,0776	0
33005A02100540	0,0483	0,0038	0	0	0,0445	3,42
33005A02100541	0,0231	0,0043	0	0	0,0188	3,87
33005A02100542	0,115	0,0471	0	0	0,0679	42,39
33005A02100543	0,0328	0	0	0	0,0328	0
33005A02100544	0,103	0	0	0	0,103	0
33005A02100545	0,0761	0	0	0	0,0761	0
33005A02100546	0,0735	0	0	0	0,0735	0
33005A02100548	0,1517	0,0206	0	0	0,1311	18,54
33005A02100549	0,0561	0,0349	0	0	0,0212	31,41
33005A02100550	0,1021	0,0283	0	0	0,0738	25,47
33005A02100551	0,0749	0,0245	0	0	0,0504	22,05
33005A02100552	0,2374	0,1267	0	0	0,1107	114,03
33005A02100553	0,1067	0,1067	0	0	0	96,03
33005A02100554	0,0521	0,0521	0	0	0	46,89
33005A02100555	0,2113	0,1262	0	0	0,0851	113,58
33005A02100556	0,157	0,1334	0	0	0,0236	120,06
33005A02100557	0,2408	0,2172	0	0	0,0236	195,48
33005A02100558	0,0418	0,0418	0	0	0	37,62
33005A02100559	0,0383	0,0251	0	0	0,0132	22,59
33005A02100560	0,1155	0,0756	0	0	0,0399	68,04
33005A02100561	0,0367	0,0257	0	0	0,011	23,13
33005A02100567	0,0042	0	0	0	0,0042	0
33005A02100568	0,0016	0	0	0	0,0016	0
33005A02100616	0,0036	0	0	0	0,0036	0
33005A02101404	16,2782	6,5886	0	0	9,6896	5929,74
33005A02101504	0,0721	0,0721	0	0	0	64,89
33005A02111191	0,0147	0,0101	0	0	0,0046	9,09
33005A02300083	0,0016	0	0	0	0,0016	0
33005A02300085	0,0035	0	0	0	0,0035	0
33005A02300088	0,0085	0	0	0	0,0085	0
33005A02300110	0,0115	0	0	0	0,0115	0
33005A02300111	0,0839	0	0	0	0,0839	0



Estado del documento

Original

Página 70 de 410

Dirección electrónica de validación CSV

<https://consultaCVS.asturias.es>

Código Seguro de Verificación (CSV)

15250363771023056621



Gobierno del Principado de Asturias
CONSEJERÍA DE MEDIO RURAL Y POLÍTICA AGRARIA

Referencia Catastral	Sup. Afectada por el fuego (ha)					Ayuda (€)
	Total	G1	G2	G3	G4	
33005A02300419	0,0157	0	0	0	0,0157	0
33005A02300420	0,5122	0,2192	0	0	0,293	197,28
33005A02300421	0,0952	0,0952	0	0	0	85,68
33005A02300422	0,3975	0,3432	0	0	0,0543	308,88
33005A02300423	0,3399	0,2284	0	0	0,1115	205,56
33005A02300424	0,0281	0,0281	0	0	0	25,29
33005A02300428	0,0038	0	0	0	0,0038	0
33005A02300430	0,0043	0	0	0	0,0043	0
33005A02300431	0,412	0,2576	0	0	0,1544	231,84
33005A02300433	0,1858	0,1214	0	0	0,0644	109,26
33005A02300434	0,2261	0,0913	0	0	0,1348	82,17
33005A02300435	0,2345	0,0682	0	0	0,1663	61,38
33005A02300436	0,113	0,0235	0	0	0,0895	21,15
33005A02300437	0,2281	0,1427	0	0	0,0854	128,43
33005A02300438	0,1527	0,1441	0	0	0,0086	129,69
33005A02300439	0,1366	0,0768	0	0	0,0598	69,12
33005A02300440	0,191	0,1553	0	0	0,0357	139,77
33005A02300441	0,0126	0,0126	0	0	0	11,34
33005A02300443	0,6869	0,052	0	0	0,6349	46,8
33005A02300444	0,1522	0,1233	0	0	0,0289	110,97
33005A02300445	0,1968	0,0137	0	0	0,1831	12,33
33005A02300446	0,1269	0,1269	0	0	0	114,21
33005A02300447	0,4839	0,2079	0	0	0,276	187,11
33005A02300448	0,1528	0,0546	0	0	0,0982	49,14
33005A02300449	0,081	0,0099	0	0	0,0711	8,91
33005A02300451	0,0024	0,0024	0	0	0	2,16
33005A02300452	0,0068	0,0068	0	0	0	6,12
33005A02300519	0,0114	0,0114	0	0	0	10,26
33005A02300520	0,1474	0,1151	0	0	0,0323	103,59
33005A02300521	0,3125	0,1641	0	0	0,1484	147,69
33005A02300522	0,0928	0,0928	0	0	0	83,52
33005A02300523	0,0139	0,0139	0	0	0	12,51
33005A02300528	0,1106	0,1106	0	0	0	99,54
33005A02300529	0,1001	0,1001	0	0	0	90,09
33005A02300583	5,758	0,6746	0	0	5,0834	607,14
33005A02300593	2,6034	0,7163	0	0	1,8871	644,67
33005A02300601	2,9057	0,9817	0	0	1,924	883,53
33005A02500384	0,6462	0,2064	0	0	0,4398	185,76
33005A02500385	0,8607	0,375	0	0	0,4857	337,5
33005A02500386	0,027	0,027	0	0	0	24,3



Estado del documento

Original

Página 71 de 410

Dirección electrónica de validación CSV

<https://consultaCVS.asturias.es>

Código Seguro de Verificación (CSV)

15250363771023056621



Gobierno del Principado de Asturias
CONSEJERÍA DE MEDIO RURAL Y POLÍTICA AGRARIA

Referencia Catastral	Sup. Afectada por el fuego (ha)					Ayuda (€)
	Total	G1	G2	G3	G4	
33005A02501168	0,0018	0	0	0	0,0018	0
33005A02501169	0,3753	0,0391	0	0	0,3362	35,19
33005A02501226	0,2306	0,0531	0	0	0,1775	47,79
33005A02501229	0,1385	0,02	0	0	0,1185	18
33005A02501230	0,1475	0	0	0	0,1475	0
33005A02501231	0,1413	0	0	0	0,1413	0
33005A02501233	0,0869	0	0	0	0,0869	0
33005A02501246	0,0095	0	0	0	0,0095	0
33005A02501247	0,065	0,0191	0	0	0,0459	17,19
33005A02501248	0,0456	0,0215	0	0	0,0241	19,35
33005A02501255	1,2239	0,0599	0	0	1,164	53,91
33005A02501616	0,0533	0,0196	0,0205	0	0,0132	42,24
33005A02501628	0,037	0	0	0	0,037	0
33005A02501631	0,3138	0,2231	0	0	0,0907	200,79
33005A02501632	0,4287	0,3767	0,0225	0	0,0295	366,03
33005A02501636	0,0378	0,0173	0	0	0,0205	15,57
33005A02501637	0,399	0,3755	0	0	0,0235	337,95
33005A02501638	0,0377	0,0272	0	0	0,0105	24,48
33005A02501639	0,0593	0,0381	0	0	0,0212	34,29
33005A02501640	0,0262	0,0123	0	0	0,0139	11,07
33005A02501646	0,0344	0,0184	0,016	0	0	35,76
33005A02501647	0,0866	0,0082	0,0578	0,0149	0,0057	84,19
33005A02501648	0,0002	0	0,0002	0	0	0,24
33005A02501649	0,1753	0,0417	0,1297	0	0,0039	193,17
33005A02501695	0,1657	0,0594	0	0	0,1063	53,46
33005A02501696	0,1634	0	0	0	0,1634	0
33005A02501714	1,2552	0,0817	0	0,0195	1,154	83,28
33005A02501715	0,1814	0,0213	0	0	0,1601	19,17
33005A02501716	0,0382	0	0	0	0,0382	0
33005A02501717	0,1841	0	0	0	0,1841	0
33005A02501722	0,5031	0	0	0	0,5031	0
33005A02501724	0,0393	0	0	0	0,0393	0
33005A02501739	88,0584	2,8122	0	0	85,2462	2530,98
33005A02501750	163,3782	14,2274	0,1074	0	149,0434	12933,54
33005A02501758	100,6802	8,1334	0,0225	0	92,5243	7347,06
33005A02501796	5,719	0,6784	0,0303	0	5,0103	646,92
33005A02501797	48,2092	6,034	0,155	0,0101	42,0101	5621,65
33005A02501798	72,3679	10,1342	0	0	62,2337	9120,78
33005A02700004	0,2362	0,0456	0,186	0,0046	0	266,54
33005A02700005	0,2676	0,0726	0,1373	0,0577	0	258,95



Estado del documento

Original

Página 72 de 410

Dirección electrónica de validación CSV

<https://consultaCVS.asturias.es>

Código Seguro de Verificación (CSV)

15250363771023056621



Gobierno del Principado de Asturias
CONSEJERÍA DE MEDIO RURAL Y POLÍTICA AGRARIA

Referencia Catastral	Sup. Afectada por el fuego (ha)					Ayuda (€)
	Total	G1	G2	G3	G4	
33005A02700129	0,069	0	0	0	0,069	0
33005A02700478	0,0035	0	0,0035	0	0	4,2
33005A02700479	0,0908	0	0,0405	0,0503	0	73,75
33005A02700481	0,0462	0	0,0462	0	0	55,44
33005A02700482	0,1783	0,1643	0,014	0	0	164,67
33005A02700483	0,1789	0,1397	0,0142	0	0,025	142,77
33005A02700485	1,6314	0	0,0215	0	1,6099	25,8
33005A02700492	14,776	7,5525	0,8897	0	6,3338	7864,89
33005A02700494	19,2137	9,7709	4,1889	0,756	4,4979	14198,49
33005A02711075	0,0022	0	0,0022	0	0	2,64
33005A02711485	0,9799	0,0256	0	0	0,9543	23,04
33005A02712075	2,5369	0,0813	1,5523	0,9033	0	2387,58
33005A02800043	0,0525	0,0218	0	0	0,0307	19,62
33005A02800050	0,1251	0,0327	0	0	0,0924	29,43
33005A02800052	0,1043	0,0204	0	0	0,0839	18,36
33005A02800053	0,1199	0,0197	0	0	0,1002	17,73
33005A02800056	0,0005	0	0	0	0,0005	0
33005A02800089	0,0156	0,0086	0	0	0,007	7,74
33005A02800101	0,0205	0	0	0	0,0205	0
33005A02800106	0,0769	0	0	0	0,0769	0
33005A02800115	0,0991	0	0	0	0,0991	0
33005A02800116	0,2691	0	0	0	0,2691	0
33005A02800117	0,4753	0,0356	0	0	0,4397	32,04
33005A02800118	0,2359	0,0083	0	0	0,2276	7,47
33005A02800119	0,1163	0,0431	0	0	0,0732	38,79
33005A02800120	0,1125	0,0586	0	0	0,0539	52,74
33005A02800121	0,0207	0,001	0	0	0,0197	0,9
33005A02800122	0,2851	0,1529	0	0	0,1322	137,61
33005A02800123	0,263	0,0948	0	0	0,1682	85,32
33005A02800124	0,7363	0,0712	0	0	0,6651	64,08
33005A02800130	0,0102	0,0102	0	0	0	9,18
33005A02800133	0,3427	0,1834	0,0043	0	0,155	170,22
33005A02800134	0,8334	0,4785	0,0821	0	0,2728	529,17
33005A02800135	0,0111	0,0035	0,0076	0	0	12,27
33005A02800136	0,6562	0,1535	0,1099	0,0334	0,3594	286,73
33005A02800138	1,7297	0,0996	0	0	1,6301	89,64
33005A02800141	0,0156	0	0	0	0,0156	0
33005A02800142	0,4218	0,1375	0	0	0,2843	123,75
33005A02800143	0,0843	0,0623	0	0	0,022	56,07
33005A02800144	0,0586	0,0257	0	0	0,0329	23,13



Estado del documento

Original

Página 73 de 410

Dirección electrónica de validación CSV

<https://consultaCVS.asturias.es>

Código Seguro de Verificación (CSV)

15250363771023056621



Gobierno del Principado de Asturias
CONSEJERÍA DE MEDIO RURAL Y POLÍTICA AGRARIA

Referencia Catastral	Sup. Afectada por el fuego (ha)					Ayuda (€)
	Total	G1	G2	G3	G4	
33005A02800147	7,2963	0,02	0	0	7,2763	18
33005A02800149	16,232	5,1669	0	0	11,0651	4650,21
33005A02800152	53,9964	13,3277	2,3912	0,0047	38,2728	14866,72
33005A02800153	3,6934	0,0578	1,9059	1,7297	0	3203,95
33005A02811138	0,1572	0,0097	0	0	0,1475	8,73
33005A03100052	0,1755	0,028	0	0	0,1475	25,2
33005A03100183	0,0018	0	0	0	0,0018	0
33005A03100184	0,1622	0,0048	0	0	0,1574	4,32
33005A03100185	0,0033	0	0	0	0,0033	0
33005A03100186	0,0203	0,0153	0	0	0,005	13,77
33005A03100187	0,0397	0	0	0	0,0397	0
33005A03100188	0,7069	0,1179	0	0	0,589	106,11
33005A03100189	0,0074	0	0	0	0,0074	0
33005A03100191	0,0401	0	0	0	0,0401	0
33005A03100195	45,3474	2,8752	0	0	42,4722	2587,68
33005A03200038	20,7195	3,3674	0	0	17,3521	3030,66
33005A03200044	10,455	2,792	0	0	7,663	2512,8
33005A03211044	0,0977	0,007	0	0	0,0907	6,3
33005A03300001	0,0288	0	0	0	0,0288	0
33005A03300002	0,0299	0	0	0	0,0299	0
33005A03300004	0,0136	0	0	0	0,0136	0
33005A03300010	0,045	0	0	0	0,045	0
33005A03300011	0,0524	0,0325	0	0	0,0199	29,25
33005A03300012	0,0209	0,0031	0	0	0,0178	2,79
33005A03300013	0,0132	0	0	0	0,0132	0
33005A03300018	0,0503	0,0079	0	0	0,0424	7,11
33005A03300019	0,7481	0,3536	0,0852	0,1085	0,2008	474,73
33005A03300021	0,0851	0,0153	0	0	0,0698	13,77
33005A03300022	0,0512	0,0203	0	0	0,0309	18,27
33005A03300023	0,0622	0,0226	0,0396	0	0	67,86
33005A03300024	0,0623	0	0	0	0,0623	0
33005A03300025	0,0395	0	0,0111	0	0,0284	13,32
33005A03300026	0,0163	0	0	0	0,0163	0
33005A03300028	0,0856	0,0062	0	0	0,0794	5,58
33005A03300029	0,1671	0,0044	0	0,1464	0,0163	77,16
33005A03300030	0,1637	0,0177	0,0141	0,0063	0,1256	36
33005A03300032	0,0111	0	0,0094	0	0,0017	11,28
33005A03300033	0,3825	0,0426	0,0566	0,2435	0,0398	228,01
33005A03300036	0,0116	0	0	0	0,0116	0
33005A03300037	0,0044	0	0	0	0,0044	0



Estado del documento

Original

Página 74 de 410

Dirección electrónica de validación CSV

<https://consultaCVS.asturias.es>

Código Seguro de Verificación (CSV)

15250363771023056621



Gobierno del Principado de Asturias
CONSEJERÍA DE MEDIO RURAL Y POLÍTICA AGRARIA

Referencia Catastral	Sup. Afectada por el fuego (ha)					Ayuda (€)
	Total	G1	G2	G3	G4	
33005A03300038	0,0084	0,0084	0	0	0	7,56
33005A03300039	0,0095	0,003	0	0	0,0065	2,7
33005A03300041	0,0067	0,0067	0	0	0	6,03
33005A03300042	0,0105	0,0105	0	0	0	9,45
33005A03300043	0,053	0,0347	0	0	0,0183	31,23
33005A03300044	0,0418	0,0093	0	0	0,0325	8,37
33005A03300045	0,0536	0,0132	0	0	0,0404	11,88
33005A03300046	0,0406	0,0086	0	0	0,032	7,74
33005A03300047	0,0147	0	0	0	0,0147	0
33005A03300048	0,0165	0,0086	0	0	0,0079	7,74
33005A03300049	0,0136	0,0036	0	0	0,01	3,24
33005A03300050	0,0202	0,01	0	0	0,0102	9
33005A03300051	0,032	0,0056	0	0	0,0264	5,04
33005A03300052	0,05	0,0205	0	0	0,0295	18,45
33005A03300053	0,0512	0,0413	0	0	0,0099	37,17
33005A03300054	0,1664	0,036	0	0,0216	0,1088	43,2
33005A03300055	0,1415	0,0066	0	0,013	0,1219	12,44
33005A03300057	0,1267	0,0764	0	0,0057	0,0446	71,61
33005A03300058	0,2064	0,1191	0,0807	0	0,0066	204,03
33005A03300059	0,0175	0,0175	0	0	0	15,75
33005A03300061	0,1249	0,0694	0,0555	0	0	129,06
33005A03300062	0,0823	0,0355	0,0218	0	0,025	58,11
33005A03300063	0,0987	0,0987	0	0	0	88,83
33005A03300064	0,0445	0	0	0	0,0445	0
33005A03300065	0,1326	0,069	0,0513	0	0,0123	123,66
33005A03300067	0,0821	0,0724	0	0	0,0097	65,16
33005A03300069	0,1834	0,162	0	0	0,0214	145,8
33005A03300070	0,0511	0,0155	0,0356	0	0	56,67
33005A03300072	0,1041	0	0	0	0,1041	0
33005A03300073	0,0479	0,0317	0	0	0,0162	28,53
33005A03300083	0,0916	0,0452	0	0	0,0464	40,68
33005A03300084	0,0639	0,0363	0	0	0,0276	32,67
33005A03300088	0,0112	0,0112	0	0	0	10,08
33005A03300089	0,0379	0,0379	0	0	0	34,11
33005A03300090	0,159	0,046	0,0266	0	0,0864	73,32
33005A03300091	0,198	0,075	0	0	0,123	67,5
33005A03300094	0,0211	0,0211	0	0	0	18,99
33005A03300095	0,2527	0,2248	0	0	0,0279	202,32
33005A03300098	0,0087	0,0087	0	0	0	7,83
33005A03300108	0,0148	0	0	0	0,0148	0



Estado del documento

Original

Página 75 de 410

Dirección electrónica de validación CSV

<https://consultaCVS.asturias.es>

Código Seguro de Verificación (CSV)

15250363771023056621



Gobierno del Principado de Asturias
CONSEJERÍA DE MEDIO RURAL Y POLÍTICA AGRARIA

Referencia Catastral	Sup. Afectada por el fuego (ha)					Ayuda (€)
	Total	G1	G2	G3	G4	
33005A03300115	0,0089	0	0	0	0,0089	0
33005A03300116	0,4482	0,285	0	0	0,1632	256,5
33005A03300118	0,8148	0,532	0	0	0,2828	478,8
33005A03300119	0,1574	0,0325	0	0	0,1249	29,25
33005A03300120	0,1165	0,0138	0	0	0,1027	12,42
33005A03300121	0,0622	0,0622	0	0	0	55,98
33005A03300131	0,0364	0,0267	0,0097	0	0	35,67
33005A03300132	0,0007	0	0	0	0,0007	0
33005A03300140	0,0122	0,0066	0	0	0,0056	5,94
33005A03300185	0,0265	0	0	0,0119	0,0146	5,95
33005A03300188	0,0955	0,0054	0,0073	0	0,0828	13,62
33005A03300289	0,6668	0,6605	0	0	0,0063	594,45
33005A03300380	0,6444	0,1881	0	0	0,4563	169,29
33005A03300381	30,7241	18,6852	0,2168	0,0284	11,7937	17091,04
33005A03311290	0,0048	0	0	0	0,0048	0
33005A03600627	0,129	0,0395	0,0381	0	0,0514	81,27
33005A03600758	0,0049	0,0049	0	0	0	4,41
33005A03600911	0,084	0,0698	0	0	0,0142	62,82
33005A03600915	0,1127	0,0976	0,0151	0	0	105,96
33005A03600916	0,0452	0,0452	0	0	0	40,68
33005A03600917	0,2178	0,1733	0	0	0,0445	155,97
33005A03600918	0,1319	0,1136	0,0183	0	0	124,2
33005A03600919	0,3205	0,2172	0	0	0,1033	195,48
33005A03600920	0,2314	0,0953	0	0	0,1361	85,77
33005A03600922	0,0126	0,0034	0	0	0,0092	3,06
33005A03600923	0,2358	0,03	0	0	0,2058	27
33005A03600924	0,0585	0	0	0	0,0585	0
33005A03600926	0,1252	0,0115	0	0	0,1137	10,35
33005A03600927	0,3637	0,0669	0,0042	0	0,2926	65,25
33005A03600928	0,0958	0,0211	0,0205	0	0,0542	43,59
33005A03600929	0,0099	0	0	0	0,0099	0
33005A03601090	35,4506	7,7057	0,3322	0,187	27,2257	7427,27
33005A03601101	0,3326	0	0	0	0,3326	0
33005A03601165	0,0525	0,0348	0	0	0,0177	31,32
33005A04600300	0,3589	0,26	0	0	0,0989	234
33005A04600301	0,0041	0,0033	0	0	0,0008	2,97
33005A04600304	0,0488	0,0163	0	0	0,0325	14,67
33005A04600305	0,0004	0,0004	0	0	0	0,36
33005A04600307	0,0266	0,0035	0	0	0,0231	3,15
33005A04600310	0,1739	0,0865	0	0	0,0874	77,85



Estado del documento

Original

Página 76 de 410

Dirección electrónica de validación CSV

<https://consultaCVS.asturias.es>

Código Seguro de Verificación (CSV)

15250363771023056621



Gobierno del Principado de Asturias
CONSEJERÍA DE MEDIO RURAL Y POLÍTICA AGRARIA

Referencia Catastral	Sup. Afectada por el fuego (ha)					Ayuda (€)
	Total	G1	G2	G3	G4	
33005A04600311	0,0406	0,037	0	0	0,0036	33,3
33005A04600372	0,2842	0	0	0	0,2842	0
33005A04600373	7,9265	3,2995	0,0325	0	4,5945	3008,55
33026A08100001	3,7095	0	0	0	3,7095	0
33026A08100018	8,8139	0,1621	0,2957	0,0347	8,3214	518,08
33026A08100034	0,944	0,1697	0,0191	0	0,7552	175,65
33026A08100050	0,1525	0,0221	0	0	0,1304	19,89
33026A08100081	0,1629	0	0,1376	0	0,0253	165,12
33026A08100082	0,2805	0,0292	0,0209	0	0,2304	51,36
33026A08100083	0,2986	0,0382	0,0876	0	0,1728	139,5
33026A08100085	0,2273	0	0,1334	0,0832	0,0107	201,68
33026A08100088	0,1511	0,0027	0,0071	0	0,1413	10,95
33026A08100089	0,2293	0,0161	0	0	0,2132	14,49
33026A08100090	0,3079	0,0025	0	0	0,3054	2,25
33026A08100091	0,2938	0,0218	0,022	0	0,25	46,02
33026A08100092	0,2043	0,0749	0,0359	0,0204	0,0731	120,69
33026A08100093	0,4503	0,1523	0,1875	0,0055	0,105	364,82
33026A08100096	1,2556	0,0089	0	0	1,2467	8,01
33026A08100097	0,2219	0,0391	0,0111	0	0,1717	48,51
33026A08100107	0,0293	0	0,0155	0,0138	0	25,5
33026A08100117	0,3917	0,23	0,1617	0	0	401,04
33026A08100119	0,5762	0	0	0	0,5762	0
33026A08100121	0,8976	0,3307	0,072	0,0416	0,4533	404,83
33026A08100136	0,0529	0	0,0352	0	0,0177	42,24
33026A08100137	0,093	0	0,0689	0,0063	0,0178	85,83
33026A08100138	0,7165	0,0688	0,1221	0	0,5256	208,44
33026A08100139	0,5214	0,0687	0,0365	0	0,4162	105,63
33026A08100140	0,0878	0	0,0097	0,0781	0	50,69
33026A08100141	0,2749	0,0447	0,0156	0,004	0,2106	60,95
33026A08100142	0,1338	0,1066	0,0168	0,0104	0	121,3
33026A08100143	0,1468	0,1125	0,023	0,0113	0	134,5
33026A08100145	0,6807	0,493	0,0557	0,0029	0,1291	511,99
33026A08100154	6,1351	0,721	0,06	0	5,3541	720,9
33026A08100172	3,7709	0	0	0	3,7709	0
33026A08100180	0,3323	0,0129	0	0	0,3194	11,61
33026A08100196	0,1242	0,0114	0	0	0,1128	10,26
33026A08100197	0,1693	0,0233	0	0	0,146	20,97
33026A08111142	0,0535	0,0307	0	0	0,0228	27,63
33026A08111143	0,0293	0,0237	0	0	0,0056	21,33
33026A08111145	0,0418	0,0134	0	0	0,0284	12,06



Estado del documento

Original

Página 77 de 410

Dirección electrónica de validación CSV

<https://consultaCVS.asturias.es>

Código Seguro de Verificación (CSV)

15250363771023056621



Gobierno del Principado de Asturias
CONSEJERÍA DE MEDIO RURAL Y POLÍTICA AGRARIA

Referencia Catastral	Sup. Afectada por el fuego (ha)					Ayuda (€)
	Total	G1	G2	G3	G4	
33026A08900002	0,0307	0	0,0307	0	0	36,84
33026A08900006	0,0003	0	0,0003	0	0	0,36
33026A08900509	2,4683	0,0382	0,1587	0	2,2714	224,82
33026A08900524	5,2091	0,0778	0	0	5,1313	70,02
33026A08911006	0,0148	0	0,0148	0	0	17,76
33026A09111141	0,057	0	0	0,057	0	28,5
33026A09300225	0,009	0	0	0	0,009	0
33026A09300226	0,0429	0,0193	0	0	0,0236	17,37
33026A09311954	0,035	0,035	0	0	0	31,5
33034A00400048	0,1113	0,101	0	0	0,0103	90,9
33034A00400133	0,0175	0	0	0	0,0175	0
33034A00400134	0,0552	0,0266	0	0	0,0286	23,94
33034A00400143	0,0466	0,0466	0	0	0	41,94
33034A00400166	0,0036	0,0036	0	0	0	3,24
33034A00400167	0,0048	0,0048	0	0	0	4,32
33034A00400168	0,0058	0	0,0058	0	0	6,96
33034A00400169	0,0458	0	0,0114	0,0344	0	30,88
33034A00400170	0,0185	0	0,0169	0,0016	0	21,08
33034A00400176	0,0026	0	0	0,0026	0	1,3
33034A00400177	0,0091	0	0,0044	0,0047	0	7,63
33034A00400178	0,0051	0	0,0051	0	0	6,12
33034A00400179	0,0024	0	0,0024	0	0	2,88
33034A00400180	0,0006	0	0,0006	0	0	0,72
33034A00400181	0,0005	0	0,0005	0	0	0,6
33034A00400182	0,0004	0	0,0004	0	0	0,48
33034A00400183	0,0002	0	0,0002	0	0	0,24
33034A00400201	0,0023	0	0	0	0,0023	0
33034A00400202	0,3934	0,1084	0	0	0,285	97,56
33034A00400203	0,8182	0,6925	0	0	0,1257	623,25
33034A00400205	0,027	0,0201	0	0,0069	0	21,54
33034A00400206	0,3249	0	0	0	0,3249	0
33034A00400207	0,2343	0,0129	0	0,1996	0,0218	111,41
33034A00400208	0,098	0,0563	0	0,0311	0,0106	66,22
33034A00400233	0,3585	0,3038	0,025	0	0,0297	303,42
33034A00400338	0,0053	0	0	0	0,0053	0
33034A00400340	0,046	0	0,0141	0,0287	0,0032	31,27
33034A00400341	0,0284	0	0	0	0,0284	0
33034A00400342	0,0026	0	0	0	0,0026	0
33034A00400345	0,0039	0	0	0,0039	0	1,95
33034A00400346	0,0144	0	0,0057	0,0087	0	11,19



Estado del documento

Original

Página 78 de 410

Dirección electrónica de validación CSV

<https://consultaCVS.asturias.es>

Código Seguro de Verificación (CSV)

15250363771023056621



Gobierno del Principado de Asturias
CONSEJERÍA DE MEDIO RURAL Y POLÍTICA AGRARIA

Referencia Catastral	Sup. Afectada por el fuego (ha)					Ayuda (€)
	Total	G1	G2	G3	G4	
33034A00400347	0,5059	0,1315	0,1975	0,1654	0,0115	438,05
33034A00400348	0,4615	0,1624	0,1375	0,1036	0,058	362,96
33034A00400349	0,6098	0	0,0484	0,5578	0,0036	336,98
33034A00400350	0,2531	0,0092	0	0,2439	0	130,23
33034A00400351	0,1263	0	0,0754	0,0253	0,0256	103,13
33034A00400352	0,7543	0,0208	0,3799	0,3536	0	651,4
33034A00400353	0,1441	0	0,0837	0,0604	0	130,64
33034A00400354	0,0166	0	0	0,0166	0	8,3
33034A00400357	1,0603	0,8243	0,1199	0,0905	0,0256	931
33034A00400358	0,1615	0	0	0,1615	0	80,75
33034A00400359	0,0792	0	0	0,0792	0	39,6
33034A00400360	0,1857	0	0,0031	0,1826	0	95,02
33034A00400361	0,2058	0	0,0702	0,1356	0	152,04
33034A00400362	0,1509	0	0,11	0,0409	0	152,45
33034A00400363	0,5088	0	0	0,4998	0,009	249,9
33034A00400365	0,9356	0,0365	0,2705	0,5812	0,0474	648,05
33034A00400367	0,3458	0,0047	0,1771	0,1112	0,0528	272,35
33034A00400368	0,0411	0	0,0275	0,0136	0	39,8
33034A00400370	0,3565	0,1773	0,0167	0,1425	0,02	250,86
33034A00400373	0,12	0,038	0,0574	0,0246	0	115,38
33034A00400374	0,2177	0	0,0095	0,1884	0,0198	105,6
33034A00400375	0,0966	0,0096	0,0428	0,0237	0,0205	71,85
33034A00400376	0,0348	0	0	0	0,0348	0
33034A00400377	0,0024	0	0	0	0,0024	0
33034A00400378	0,0662	0	0	0	0,0662	0
33034A00400379	0,0347	0,0142	0,0097	0,0108	0	29,82
33034A00400381	0,0136	0	0,0136	0	0	16,32
33034A00400384	0,3138	0,0428	0,165	0,0099	0,0961	241,47
33034A00400385	0,3515	0,0571	0,0536	0,0335	0,2073	132,46
33034A00400386	0,2114	0	0,0189	0,1925	0	118,93
33034A00400387	0,5763	0	0	0,5563	0,02	278,15
33034A00400388	0,5858	0,2456	0,0956	0,0697	0,1749	370,61
33034A00400391	0,134	0,0034	0,0076	0,008	0,115	16,18
33034A00400392	0,0861	0	0	0	0,0861	0
33034A00400393	0,0066	0	0	0	0,0066	0
33034A00400395	0,0255	0,0255	0	0	0	22,95
33034A00400402	0,0063	0	0	0	0,0063	0
33034A00400403	0,1251	0	0,0114	0,1137	0	70,53
33034A00400658	0,0514	0,0514	0	0	0	46,26
33034A00410364	0,5723	0,0768	0,0175	0,4551	0,0229	317,67



Estado del documento

Original

Página 79 de 410

Dirección electrónica de validación CSV

<https://consultaCVS.asturias.es>

Código Seguro de Verificación (CSV)

15250363771023056621



Gobierno del Principado de Asturias
CONSEJERÍA DE MEDIO RURAL Y POLÍTICA AGRARIA

Referencia Catastral	Sup. Afectada por el fuego (ha)					Ayuda (€)
	Total	G1	G2	G3	G4	
33034A00411232	0,0048	0,0048	0	0	0	4,32
33034A00411364	0,8821	0,4428	0,0519	0,0489	0,3385	485,25
33034A00600001	1,2007	0	0	0	1,2007	0
33034A00600003	0,4783	0	0,065	0,0105	0,4028	83,25
33034A00600004	0,1406	0	0	0,0253	0,1153	12,65
33034A00600005	0,1713	0	0,043	0,0617	0,0666	82,45
33034A00600006	0,0414	0	0,0414	0	0	49,68
33034A00600007	0,0313	0	0,0313	0	0	37,56
33034A00600008	0,6157	0,0698	0,1266	0,072	0,3473	250,74
33034A00600013	0,1455	0,0586	0,0656	0	0,0213	131,46
33034A00600014	1,1706	0	0	0	1,1706	0
33034A00600015	0,0387	0	0	0,0058	0,0329	2,9
33034A00600016	0,0228	0	0	0,0228	0	11,4
33034A00600019	0,3067	0,1305	0,0629	0,0782	0,0351	232,03
33034A00600020	0,0057	0,0057	0	0	0	5,13
33034A00600022	0,4542	0,0266	0,0498	0,3778	0	272,6
33034A00600043	0,5133	0	0	0	0,5133	0
33034A00600044	1,0633	0	0	0	1,0633	0
33034A00600057	0,0548	0	0,0505	0	0,0043	60,6
33034A00600059	0,2405	0	0,0307	0,1853	0,0245	129,49
33034A00600060	0,4301	0	0,024	0,4061	0	231,85
33034A00610002	0,1913	0	0	0,1083	0,083	54,15
33034A00611002	0,1082	0	0,003	0	0,1052	3,6
33034A00700084	0,0792	0	0	0,0759	0,0033	37,95
33034A00700085	0,0961	0	0	0,0961	0	48,05
33034A00700086	0,054	0	0	0,0399	0,0141	19,95
33034A00700087	0,0923	0,0038	0	0	0,0885	3,42
33034A00700088	0,1547	0,061	0,0665	0	0,0272	134,7
33034A00700089	0,0613	0	0	0,0382	0,0231	19,1
33034A00700090	0,1586	0,0327	0,0267	0	0,0992	61,47
33034A00700091	0,735	0	0	0	0,735	0
33034A00700093	0,2491	0,0173	0	0,2318	0	131,47
33034A00700096	0,1924	0,1924	0	0	0	173,16
33034A00700133	0,1335	0,0072	0,0299	0,0964	0	90,56
33034A00700134	0,2278	0,0025	0,0079	0,2146	0,0028	119,03
33034A00700158	0,0352	0,01	0	0	0,0252	9
33034A00700159	0,0371	0,0096	0	0	0,0275	8,64
33034A00700160	0,0664	0,0415	0	0,0198	0,0051	47,25
33034A00700161	0,0243	0,0036	0	0	0,0207	3,24
33034A00700162	0,2249	0	0	0	0,2249	0



Estado del documento

Original

Página 80 de 410

Dirección electrónica de validación CSV

<https://consultaCVS.asturias.es>

Código Seguro de Verificación (CSV)

15250363771023056621



Gobierno del Principado de Asturias
CONSEJERÍA DE MEDIO RURAL Y POLÍTICA AGRARIA

Referencia Catastral	Sup. Afectada por el fuego (ha)					Ayuda (€)
	Total	G1	G2	G3	G4	
33034A00700164	0,1554	0	0	0,0835	0,0719	41,75
33034A00700168	0,0399	0	0	0,0362	0,0037	18,1
33034A00700170	0,5862	0,0059	0,0249	0,5058	0,0496	288,09
33034A00700171	0,1873	0	0	0,1786	0,0087	89,3
33034A00700172	0,4649	0,0808	0,2573	0,0436	0,0832	403,28
33034A00700175	0,2417	0,0614	0,0501	0,075	0,0552	152,88
33034A00700176	0,4182	0,0554	0,0027	0,2172	0,1429	161,7
33034A00700177	0,9326	0,0323	0	0,7713	0,129	414,72
33034A00700178	0,3359	0	0	0,2877	0,0482	143,85
33034A00700179	0,7892	0,0133	0	0,5764	0,1995	300,17
33034A00700180	0,5065	0,4074	0	0,0166	0,0825	374,96
33034A00700181	1,2146	0,139	0	0,4664	0,6092	358,3
33034A00700182	2,2271	0	0	0	2,2271	0
33034A00700183	0,4224	0,1087	0,0224	0	0,2913	124,71
33034A00700184	0,1121	0,0933	0	0	0,0188	83,97
33034A00700185	0,2082	0,0736	0,0476	0,087	0	166,86
33034A00700186	0,0842	0	0	0,0842	0	42,1
33034A00700187	0,1678	0,0082	0	0,0096	0,15	12,18
33034A00700188	0,2038	0,0117	0	0	0,1921	10,53
33034A00700189	0,2015	0,0037	0	0,1513	0,0465	78,98
33034A00700190	0,705	0,0474	0,0661	0,0659	0,5256	154,93
33034A00700191	1,0734	0	0,1586	0,2772	0,6376	328,92
33034A00700192	0,8726	0	0	0,5083	0,3643	254,15
33034A00700193	0,4067	0	0	0	0,4067	0
33034A00700194	1,3142	0	0	0	1,3142	0
33034A00700195	0,6166	0,0329	0,0212	0,2082	0,3543	159,15
33034A00700196	0,8025	0,0156	0,0823	0,5042	0,2004	364,9
33034A00700197	0,5404	0	0,0275	0,4968	0,0161	281,4
33034A00700198	0,3352	0,2076	0	0,0242	0,1034	198,94
33034A00700199	0,3646	0,254	0	0,0464	0,0642	251,8
33034A00700200	0,1954	0,1583	0	0	0,0371	142,47
33034A00700206	1,4299	0	0	0	1,4299	0
33034A00700207	0,1104	0	0,0707	0,0316	0,0081	100,64
33034A00700208	0,6827	0	0	0	0,6827	0
33034A00700209	0,2764	0	0	0	0,2764	0
33034A00700210	0,583	0	0,04	0,543	0	319,5
33034A00700279	0,029	0,0069	0	0,0177	0,0044	15,06
33034A00700281	0,0517	0	0	0,0481	0,0036	24,05
33034A00700282	0,0634	0,0148	0	0,0159	0,0327	21,27
33034A00700283	0,1561	0	0	0,1561	0	78,05



Gobierno del Principado de Asturias
CONSEJERÍA DE MEDIO RURAL Y POLÍTICA AGRARIA

Referencia Catastral	Sup. Afectada por el fuego (ha)					Ayuda (€)
	Total	G1	G2	G3	G4	
33034A00700284	0,1395	0	0	0,1395	0	69,75
33034A00700285	0,1239	0	0	0	0,1239	0
33034A00700286	0,1576	0	0	0	0,1576	0
33034A00700287	0,2145	0	0	0	0,2145	0
33034A00700329	0,0798	0,0041	0	0,0201	0,0556	13,74
33034A00700330	0,9378	0,3786	0,0885	0,2228	0,2479	558,34
33034A00700331	1,0016	0,3465	0,1474	0,2838	0,2239	630,63
33034A00700332	0,6534	0	0	0,6534	0	326,7
33034A00700333	0,8609	0,0369	0,0545	0,6424	0,1271	419,81
33034A00700334	1,0222	0,0553	0,1087	0,6145	0,2437	487,46
33034A00700335	0,8594	0	0	0	0,8594	0
33034A00700336	0,3489	0,0058	0	0,3314	0,0117	170,92
33034A00700337	0,3284	0	0	0	0,3284	0
33034A00700338	0,1747	0	0	0	0,1747	0
33034A00700340	0,0561	0	0	0,0561	0	28,05
33034A00700341	0,0947	0	0	0,0947	0	47,35
33034A00700342	0,0954	0	0	0,0954	0	47,7
33034A00700343	0,1116	0,0084	0	0,1032	0	59,16
33034A00700344	0,2072	0	0	0	0,2072	0
33034A00700345	0,2402	0,0151	0,0209	0,2042	0	140,77
33034A00700346	0,239	0,0262	0	0,1732	0,0396	110,18
33034A00700348	3,2526	2,5761	0,2854	0,1644	0,2267	2743,17
33034A00700351	0,2884	0,0749	0,074	0,0094	0,1301	160,91
33034A00700377	0,0071	0	0	0,0071	0	3,55
33034A00700378	0,0288	0	0	0,0288	0	14,4
33034A00700379	0,0304	0	0	0	0,0304	0
33034A00700380	0,0313	0	0	0,0313	0	15,65
33034A00700381	0,0252	0	0	0,0252	0	12,6
33034A00700382	0,0236	0	0	0,0236	0	11,8
33034A00700383	0,0236	0	0	0,0236	0	11,8
33034A00700387	0,0239	0	0	0,0239	0	11,95
33034A00700388	0,0013	0	0	0,0013	0	0,65
33034A00700389	0,0842	0	0	0,0842	0	42,1
33034A00700442	1,153	0,2431	0,6655	0,1361	0,1083	1085,44
33034A00700443	0,5526	0,0194	0,2124	0,2947	0,0261	419,69
33034A00700444	0,4348	0	0,0717	0,1183	0,2448	145,19
33034A00700445	0,3872	0,0322	0,0214	0,222	0,1116	165,66
33034A00700446	0,3303	0	0	0,3303	0	165,15
33034A00700447	0,5425	0,035	0	0,451	0,0565	257
33034A00700448	0,81	0	0,0175	0,775	0,0175	408,5



Estado del documento

Original

Página 82 de 410

Dirección electrónica de validación CSV

<https://consultaCVS.asturias.es>

Código Seguro de Verificación (CSV)

15250363771023056621



Gobierno del Principado de Asturias
CONSEJERÍA DE MEDIO RURAL Y POLÍTICA AGRARIA

Referencia Catastral	Sup. Afectada por el fuego (ha)					Ayuda (€)
	Total	G1	G2	G3	G4	
33034A00700449	0,3079	0,1648	0,0432	0,0804	0,0195	240,36
33034A00700450	0,7276	0	0	0,7276	0	363,8
33034A00700459	1,3237	0,1742	0,0265	0,858	0,265	617,58
33034A00700463	0,4549	0	0	0,4549	0	227,45
33034A00700464	1,9496	0,2604	0,0522	1,4342	0,2028	1014,1
33034A00700475	0,3562	0,2212	0,0758	0,054	0,0052	317,04
33034A00700478	0,0298	0	0	0	0,0298	0
33034A00700505	2,4834	1,5166	0,6048	0,0411	0,3209	2111,25
33034A00700609	0,2515	0	0,0522	0,178	0,0213	151,64
33034A00700610	0,1691	0	0,0029	0,1632	0,003	85,08
33034A00700611	0,2245	0	0	0,199	0,0255	99,5
33034A00700612	0,1903	0	0	0,1628	0,0275	81,4
33034A00700949	0,224	0,0904	0,0237	0	0,1099	109,8
33034A00700956	3,046	0,3597	0,5543	0,5596	1,5724	1268,69
33034A00700957	1,1762	0,0663	0,2839	0,3034	0,5226	552,05
33034A00700958	0,5583	0,0205	0,1415	0,2577	0,1386	317,1
33034A00700959	0,2743	0	0	0,2674	0,0069	133,7
33034A00700960	1,5256	0,0207	0	0,1287	1,3762	82,98
33034A00700961	1,417	0	0	1,4036	0,0134	701,8
33034A00700962	1,5316	0,06	1,3347	0,0982	0,0387	1704,74
33034A00700963	0,2846	0	0,0503	0,231	0,0033	175,86
33034A00700964	0,06	0	0,0027	0,0082	0,0491	7,34
33034A00710092	0,0497	0	0	0,0497	0	24,85
33034A00710163	0,7417	0,1125	0,0881	0,3806	0,1605	397,27
33034A00710171	0,045	0	0	0,0214	0,0236	10,7
33034A00710173	4,0606	1,4186	0,3401	1,3929	0,909	2381,31
33034A00710211	0,4888	0	0	0	0,4888	0
33034A00710287	0,1509	0,0808	0	0	0,0701	72,72
33034A00710329	0,0212	0	0	0	0,0212	0
33034A00710949	0,2444	0,0727	0	0,1209	0,0508	125,88
33034A00711092	0,0386	0	0	0,0386	0	19,3
33034A00711163	0,5632	0,0484	0	0,0124	0,5024	49,76
33034A00711173	0,4816	0,3006	0,1539	0	0,0271	455,22
33034A00711211	1,0651	0	0	0	1,0651	0
33034A00712092	0,0197	0	0	0,0197	0	9,85
33034A00712173	2,4051	0,8106	0,6589	0,2158	0,7198	1628,12
33034A01000474	2,1613	0,1935	0,5045	1,2403	0,223	1399,7
33034A01000479	0,1153	0	0,0467	0,0153	0,0533	63,69
33034A01000485	0,0018	0	0	0	0,0018	0
33034A03600065	0,0255	0	0	0	0,0255	0



Estado del documento

Original

Página 83 de 410

Dirección electrónica de validación CSV

<https://consultaCVS.asturias.es>

Código Seguro de Verificación (CSV)

15250363771023056621



Gobierno del Principado de Asturias
CONSEJERÍA DE MEDIO RURAL Y POLÍTICA AGRARIA

Referencia Catastral	Sup. Afectada por el fuego (ha)					Ayuda (€)
	Total	G1	G2	G3	G4	
33034A03600067	0,1146	0	0,1032	0,0114	0	129,54
33034A03600068	0,1531	0	0,0762	0,0769	0	129,89
33034A03700016	0,0288	0	0	0,0288	0	14,4
33034A03700017	0,0709	0	0,0425	0,0082	0,0202	55,1
33034A03700018	0,0711	0,0436	0,0275	0	0	72,24
33034A03700019	0,0804	0,0045	0,0759	0	0	95,13
33034A03700020	0,0586	0,0166	0,042	0	0	65,34
33034A03700021	0,0131	0,0131	0	0	0	11,79
33034A03700025	0,1994	0,122	0,0059	0	0,0715	116,88
33034A03700027	2,2061	0,0941	2,0797	0	0,0323	2580,33
33034A03700028	0,042	0	0,021	0	0,021	25,2
33034A03700029	0,0244	0,0188	0	0	0,0056	16,92
33034A03700030	0,0172	0	0	0	0,0172	0
33034A03700034	0,0601	0,0148	0	0,0228	0,0225	24,72
33034A03700037	0,0147	0	0	0,0147	0	7,35
33034A03700040	0,536	0	0,1024	0,2348	0,1988	240,28
33034A03700042	0,266	0,0252	0,0647	0,0893	0,0868	144,97
33034A03700043	0,0708	0,0266	0	0	0,0442	23,94
33034A03700044	0,2322	0,023	0	0	0,2092	20,7
33034A03700045	0,0571	0,0033	0	0	0,0538	2,97
33034A03700047	0,0243	0	0	0	0,0243	0
33034A03700050	0,2614	0,039	0,0447	0,0774	0,1003	127,44
33034A03700052	0,0098	0	0	0	0,0098	0
33034A03700053	0,0694	0	0	0	0,0694	0
33034A03700055	0,1683	0	0	0,0305	0,1378	15,25
33034A03700056	0,3496	0,0524	0,2972	0	0	403,8
33034A03700058	0,1259	0	0,0045	0,1214	0	66,1
33034A03700065	0,1748	0,0367	0,0359	0	0,1022	76,11
33034A03700066	0,7298	0,5068	0	0,0824	0,1406	497,32
33034A03700067	1,0142	0,1393	0,5137	0,3197	0,0415	901,66
33034A03700068	0,3701	0,0797	0,2343	0,0377	0,0184	371,74
33034A03700069	0,0859	0	0,0859	0	0	103,08
33034A03700071	0,4014	0,0509	0,2429	0,016	0,0916	345,29
33034A03700072	0,1168	0	0	0,0959	0,0209	47,95
33034A03700073	0,6187	0,374	0,1033	0,0056	0,1358	463,36
33034A03700074	0,2805	0,099	0,044	0,0713	0,0662	177,55
33034A03700075	0,3588	0,051	0,1225	0	0,1853	192,9
33034A03700076	0,6839	0,2378	0,0843	0,0176	0,3442	323,98
33034A03700077	0,3905	0,1449	0	0,1722	0,0734	216,51
33034A03700078	0,5118	0	0,0223	0,4895	0	271,51



Estado del documento

Original

Página 84 de 410

Dirección electrónica de validación CSV

<https://consultaCVS.asturias.es>

Código Seguro de Verificación (CSV)

15250363771023056621



Gobierno del Principado de Asturias
CONSEJERÍA DE MEDIO RURAL Y POLÍTICA AGRARIA

Referencia Catastral	Sup. Afectada por el fuego (ha)					Ayuda (€)
	Total	G1	G2	G3	G4	
33034A03700079	0,1481	0	0	0,0325	0,1156	16,25
33034A03700080	0,8773	0,02	0,0513	0,3318	0,4742	245,46
33034A03700082	0,4126	0,03	0,0241	0,0173	0,3412	64,57
33034A03700083	0,1087	0,0199	0,0888	0	0	124,47
33034A03700096	0,6049	0,013	0,1351	0,4568	0	402,22
33034A03700114	0,1078	0	0,0919	0,0159	0	118,23
33034A03700115	0,3484	0	0,1334	0	0,215	160,08
33034A03700116	0,2114	0	0	0,2114	0	105,7
33034A03710053	0,1955	0,0964	0,0953	0	0,0038	201,12
33034A03710058	0,1771	0	0	0,1003	0,0768	50,15
33034A03710072	0,1015	0,0048	0,021	0,0353	0,0404	47,17
33034A03710081	0,9547	0,0334	0,0658	0,4817	0,3738	349,87
33034A03711081	0,3717	0,0245	0,1318	0,0184	0,197	189,41
33034A03800011	0,0062	0	0	0,0045	0,0017	2,25
33034A03800015	0,0264	0	0	0,0264	0	13,2
33034A03800020	0,0006	0,0006	0	0	0	0,54
33034A03800021	0,0086	0	0	0	0,0086	0
33034A03800022	0,0086	0	0	0	0,0086	0
33034A03800024	0,0211	0	0	0,0211	0	10,55
33034A03800026	0,0285	0	0	0,0285	0	14,25
33034A03800031	0,0713	0	0,0437	0,0276	0	66,24
33034A03800032	0,0607	0	0,0482	0,0125	0	64,09
33034A03800033	0,063	0	0,063	0	0	75,6
33034A03800034	0,0703	0	0,0703	0	0	84,36
33034A03800035	0,0538	0	0,0538	0	0	64,56
33034A03800047	0,0627	0,0595	0	0	0,0032	53,55
33034A03800048	0,0212	0,01	0	0	0,0112	9
33034A03800061	1,1491	0	0,0334	1,0864	0,0293	583,28
33034A03800062	0,3163	0,0713	0,1071	0,08	0,0579	232,69
33034A03800064	0,4572	0	0,1766	0,2632	0,0174	343,52
33034A03800065	0,3744	0	0,0105	0,3419	0,022	183,55
33034A03800066	0,1042	0,037	0	0,0672	0	66,9
33034A03800068	0,0039	0	0,0039	0	0	4,68
33034A03800069	0,0065	0	0	0,0065	0	3,25
33034A03800070	0,0004	0	0	0,0004	0	0,2
33034A03800072	0,0131	0	0,0038	0	0,0093	4,56
33034A03800086	0,2557	0,0828	0,1383	0	0,0346	240,48
33034A03800087	0,0804	0,0097	0,0209	0	0,0498	33,81
33034A03800088	1,5527	1,0813	0,4153	0	0,0561	1471,53
33034A03800089	0,1725	0,1164	0,0386	0	0,0175	151,08



Estado del documento

Original

Página 85 de 410

Dirección electrónica de validación CSV

<https://consultaCVS.asturias.es>

Código Seguro de Verificación (CSV)

15250363771023056621



Gobierno del Principado de Asturias
CONSEJERÍA DE MEDIO RURAL Y POLÍTICA AGRARIA

Referencia Catastral	Sup. Afectada por el fuego (ha)					Ayuda (€)
	Total	G1	G2	G3	G4	
33034A03800090	0,5197	0,3308	0,1781	0	0,0108	511,44
33034A03800092	0,0054	0,0054	0	0	0	4,86
33034A03800094	0,0237	0,0129	0,0108	0	0	24,57
33034A03800095	0,0035	0	0,0035	0	0	4,2
33034A03800096	0,0101	0	0	0,0101	0	5,05
33034A03800097	0,2859	0,1404	0,0763	0,0692	0	252,52
33034A03800098	0,0736	0	0,0736	0	0	88,32
33034A03800099	0,1515	0	0,1362	0	0,0153	163,44
33034A03800100	0,6298	0	0,5284	0,0966	0,0048	682,38
33034A03800101	0,5956	0,0847	0,208	0,1792	0,1237	415,43
33034A03800102	0,0028	0	0	0	0,0028	0
33034A03800103	0,1131	0	0,0108	0,0297	0,0726	27,81
33034A03800104	0,0893	0	0,0063	0,083	0	49,06
33034A03800105	0,094	0	0,0258	0,0682	0	65,06
33034A03800106	0,2093	0	0,07	0,1393	0	153,65
33034A03800107	0,0892	0,0028	0,0864	0	0	106,2
33034A03800108	0,0682	0,0234	0,0448	0	0	74,82
33034A03800109	0,0621	0,0103	0,0518	0	0	71,43
33034A03800110	0,0982	0	0,0982	0	0	117,84
33034A03800111	0,1904	0	0,1721	0,0183	0	215,67
33034A03800112	0,0942	0,0079	0,0641	0,0222	0	95,13
33034A03800113	0,1512	0,0125	0,1299	0,0088	0	171,53
33034A03800114	0,149	0,0476	0,1014	0	0	164,52
33034A03800115	0,1687	0,0909	0,0778	0	0	175,17
33034A03800116	0,1822	0,1357	0,0465	0	0	177,93
33034A03800117	0,1475	0,0513	0	0,0962	0	94,27
33034A03800118	0,112	0,0125	0	0,0995	0	61
33034A03800119	0,1104	0,0516	0,0588	0	0	117
33034A03800120	0,1151	0,0872	0,0279	0	0	111,96
33034A03800121	0,0794	0,0747	0,0047	0	0	72,87
33034A03800122	0,0836	0,0836	0	0	0	75,24
33034A03800123	0,0797	0,0797	0	0	0	71,73
33034A03800124	0,0671	0	0	0,0671	0	33,55
33034A03800125	1,2999	0,1342	0,8629	0,2558	0,047	1284,16
33034A03800139	0,1401	0,0152	0,0974	0,011	0,0165	136,06
33034A03800140	0,1282	0,0874	0,0367	0	0,0041	122,7
33034A03800141	0,1199	0,0291	0,0908	0	0	135,15
33034A03800142	0,24	0,0318	0,1371	0,039	0,0321	212,64
33034A03800143	0,2542	0	0,0911	0,1631	0	190,87
33034A03800144	0,1687	0	0,0387	0,13	0	111,44



Estado del documento

Original

Página 86 de 410

Dirección electrónica de validación CSV

<https://consultaCVS.asturias.es>

Código Seguro de Verificación (CSV)

15250363771023056621



Gobierno del Principado de Asturias
CONSEJERÍA DE MEDIO RURAL Y POLÍTICA AGRARIA

Referencia Catastral	Sup. Afectada por el fuego (ha)					Ayuda (€)
	Total	G1	G2	G3	G4	
33034A03800148	0,3308	0,0269	0	0,3039	0	176,16
33034A03800149	1,3251	0	0	1,3251	0	662,55
33034A03800152	0,7273	0	0,2721	0,4057	0,0495	529,37
33034A03800162	0,1693	0	0,0032	0,1661	0	86,89
33034A03800173	0,8857	0,0767	0,0762	0,4875	0,2453	404,22
33034A03800174	0,7256	0,0134	0,0912	0,5632	0,0578	403,1
33034A03800175	0,881	0,0922	0,4543	0,2755	0,059	765,89
33034A03800176	0,8813	0	0,0503	0,831	0	475,86
33034A03800178	0,8437	0,0313	0,2967	0,4809	0,0348	624,66
33034A03800182	0,6461	0	0,3647	0,2814	0	578,34
33034A03800183	0,6213	0	0,2583	0,3093	0,0537	464,61
33034A03800184	0,4047	0,01	0,1166	0,2528	0,0253	275,32
33034A03800185	0,4688	0	0,043	0,4258	0	264,5
33034A03800186	0,7674	0	0,2937	0,4179	0,0558	561,39
33034A03800188	0,9713	0	0,1097	0,8616	0	562,44
33034A03800189	1,4755	0	0,5123	0,9436	0,0196	1086,56
33034A03800190	0,5401	0	0,0174	0,4324	0,0903	237,08
33034A03800191	1,7036	0	0,0064	1,6921	0,0051	853,73
33034A03800193	1,5094	0,0026	1,0979	0,2685	0,1404	1454,07
33034A03800194	0,8817	0,0251	0,0391	0,0911	0,7264	115,06
33034A03800195	6,3324	0,0251	0,915	5,0975	0,2948	3669,34
33034A03800196	8,9481	1,1289	4,8414	0,7076	2,2702	7179,49
33034A03800197	0,7118	0,0051	0,114	0,5061	0,0866	394,44
33034A03800198	1,1004	0,0166	0,1436	0,8803	0,0599	627,41
33034A03800199	0,7277	0,4294	0,1789	0,0602	0,0592	631,24
33034A03800200	0,7709	0,0801	0,3541	0,2859	0,0508	639,96
33034A03800201	0,5959	0,0154	0,0788	0,4054	0,0963	311,12
33034A03800202	0,6881	0	0,0345	0,5863	0,0673	334,55
33034A03800204	0,7397	0,3553	0,1714	0,1732	0,0398	612,05
33034A03800206	0,6211	0,5709	0,0177	0	0,0325	535,05
33034A03800207	0,1838	0,1478	0,036	0	0	176,22
33034A03800215	0,0465	0	0	0	0,0465	0
33034A03800216	0,0071	0	0	0	0,0071	0
33034A03800227	0,0506	0,0092	0	0,0414	0	28,98
33034A03800233	0,4983	0	0	0,1366	0,3617	68,3
33034A03800234	0,2001	0	0	0	0,2001	0
33034A03800235	0,204	0,0343	0	0,0811	0,0886	71,42
33034A03800256	0,0815	0,0076	0	0	0,0739	6,84
33034A03800265	0,0602	0	0	0	0,0602	0
33034A03800269	0,1778	0,0743	0,0963	0	0,0072	182,43



Estado del documento

Original

Página 87 de 410

Dirección electrónica de validación CSV

<https://consultaCVS.asturias.es>

Código Seguro de Verificación (CSV)

15250363771023056621



Gobierno del Principado de Asturias
CONSEJERÍA DE MEDIO RURAL Y POLÍTICA AGRARIA

Referencia Catastral	Sup. Afectada por el fuego (ha)					Ayuda (€)
	Total	G1	G2	G3	G4	
33034A03800312	0,0332	0,0332	0	0	0	29,88
33034A03800377	0,0262	0	0	0	0,0262	0
33034A03800913	0,069	0	0,0472	0,0218	0	67,54
33034A03800914	0,4213	0,086	0,0208	0,21	0,1045	207,36
33034A03800915	0,1158	0	0	0	0,1158	0
33034A03800916	0,1027	0	0	0,0558	0,0469	27,9
33034A03800917	0,0142	0	0	0,0142	0	7,1
33034A03800997	0,0145	0	0,005	0	0,0095	6
33034A03801006	0,1061	0	0,0045	0,083	0,0186	46,9
33034A03801007	0,5167	0,004	0,0026	0,462	0,0481	237,72
33034A03801008	0,1042	0	0	0,1042	0	52,1
33034A03801009	0,1414	0	0	0	0,1414	0
33034A03801010	0,1969	0	0	0,0087	0,1882	4,35
33034A03801011	0,6832	0,0329	0	0,5576	0,0927	308,41
33034A03801012	0,0711	0	0	0,0711	0	35,55
33034A03801013	0,1308	0	0	0,1308	0	65,4
33034A03801014	0,1374	0	0	0,1374	0	68,7
33034A03801015	0,0767	0	0	0	0,0767	0
33034A03801016	0,1652	0	0	0,0095	0,1557	4,75
33034A03801018	0,1533	0,0982	0,0117	0	0,0434	102,42
33034A03801019	0,1179	0,0274	0	0,0191	0,0714	34,21
33034A03801020	0,1542	0	0	0	0,1542	0
33034A03801021	0,1079	0	0,0999	0,008	0	123,88
33034A03801022	0,1326	0,0464	0,0602	0,0222	0,0038	125,1
33034A03801023	0,0195	0	0	0,0195	0	9,75
33034A03801024	0,1071	0	0,0057	0,0786	0,0228	46,14
33034A03801025	0,0153	0	0	0,0153	0	7,65
33034A03801026	0,4264	0	0,0043	0,3552	0,0669	182,76
33034A03801027	0,0878	0	0,018	0,0551	0,0147	49,15
33034A03801028	0,1798	0	0	0,1676	0,0122	83,8
33034A03801030	0,151	0	0	0,1082	0,0428	54,1
33034A03801031	0,333	0	0,0159	0,3114	0,0057	174,78
33034A03801032	0,1344	0	0	0,1005	0,0339	50,25
33034A03801033	0,0798	0	0	0,0798	0	39,9
33034A03801038	0,0171	0	0	0,0105	0,0066	5,25
33034A03801058	0,2117	0,0329	0,0042	0,0997	0,0749	84,5
33034A03801082	1,101	0	0	0	1,101	0
33034A03801245	0,2109	0,0274	0	0,0527	0,1308	51,01
33034A03801246	0,0464	0	0	0	0,0464	0
33034A03801247	0,0449	0	0	0	0,0449	0



Estado del documento

Original

Página 88 de 410

Dirección electrónica de validación CSV

<https://consultaCVS.asturias.es>

Código Seguro de Verificación (CSV)

15250363771023056621



Gobierno del Principado de Asturias
CONSEJERÍA DE MEDIO RURAL Y POLÍTICA AGRARIA

Referencia Catastral	Sup. Afectada por el fuego (ha)					Ayuda (€)
	Total	G1	G2	G3	G4	
33034A03801248	0,0566	0,0283	0	0	0,0283	25,47
33034A03801249	0,0388	0,0102	0	0,0088	0,0198	13,58
33034A03801252	0,0108	0	0	0	0,0108	0
33034A03801253	0,0713	0	0	0	0,0713	0
33034A03801254	0,0943	0	0	0	0,0943	0
33034A03801255	0,0556	0	0	0	0,0556	0
33034A03801256	0,0203	0	0	0	0,0203	0
33034A03801447	0,0612	0	0	0,036	0,0252	18
33034A03801448	0,0619	0,0274	0,0086	0,0228	0,0031	46,38
33034A03801449	0,0671	0,057	0,0052	0,0049	0	59,99
33034A03801450	0,0779	0,0279	0	0,0159	0,0341	33,06
33034A03801452	0,2282	0,1813	0,0211	0	0,0258	188,49
33034A03801473	0,2197	0,0444	0	0,0353	0,14	57,61
33034A03801502	0,2057	0,0164	0,0512	0,1381	0	145,25
33034A03801504	0,0811	0	0	0,0811	0	40,55
33034A03801505	0,0566	0	0	0,0566	0	28,3
33034A03801506	0,1177	0	0,0794	0,0383	0	114,43
33034A03801507	0,1221	0	0,0167	0,1054	0	72,74
33034A03801508	0,1175	0	0,037	0,0805	0	84,65
33034A03801509	0,1264	0	0,0653	0,0578	0,0033	107,26
33034A03801510	0,1256	0	0,0419	0,0733	0,0104	86,93
33034A03801511	0,1306	0,0232	0,019	0,0884	0	87,88
33034A03801512	0,0944	0,0223	0,0133	0,0588	0	65,43
33034A03801513	0,0179	0	0,0036	0,0143	0	11,47
33034A03801525	0,0836	0,0271	0	0,011	0,0455	29,89
33034A03801555	0,1126	0	0,1126	0	0	135,12
33034A03801556	0,2476	0,0038	0,0611	0,1706	0,0121	162,04
33034A03801660	0,0169	0	0	0,0043	0,0126	2,15
33034A03801661	0,1257	0	0	0,077	0,0487	38,5
33034A03801662	0,229	0,0441	0,0109	0,1565	0,0175	131,02
33034A03801663	0,3438	0	0,0455	0,2883	0,01	198,75
33034A03801664	0,2389	0	0,0118	0,2271	0	127,71
33034A03801665	0,2567	0	0	0,2567	0	128,35
33034A03801666	0,7061	0,0224	0	0,6587	0,025	349,51
33034A03801667	0,6748	0,0126	0,0633	0,5908	0,0081	382,7
33034A03801668	0,254	0	0,0063	0,2309	0,0168	123,01
33034A03801669	0,2602	0	0	0,2488	0,0114	124,4
33034A03801670	0,6566	0	0	0,5774	0,0792	288,7
33034A03801671	0,2851	0	0	0,2851	0	142,55
33034A03801703	0,8907	0	0,0572	0,7813	0,0522	459,29



Gobierno del Principado de Asturias
CONSEJERÍA DE MEDIO RURAL Y POLÍTICA AGRARIA

Referencia Catastral	Sup. Afectada por el fuego (ha)					Ayuda (€)
	Total	G1	G2	G3	G4	
33034A03801717	0,2414	0,006	0,0197	0,1396	0,0761	98,84
33034A03801718	0,1713	0	0,0028	0,1648	0,0037	85,76
33034A03801719	0,1001	0	0	0,1001	0	50,05
33034A03801720	0,0211	0	0	0,0114	0,0097	5,7
33034A03801721	0,021	0	0,021	0	0	25,2
33034A03801722	0,0176	0	0,0176	0	0	21,12
33034A03801724	0,0191	0,0085	0,0106	0	0	20,37
33034A03801725	0,0245	0,0205	0,004	0	0	23,25
33034A03801726	0,0156	0,0073	0,0083	0	0	16,53
33034A03801728	0,0348	0,0179	0,003	0,0139	0	26,66
33034A03801729	0,032	0,0111	0,0209	0	0	35,07
33034A03801730	0,0279	0,0279	0	0	0	25,11
33034A03801731	0,0484	0,032	0,0164	0	0	48,48
33034A03801732	0,0688	0,0647	0	0	0,0041	58,23
33034A03801733	0,0818	0,0243	0	0	0,0575	21,87
33034A03801734	0,068	0,0163	0	0	0,0517	14,67
33034A03801735	0,0609	0,0395	0	0	0,0214	35,55
33034A03801736	0,055	0,009	0	0	0,046	8,1
33034A03801737	0,0179	0	0	0	0,0179	0
33034A03801838	0,5272	0	0,4006	0,0082	0,1184	484,82
33034A03801990	0,0472	0	0	0,0034	0,0438	1,7
33034A03801991	0,0582	0,0092	0	0,0187	0,0303	17,63
33034A03801992	0,0582	0,0035	0	0,0346	0,0201	20,45
33034A03801993	0,0548	0,0054	0	0,0466	0,0028	28,16
33034A03801994	0,0535	0	0	0,0489	0,0046	24,45
33034A03801995	0,0433	0	0	0,0378	0,0055	18,9
33034A03801996	0,0498	0	0	0,0408	0,009	20,4
33034A03801997	0,058	0	0	0,0554	0,0026	27,7
33034A03801998	0,0568	0	0	0,0445	0,0123	22,25
33034A03801999	0,0542	0	0	0,0463	0,0079	23,15
33034A03802000	0,0376	0	0	0,0229	0,0147	11,45
33034A03802001	0,0568	0	0	0,0365	0,0203	18,25
33034A03802002	0,0498	0	0	0,0498	0	24,9
33034A03802003	0,0463	0	0	0,0463	0	23,15
33034A03802004	0,0506	0	0	0,0506	0	25,3
33034A03802005	0,0587	0	0	0,0587	0	29,35
33034A03802006	0,0431	0	0	0,0431	0	21,55
33034A03802007	0,0465	0	0	0,0465	0	23,25
33034A03802008	0,2932	0,0408	0	0,2451	0,0073	159,27
33034A03802009	0,5141	0,2878	0,0164	0,0215	0,1884	289,45



Estado del documento

Original

Página 90 de 410

Dirección electrónica de validación CSV

<https://consultaCVS.asturias.es>

Código Seguro de Verificación (CSV)

15250363771023056621



Gobierno del Principado de Asturias
CONSEJERÍA DE MEDIO RURAL Y POLÍTICA AGRARIA

Referencia Catastral	Sup. Afectada por el fuego (ha)					Ayuda (€)
	Total	G1	G2	G3	G4	
33034A03802010	0,2578	0,1383	0	0,073	0,0465	160,97
33034A03802011	0,3334	0,2364	0	0,0786	0,0184	252,06
33034A03802012	0,3166	0,0301	0	0,2547	0,0318	154,44
33034A03802013	0,1767	0,0884	0,0096	0	0,0787	91,08
33034A03802014	0,3409	0,077	0,0088	0,1116	0,1435	135,66
33034A03802015	0,3337	0,037	0,0064	0,2461	0,0442	164,03
33034A03802016	0,3098	0	0,008	0,2857	0,0161	152,45
33034A03802017	0,2376	0	0,0065	0,2165	0,0146	116,05
33034A03802018	0,2219	0	0,0044	0,1761	0,0414	93,33
33034A03802019	0,3928	0	0,026	0,2242	0,1426	143,3
33034A03802020	0,3826	0	0,0572	0,1743	0,1511	155,79
33034A03802021	0,4895	0	0	0,3527	0,1368	176,35
33034A03802022	0,3483	0	0	0,3483	0	174,15
33034A03802023	0,4617	0	0	0,4617	0	230,85
33034A03802024	0,4043	0	0	0,4043	0	202,15
33034A03802025	0,5101	0	0	0,4977	0,0124	248,85
33034A03802026	0,4436	0	0	0,4191	0,0245	209,55
33034A03802027	0,4434	0	0,0505	0,3669	0,026	244,05
33034A03802028	0,3783	0,0104	0	0,2491	0,1188	133,91
33034A03802029	6,7574	0	0,5999	6,0544	0,1031	3747,08
33034A03802050	4,4598	0	0	3,4393	1,0205	1719,65
33034A03802053	0,257	0	0	0,257	0	128,5
33034A03802054	0,2761	0	0	0,2761	0	138,05
33034A03802055	0,2507	0	0	0,1402	0,1105	70,1
33034A03802062	0,0059	0	0	0,0059	0	2,95
33034A03802082	0,7242	0,502	0,0983	0,1239	0	631,71
33034A03802083	5,4778	0,2228	0,6494	4,3055	0,3001	3132,55
33034A03802084	0,6842	0,0225	0,5598	0,1019	0	742,96
33034A03802085	0,1284	0	0,0917	0,0189	0,0178	119,49
33034A03802086	1,4177	0,0871	0,2429	1,0032	0,0845	871,47
33034A03802087	0,0451	0,0244	0	0	0,0207	21,96
33034A03802088	0,1514	0	0,0053	0,0758	0,0703	44,26
33034A03802089	0,1404	0,0036	0,1127	0	0,0241	138,48
33034A03802090	0,3233	0,0181	0,0093	0,0337	0,2622	44,3
33034A03802091	0,1138	0,0081	0,0596	0,0199	0,0262	88,76
33034A03802092	0,1748	0,0527	0,0581	0,0612	0,0028	147,75
33034A03802093	0,2088	0,0338	0,0152	0,0046	0,1552	50,96
33034A03802094	0,0538	0	0	0	0,0538	0
33034A03802095	0,1896	0,0631	0,0275	0,0254	0,0736	102,49
33034A03802096	0,1803	0,0498	0,029	0	0,1015	79,62



Estado del documento

Original

Página 91 de 410

Dirección electrónica de validación CSV

<https://consultaCVS.asturias.es>

Código Seguro de Verificación (CSV)

15250363771023056621



Gobierno del Principado de Asturias
CONSEJERÍA DE MEDIO RURAL Y POLÍTICA AGRARIA

Referencia Catastral	Sup. Afectada por el fuego (ha)					Ayuda (€)
	Total	G1	G2	G3	G4	
33034A03802097	0,0888	0,0417	0	0	0,0471	37,53
33034A03802098	0,0241	0,0153	0	0	0,0088	13,77
33034A03802099	0,1583	0,0593	0,0084	0,0906	0	108,75
33034A03802100	0,0776	0,0118	0,0463	0	0,0195	66,18
33034A03802101	0,1879	0,0072	0,0134	0,0394	0,1279	42,26
33034A03802102	0,1615	0,0324	0	0,0107	0,1184	34,51
33034A03802103	0,1713	0,0807	0	0	0,0906	72,63
33034A03802104	0,047	0	0,0225	0	0,0245	27
33034A03802105	0,0543	0	0	0,0307	0,0236	15,35
33034A03802106	0,6208	0,0161	0	0,4347	0,17	231,84
33034A03802107	0,1275	0	0	0,0044	0,1231	2,2
33034A03802108	0,0209	0,0121	0	0	0,0088	10,89
33034A03802109	0,3458	0,0811	0	0,0055	0,2592	75,74
33034A03802110	0,2586	0,1697	0,0254	0	0,0635	183,21
33034A03802111	0,1003	0,0238	0	0	0,0765	21,42
33034A03802112	0,2301	0,0045	0	0,0222	0,2034	15,15
33034A03802113	0,1718	0	0	0,0026	0,1692	1,3
33034A03802114	0,1305	0	0	0,1075	0,023	53,75
33034A03802115	0,0228	0	0	0,0228	0	11,4
33034A03802116	0,2023	0	0	0,2023	0	101,15
33034A03802117	1,3576	1,1325	0,0447	0,098	0,0824	1121,89
33034A03802146	0,2303	0	0	0,2214	0,0089	110,7
33034A03802147	0,117	0	0	0,117	0	58,5
33034A03802148	0,2048	0	0	0,1263	0,0785	63,15
33034A03802149	0,977	0,4005	0,0164	0,5381	0,022	649,18
33034A03802150	0,5623	0,1399	0,2529	0,1568	0,0127	507,79
33034A03802151	2,0815	0,5027	0,4146	1,0243	0,1399	1462,1
33034A03802152	0,0573	0,0035	0,0084	0,0454	0	35,93
33034A03802153	0,4041	0	0,3402	0,0071	0,0568	411,79
33034A03802155	0,1362	0	0,0885	0,0243	0,0234	118,35
33034A03802156	0,6553	0,0278	0	0,6057	0,0218	327,87
33034A03802157	0,274	0	0	0,2597	0,0143	129,85
33034A03802158	0,0904	0	0	0,0738	0,0166	36,9
33034A03802159	1,8024	0,3069	0,0975	0,1883	1,2097	487,36
33034A03802160	0,5457	0	0,0426	0,4605	0,0426	281,37
33034A03802161	1,1423	0,1413	0	0,8746	0,1264	564,47
33034A03802162	1,215	0,0385	0,0137	1,0557	0,1071	578,94
33034A03802163	0,189	0	0	0,1665	0,0225	83,25
33034A03802164	0,8863	0	0,0674	0,8063	0,0126	484,03
33034A03802165	1,0022	0,1498	0,055	0,672	0,1254	536,82



Estado del documento

Original

Página 92 de 410

Dirección electrónica de validación CSV

<https://consultaCVS.asturias.es>

Código Seguro de Verificación (CSV)

15250363771023056621



Gobierno del Principado de Asturias
CONSEJERÍA DE MEDIO RURAL Y POLÍTICA AGRARIA

Referencia Catastral	Sup. Afectada por el fuego (ha)					Ayuda (€)
	Total	G1	G2	G3	G4	
33034A03802166	0,0255	0	0	0,0255	0	12,75
33034A03802167	0,7249	0,1378	0,0435	0,4985	0,0451	425,47
33034A03802168	0,5151	0,0374	0,3432	0,1101	0,0244	500,55
33034A03802169	0,3635	0,0799	0,0068	0,1981	0,0787	179,12
33034A03802170	0,2334	0	0,1207	0,1127	0	201,19
33034A03802171	0,6571	0,1009	0	0,4414	0,1148	311,51
33034A03802172	0,3944	0	0,0539	0,3405	0	234,93
33034A03802173	0,3232	0	0	0,3232	0	161,6
33034A03802174	0,045	0	0	0,045	0	22,5
33034A03802175	0,375	0,0225	0,1577	0,1948	0	306,89
33034A03802176	0,4406	0,006	0,0808	0,2621	0,0917	233,41
33034A03802177	1,2593	0,2116	0,2101	0,7085	0,1291	796,81
33034A03802178	0,7888	0,0674	0,0331	0,5406	0,1477	370,68
33034A03802179	0,3085	0	0	0,2681	0,0404	134,05
33034A03802180	0,6989	0,0044	0	0,6568	0,0377	332,36
33034A03802181	0,6673	0	0	0,6117	0,0556	305,85
33034A03802182	0,3151	0	0,0256	0,192	0,0975	126,72
33034A03802184	0,0933	0	0	0,0933	0	46,65
33034A03802185	0,1631	0	0	0,1631	0	81,55
33034A03802186	0,1083	0	0	0,1083	0	54,15
33034A03802187	1,0196	0,02	0,0374	0,9411	0,0211	533,43
33034A03802188	0,0535	0	0	0,0535	0	26,75
33034A03802189	0,0638	0	0,0197	0,0441	0	45,69
33034A03802190	0,1911	0,1192	0,0313	0,0406	0	165,14
33034A03802191	0,0461	0,0278	0,0071	0,0112	0	39,14
33034A03802192	0,1337	0,0474	0	0,0575	0,0288	71,41
33034A03802193	0,092	0	0,0055	0,0865	0	49,85
33034A03802194	0,0908	0	0	0,0908	0	45,4
33034A03802195	0,0864	0,0062	0	0,063	0,0172	37,08
33034A03802196	0,1181	0,0319	0,0151	0,0323	0,0388	62,98
33034A03802197	0,0829	0,0337	0	0,0226	0,0266	41,63
33034A03802198	0,2389	0	0,0121	0,1902	0,0366	109,62
33034A03802199	0,8521	0,0899	0,2662	0,3754	0,1206	588,05
33034A03802200	1,1111	0,0352	0,1933	0,6991	0,1835	613,19
33034A03802201	0,2143	0,0678	0,0043	0,1257	0,0165	129,03
33034A03802202	0,6811	0,3376	0,0831	0,1545	0,1059	480,81
33034A03802203	0,1004	0,0203	0	0,0801	0	58,32
33034A03802204	0,1471	0,0788	0,0454	0,0051	0,0178	127,95
33034A03802205	0,5392	0,0286	0,2951	0,1368	0,0787	448,26
33034A03802206	0,7194	0,1891	0,3025	0,2211	0,0067	643,74



Estado del documento

Original

Página 93 de 410

Dirección electrónica de validación CSV

<https://consultaCVS.asturias.es>

Código Seguro de Verificación (CSV)

15250363771023056621



Gobierno del Principado de Asturias
CONSEJERÍA DE MEDIO RURAL Y POLÍTICA AGRARIA

Referencia Catastral	Sup. Afectada por el fuego (ha)					Ayuda (€)
	Total	G1	G2	G3	G4	
33034A03802207	0,4152	0,2663	0,0825	0,0251	0,0413	351,22
33034A03802208	0,141	0,1283	0	0	0,0127	115,47
33034A03802209	0,1805	0,1451	0	0,0354	0	148,29
33034A03802210	2,5356	0,0751	0,1543	2,2586	0,0476	1382,05
33034A03802212	0,2894	0,0361	0,0272	0,2179	0,0082	174,08
33034A03802213	1,4773	1,2367	0	0	0,2406	1113,03
33034A03802214	0,7681	0,6096	0	0,0172	0,1413	557,24
33034A03802215	0,0296	0	0	0,0296	0	14,8
33034A03802216	0,3432	0	0,0274	0,2882	0,0276	176,98
33034A03802217	0,0529	0	0	0,0529	0	26,45
33034A03802218	0,1723	0	0	0,1433	0,029	71,65
33034A03802220	0,0431	0	0	0,0431	0	21,55
33034A03802221	0,2922	0,0083	0	0,2839	0	149,42
33034A03802222	0,1114	0,0059	0	0,1055	0	58,06
33034A03802223	0,1407	0,0853	0	0,0554	0	104,47
33034A03802224	0,0724	0,057	0	0,0154	0	59
33034A03802225	0,6378	0	0	0,6112	0,0266	305,6
33034A03802226	0,1376	0,0696	0	0	0,068	62,64
33034A03802227	0,1664	0,1046	0	0,0327	0,0291	110,49
33034A03802228	0,0492	0	0	0	0,0492	0
33034A03802229	0,2827	0	0	0	0,2827	0
33034A03802230	0,3167	0,0063	0	0	0,3104	5,67
33034A03802231	0,0459	0	0	0	0,0459	0
33034A03802235	0,0579	0	0	0,0296	0,0283	14,8
33034A03802236	0,1253	0,0045	0	0,0098	0,111	8,95
33034A03802237	0,2009	0,0627	0	0,0611	0,0771	86,98
33034A03802265	0,4065	0	0,0549	0,2477	0,1039	189,73
33034A03802266	0,1572	0	0	0,1572	0	78,6
33034A03802267	0,1548	0	0	0,1548	0	77,4
33034A03802268	0,2546	0	0	0,1783	0,0763	89,15
33034A03802269	0,0173	0	0	0,0128	0,0045	6,4
33034A03802270	0,7455	0,031	0	0,5713	0,1432	313,55
33034A03802271	0,2422	0,004	0	0,1403	0,0979	73,75
33034A03802272	0,0609	0	0	0,0539	0,007	26,95
33034A03802275	0,0075	0	0	0,0075	0	3,75
33034A03802276	0,0307	0	0	0,0307	0	15,35
33034A03802278	0,5318	0	0,0646	0,4672	0	311,12
33034A03802279	0,6903	0	0,0519	0,6133	0,0251	368,93
33034A03802280	0,023	0,0064	0	0	0,0166	5,76
33034A03802282	0,1195	0,1132	0	0	0,0063	101,88



Estado del documento

Original

Página 94 de 410

Dirección electrónica de validación CSV

<https://consultaCVS.asturias.es>

Código Seguro de Verificación (CSV)

15250363771023056621



Gobierno del Principado de Asturias
CONSEJERÍA DE MEDIO RURAL Y POLÍTICA AGRARIA

Referencia Catastral	Sup. Afectada por el fuego (ha)					Ayuda (€)
	Total	G1	G2	G3	G4	
33034A03802283	0,0289	0	0	0	0,0289	0
33034A03802284	0,0448	0	0	0,0389	0,0059	19,45
33034A03802285	0,0476	0	0	0,0476	0	23,8
33034A03802286	0,5009	0	0,0885	0,4124	0	312,4
33034A03802287	0,0586	0	0,0116	0,047	0	37,42
33034A03802288	0,2116	0	0	0,0726	0,139	36,3
33034A03802289	0,1638	0	0	0,0034	0,1604	1,7
33034A03802290	0,0214	0	0	0,0033	0,0181	1,65
33034A03802291	0,0691	0	0	0,0255	0,0436	12,75
33034A03802292	0,2396	0	0	0,0666	0,173	33,3
33034A03802293	0,4534	0,0268	0,03	0,1455	0,2511	132,87
33034A03802294	0,6783	0,0087	0,0329	0,5402	0,0965	317,41
33034A03802295	0,0935	0	0,0689	0,0053	0,0193	85,33
33034A03802296	0,0776	0	0	0,0413	0,0363	20,65
33034A03802297	0,431	0	0,0044	0,1074	0,3192	58,98
33034A03802298	0,1358	0	0,0742	0,0616	0	119,84
33034A03802299	0,1271	0	0	0,09	0,0371	45
33034A03802300	0,0915	0	0	0,0295	0,062	14,75
33034A03802301	0,0786	0,0177	0	0	0,0609	15,93
33034A03802302	0,0673	0	0	0	0,0673	0
33034A03802303	0,132	0	0	0,132	0	66
33034A03802304	0,6098	0	0,4458	0,1311	0,0329	600,51
33034A03802305	0,0892	0	0	0,0371	0,0521	18,55
33034A03802306	0,0363	0	0,0158	0	0,0205	18,96
33034A03802307	0,0193	0	0,006	0	0,0133	7,2
33034A03802309	0,0586	0	0	0,0185	0,0401	9,25
33034A03802310	0,0767	0	0	0,0097	0,067	4,85
33034A03802311	0,0528	0	0	0	0,0528	0
33034A03802312	0,0843	0	0	0,0783	0,006	39,15
33034A03802313	0,0441	0	0	0,0159	0,0282	7,95
33034A03802314	0,0334	0	0	0,0109	0,0225	5,45
33034A03802315	0,14	0,0164	0,0297	0,0735	0,0204	87,15
33034A03802316	0,2523	0,0798	0,0267	0,0112	0,1346	109,46
33034A03802317	0,067	0,0381	0,0094	0,0195	0	55,32
33034A03802318	0,055	0	0,0031	0	0,0519	3,72
33034A03802319	0,0782	0	0	0	0,0782	0
33034A03802320	0,1383	0	0	0,0777	0,0606	38,85
33034A03802321	0,0238	0	0	0,0238	0	11,9
33034A03802322	0,0423	0	0	0,0423	0	21,15
33034A03802323	0,2161	0	0	0,1393	0,0768	69,65



Estado del documento

Original

Página 95 de 410

Dirección electrónica de validación CSV

<https://consultaCVS.asturias.es>

Código Seguro de Verificación (CSV)

15250363771023056621



Gobierno del Principado de Asturias
CONSEJERÍA DE MEDIO RURAL Y POLÍTICA AGRARIA

Referencia Catastral	Sup. Afectada por el fuego (ha)					Ayuda (€)
	Total	G1	G2	G3	G4	
33034A03802324	0,1024	0	0	0,0997	0,0027	49,85
33034A03802325	0,4291	0	0,0203	0,3256	0,0832	187,16
33034A03802326	0,0895	0	0	0,0796	0,0099	39,8
33034A03802327	0,1068	0	0	0,088	0,0188	44
33034A03802328	0,3333	0	0,0401	0,0888	0,2044	92,52
33034A03802329	0,1137	0	0	0,0914	0,0223	45,7
33034A03802330	0,0839	0	0,0138	0,0127	0,0574	22,91
33034A03802332	0,2001	0	0	0,1911	0,009	95,55
33034A03802333	0,117	0	0	0,0738	0,0432	36,9
33034A03802334	0,0386	0	0	0,0361	0,0025	18,05
33034A03802335	0,3525	0,1688	0,0457	0,0267	0,1113	220,11
33034A03802336	0,2036	0,0685	0	0	0,1351	61,65
33034A03802337	0,1758	0,0067	0	0,1691	0	90,58
33034A03802338	0,1373	0,0056	0	0,0859	0,0458	47,99
33034A03802339	0,2059	0,0872	0	0,1187	0	137,83
33034A03802340	0,0786	0,075	0	0,0036	0	69,3
33034A03802341	0,9339	0,1248	0,0385	0,6948	0,0758	505,92
33034A03802342	0,1689	0	0	0,1412	0,0277	70,6
33034A03802344	0,1994	0	0,0459	0,0788	0,0747	94,48
33034A03802345	0,0645	0	0,0407	0,0132	0,0106	55,44
33034A03802346	0,7526	0,0519	0	0	0,7007	46,71
33034A03802347	0,2422	0,0206	0	0	0,2216	18,54
33034A03802348	0,2361	0	0,0138	0,1974	0,0249	115,26
33034A03802349	0,1642	0	0	0,147	0,0172	73,5
33034A03802350	0,1173	0	0	0,0882	0,0291	44,1
33034A03802351	0,1027	0	0	0,0822	0,0205	41,1
33034A03802352	0,0344	0	0	0,0183	0,0161	9,15
33034A03802353	0,1527	0	0	0,0739	0,0788	36,95
33034A03802356	0,0251	0	0	0	0,0251	0
33034A03802357	0,0918	0	0	0,0051	0,0867	2,55
33034A03802358	0,2537	0	0	0,0416	0,2121	20,8
33034A03802359	0,0956	0	0	0,0189	0,0767	9,45
33034A03802360	0,1766	0	0,0093	0,1523	0,015	87,31
33034A03802375	0,5564	0,0526	0,3408	0,163	0	537,8
33034A03802394	0,0025	0	0	0,0025	0	1,25
33034A03802398	0,0005	0	0	0,0005	0	0,25
33034A03802416	0,0231	0	0	0,0231	0	11,55
33034A03802433	0,0176	0	0	0	0,0176	0
33034A03802439	0,0003	0	0	0,0003	0	0,15
33034A03802440	0,0156	0	0	0	0,0156	0



Estado del documento

Original

Página 96 de 410

Dirección electrónica de validación CSV

<https://consultaCVS.asturias.es>

Código Seguro de Verificación (CSV)

15250363771023056621



Gobierno del Principado de Asturias
CONSEJERÍA DE MEDIO RURAL Y POLÍTICA AGRARIA

Referencia Catastral	Sup. Afectada por el fuego (ha)					Ayuda (€)
	Total	G1	G2	G3	G4	
33034A03802443	0,0032	0	0	0,0016	0,0016	0,8
33034A03802444	0,0238	0	0	0,0158	0,008	7,9
33034A03802445	0,1567	0	0	0,0238	0,1329	11,9
33034A03802446	0,1255	0	0,0284	0,0887	0,0084	78,43
33034A03802447	0,0349	0	0	0,0349	0	17,45
33034A03802448	0,2179	0,0408	0,1052	0,0243	0,0476	175,11
33034A03802449	0,0009	0	0,0009	0	0	1,08
33034A03802451	0,0156	0	0,0156	0	0	18,72
33034A03802452	0,1456	0	0	0,1456	0	72,8
33034A03802454	0,061	0	0	0,0564	0,0046	28,2
33034A03802455	0,0679	0	0	0	0,0679	0
33034A03802456	0,057	0	0	0,0421	0,0149	21,05
33034A03802457	0,0594	0	0	0,0594	0	29,7
33034A03802458	0,0013	0	0	0	0,0013	0
33034A03802459	0,0106	0	0	0	0,0106	0
33034A03802460	0,0209	0	0	0,0209	0	10,45
33034A03802461	0,1954	0,0166	0	0,152	0,0268	90,94
33034A03802462	0,0397	0	0	0,0178	0,0219	8,9
33034A03802463	0,0774	0	0	0	0,0774	0
33034A03802464	0,2433	0	0	0,1816	0,0617	90,8
33034A03802465	0,1116	0	0	0,0862	0,0254	43,1
33034A03802466	0,1329	0	0	0,1275	0,0054	63,75
33034A03802467	0,1028	0	0	0,0994	0,0034	49,7
33034A03802468	0,0362	0	0	0,0232	0,013	11,6
33034A03802469	0,0419	0	0	0,022	0,0199	11
33034A03802470	0,0443	0	0	0	0,0443	0
33034A03802471	0,0541	0	0	0,0062	0,0479	3,1
33034A03802472	0,049	0	0	0	0,049	0
33034A03802473	0,0231	0	0	0,0039	0,0192	1,95
33034A03802475	0,0104	0	0	0	0,0104	0
33034A03802476	0,0121	0	0	0	0,0121	0
33034A03802477	0,1718	0	0	0,0331	0,1387	16,55
33034A03802478	0,0111	0	0	0	0,0111	0
33034A03802481	0,0496	0	0,0033	0,0065	0,0398	7,21
33034A03802482	0,0485	0	0	0,017	0,0315	8,5
33034A03802498	0,0703	0	0	0,0703	0	35,15
33034A03802499	0,0589	0	0,0036	0,0449	0,0104	26,77
33034A03802500	0,0253	0	0,0026	0,0227	0	14,47
33034A03802501	0,014	0	0,006	0,008	0	11,2
33034A03802643	0,4647	0	0,003	0,4358	0,0259	221,5



Estado del documento

Original

Página 97 de 410

Dirección electrónica de validación CSV

<https://consultaCVS.asturias.es>

Código Seguro de Verificación (CSV)

15250363771023056621



Gobierno del Principado de Asturias
CONSEJERÍA DE MEDIO RURAL Y POLÍTICA AGRARIA

Referencia Catastral	Sup. Afectada por el fuego (ha)					Ayuda (€)
	Total	G1	G2	G3	G4	
33034A03802645	0,7105	0,127	0,34	0,1798	0,0637	612,2
33034A03802646	0,7372	0,2073	0,1669	0,2966	0,0664	535,15
33034A03802647	0,7696	0,204	0,1317	0,3804	0,0535	531,84
33034A03802648	0,6217	0,149	0,0439	0,3224	0,1064	347,98
33034A03802649	0,7729	0,0835	0,2269	0,4306	0,0319	562,73
33034A03802650	0,5903	0,059	0,2	0,2941	0,0372	440,15
33034A03802651	0,5943	0,0849	0,1284	0,2369	0,1441	348,94
33034A03802652	0,7479	0,0278	0,2508	0,3913	0,078	521,63
33034A03802653	3,4087	0,2331	1,3071	0,9579	0,9106	2257,26
33034A03802654	0,6595	0,006	0	0	0,6535	5,4
33034A03802655	0,6469	0,0034	0	0,0029	0,6406	4,51
33034A03802656	0,6443	0,0141	0	0,0029	0,6273	14,14
33034A03802657	0,6505	0,0244	0	0	0,6261	21,96
33034A03802658	0,6446	0	0	0	0,6446	0
33034A03802659	0,6466	0,0054	0	0	0,6412	4,86
33034A03802660	0,0502	0	0,0087	0,0368	0,0047	28,84
33034A03802661	0,0743	0	0,0156	0,0491	0,0096	43,27
33034A03802662	0,507	0,1838	0	0,0982	0,225	214,52
33034A03802663	1,4739	0,4026	0,3261	0,4026	0,3426	954,96
33034A03802664	0,1696	0,0252	0,1267	0,0177	0	183,57
33034A03802665	0,1858	0,0102	0,0795	0,0231	0,073	116,13
33034A03802666	0,2496	0,0594	0,0996	0,0159	0,0747	180,93
33034A03802667	0,3123	0,0937	0,1434	0,0261	0,0491	269,46
33034A03802668	0,288	0,1133	0,054	0,1207	0	227,12
33034A03802669	0,3471	0,0379	0,117	0,1485	0,0437	248,76
33034A03802670	0,3541	0,0031	0,1981	0,1312	0,0217	306,11
33034A03802671	0,3552	0	0,2061	0,1447	0,0044	319,67
33034A03802672	0,3479	0	0,0758	0,2721	0	227,01
33034A03802673	0,1905	0	0,0153	0,1752	0	105,96
33034A03802674	0,2031	0	0,0251	0,178	0	119,12
33034A03802675	0,1971	0	0,0155	0,1816	0	109,4
33034A03802676	0,1933	0	0,0232	0,1701	0	112,89
33034A03802677	0,3049	0	0,0524	0,2471	0,0054	186,43
33034A03802678	0,1877	0	0,0147	0,1317	0,0413	83,49
33034A03802679	0,2053	0	0,0628	0,0804	0,0621	115,56
33034A03802680	0,1849	0	0,032	0,069	0,0839	72,9
33034A03802681	0,2263	0,011	0,0141	0,0977	0,1035	75,67
33034A03802682	0,2113	0	0,0593	0,134	0,018	138,16
33034A03802683	0,2172	0	0,0069	0,1865	0,0238	101,53
33034A03802684	0,2068	0	0	0,189	0,0178	94,5



Estado del documento

Original

Página 98 de 410

Dirección electrónica de validación CSV

<https://consultaCVS.asturias.es>

Código Seguro de Verificación (CSV)

15250363771023056621



Gobierno del Principado de Asturias
CONSEJERÍA DE MEDIO RURAL Y POLÍTICA AGRARIA

Referencia Catastral	Sup. Afectada por el fuego (ha)					Ayuda (€)
	Total	G1	G2	G3	G4	
33034A03802685	0,2431	0	0	0,2332	0,0099	116,6
33034A03802686	0,2947	0	0	0,2753	0,0194	137,65
33034A03802687	0,2323	0	0	0,2323	0	116,15
33034A03802688	0,1755	0	0	0,1168	0,0587	58,4
33034A03802689	0,1512	0,01	0	0,1104	0,0308	64,2
33034A03802690	0,1091	0	0,1091	0	0	130,92
33034A03802691	0,1871	0,0282	0,1284	0	0,0305	179,46
33034A03802692	0,3745	0,122	0,2163	0	0,0362	369,36
33034A03802694	0,2504	0,0803	0,1247	0,0201	0,0253	231,96
33034A03802695	0,3013	0,1181	0,1034	0,049	0,0308	254,87
33034A03802696	0,3375	0,1335	0	0,0453	0,1587	142,8
33034A03802697	0,5013	0,1225	0,0348	0,0757	0,2683	189,86
33034A03802698	0,3677	0,1059	0,0684	0,0252	0,1682	189,99
33034A03802699	0,4581	0,127	0,1238	0,0304	0,1769	278,06
33034A03802700	0,405	0,0988	0,1146	0,0271	0,1645	239,99
33034A03802701	0,3984	0,0537	0,0998	0,0603	0,1846	198,24
33034A03802702	0,3809	0,0209	0,1013	0,0966	0,1621	188,67
33034A03802703	0,554	0,0206	0,1104	0,2513	0,1717	276,67
33034A03802704	0,5274	0,022	0,0753	0,2875	0,1426	253,91
33034A03802706	0,4836	0,0655	0,0222	0,1723	0,2236	171,74
33034A03802707	0,3113	0,0413	0,0498	0,0738	0,1464	133,83
33034A03802708	0,5222	0,0994	0,0667	0,2893	0,0668	314,15
33034A03802709	0,3404	0,0688	0,029	0,2237	0,0189	208,57
33034A03802710	0,3648	0,0574	0,0379	0,2362	0,0333	215,24
33034A03802711	0,5905	0,0035	0,0626	0,5159	0,0085	336,22
33034A03802712	0,3387	0	0	0,3387	0	169,35
33034A03802713	0,2783	0	0	0,2783	0	139,15
33034A03802714	0,3974	0	0	0,3974	0	198,7
33034A03802715	0,2724	0	0	0,2558	0,0166	127,9
33034A03802718	0,3263	0	0	0,3263	0	163,15
33034A03802719	0,3583	0	0,0937	0,2646	0	244,74
33034A03802720	1,3231	0,1044	0,7787	0,44	0	1248,4
33034A03802728	0,4055	0,025	0,3056	0,0602	0,0147	419,32
33034A03802729	0,3917	0,0682	0,2374	0,0809	0,0052	386,71
33034A03802730	0,3932	0,0732	0,201	0,0987	0,0203	356,43
33034A03802731	0,3484	0,2867	0,0357	0,0221	0,0039	311,92
33034A03802732	0,2861	0,2481	0,0059	0,0135	0,0186	237,12
33034A03802733	0,2576	0,1663	0,0231	0,0066	0,0616	180,69
33034A03802734	0,2639	0,1383	0,0128	0,0154	0,0974	147,53
33034A03802735	0,2073	0,0922	0,0073	0,0183	0,0895	100,89



Gobierno del Principado de Asturias
CONSEJERÍA DE MEDIO RURAL Y POLÍTICA AGRARIA

Referencia Catastral	Sup. Afectada por el fuego (ha)					Ayuda (€)
	Total	G1	G2	G3	G4	
33034A03802736	0,2383	0,1044	0	0,1099	0,024	148,91
33034A03802737	0,2095	0,0603	0	0,1349	0,0143	121,72
33034A03802738	0,2139	0,0184	0,0084	0,1432	0,0439	98,24
33034A03802739	0,2306	0	0,0551	0,1185	0,057	125,37
33034A03802740	0,2638	0	0,084	0,1343	0,0455	167,95
33034A03802741	0,2456	0,0157	0,0682	0,1157	0,046	153,82
33034A03802742	0,2528	0,0372	0,0587	0,0905	0,0664	149,17
33034A03802743	0,281	0,0375	0,0735	0,0694	0,1006	156,65
33034A03802744	0,2448	0	0,1276	0,04	0,0772	173,12
33034A03802745	0,1771	0	0,1181	0,0072	0,0518	145,32
33034A03802746	0,1296	0	0,0878	0,0114	0,0304	111,06
33034A03802747	0,1496	0	0,0877	0,0134	0,0485	111,94
33034A03802748	0,1517	0,0397	0,042	0,0263	0,0437	99,28
33034A03802749	0,1472	0,0701	0,0228	0,0274	0,0269	104,15
33034A03802750	0,3447	0,1641	0,0253	0,0685	0,0868	212,3
33034A03802751	0,2281	0,1341	0	0,0578	0,0362	149,59
33034A03802752	0,1858	0,1128	0,0059	0,0393	0,0278	128,25
33034A03802753	0,1638	0,0804	0,0107	0,027	0,0457	98,7
33034A03802754	0,1953	0,1114	0,0243	0,0238	0,0358	141,32
33034A03802755	0,2	0,0836	0,0405	0,0082	0,0677	127,94
33034A03802756	0,251	0,071	0,0441	0,0072	0,1287	120,42
33034A03802757	0,1938	0,0896	0,0087	0,0252	0,0703	103,68
33034A03802758	0,186	0,0673	0,022	0,0078	0,0889	90,87
33034A03802759	0,178	0,0617	0,0229	0,0102	0,0832	88,11
33034A03802760	0,1991	0,0535	0,0152	0,0308	0,0996	81,79
33034A03802761	0,1939	0,0299	0,0042	0,0624	0,0974	63,15
33034A03802762	0,1877	0,0303	0	0,1169	0,0405	85,72
33034A03802763	0,1727	0,0107	0	0,1553	0,0067	87,28
33034A03802764	0,1677	0	0,004	0,1495	0,0142	79,55
33034A03802765	0,1947	0	0	0,1639	0,0308	81,95
33034A03802766	0,3261	0,0038	0	0,3148	0,0075	160,82
33034A03802767	0,1293	0,0247	0	0,1046	0	74,53
33034A03802768	0,1475	0,0109	0	0,1216	0,015	70,61
33034A03802769	0,1381	0,0095	0,003	0,0943	0,0313	59,3
33034A03802770	0,1466	0	0,0451	0,0862	0,0153	97,22
33034A03802771	0,1113	0,0074	0,0251	0,0675	0,0113	70,53
33034A03802772	0,142	0,01	0,0339	0,0811	0,017	90,23
33034A03802773	0,1621	0,0233	0,0545	0,0751	0,0092	123,92
33034A03802774	0,1415	0,025	0,0523	0,0397	0,0245	105,11
33034A03802775	0,1427	0,0094	0,0722	0,0215	0,0396	105,85



Estado del documento

Original

Página 100 de 410

Dirección electrónica de validación CSV

<https://consultaCVS.asturias.es>

Código Seguro de Verificación (CSV)

15250363771023056621



Gobierno del Principado de Asturias
CONSEJERÍA DE MEDIO RURAL Y POLÍTICA AGRARIA

Referencia Catastral	Sup. Afectada por el fuego (ha)					Ayuda (€)
	Total	G1	G2	G3	G4	
33034A03802776	0,1727	0,0134	0,0776	0,0396	0,0421	124,98
33034A03802777	0,1905	0,0305	0,0869	0,0274	0,0457	145,43
33034A03802778	0,1609	0,0127	0,0548	0,0228	0,0706	88,59
33034A03802779	0,1473	0,0105	0,0336	0,0313	0,0719	65,42
33034A03802780	0,1546	0	0,0332	0,044	0,0774	61,84
33034A03802781	0,1759	0,0113	0,0289	0,031	0,1047	60,35
33034A03802782	0,2072	0,0763	0,0279	0,0237	0,0793	114
33034A03802783	0,1994	0,0743	0,0184	0,0234	0,0833	100,65
33034A03802784	0,1721	0,0666	0,0189	0,0178	0,0688	91,52
33034A03802785	0,1543	0,026	0,0245	0,0167	0,0871	61,15
33034A03802786	0,1679	0,0191	0,0181	0,0289	0,1018	53,36
33034A03802787	0,1863	0,0358	0,0102	0,0276	0,1127	58,26
33034A03802788	0,138	0,0332	0,0063	0,0235	0,075	49,19
33034A03802789	0,2001	0,0669	0	0,0324	0,1008	76,41
33034A03802790	0,1416	0,0537	0	0,0225	0,0654	59,58
33034A03802791	0,13	0,0487	0	0,016	0,0653	51,83
33034A03802792	0,1539	0,0527	0	0,0227	0,0785	58,78
33034A03802793	0,1666	0,0417	0	0,0225	0,1024	48,78
33034A03802794	0,1707	0,0477	0	0,0142	0,1088	50,03
33034A03802795	0,1564	0,0787	0	0	0,0777	70,83
33034A03802796	0,1483	0,08	0	0,0053	0,063	74,65
33034A03802797	0,1862	0,119	0	0,0059	0,0613	110,05
33034A03802798	0,1878	0,1171	0,0078	0	0,0629	114,75
33034A03802799	0,1855	0,1199	0,0128	0,0064	0,0464	126,47
33034A03802800	0,179	0,0778	0,0114	0,0209	0,0689	94,15
33034A03802801	0,1552	0,047	0,013	0,0155	0,0797	65,65
33034A03802802	0,1729	0,0462	0,0033	0,0094	0,114	50,24
33034A03802803	0,2148	0,0236	0,0153	0,0093	0,1666	44,25
33034A03802804	0,207	0,0064	0,034	0,0235	0,1431	58,31
33034A03802805	0,227	0	0,0116	0,0259	0,1895	26,87
33034A03802806	0,3271	0,0269	0	0,0038	0,2964	26,11
33034A03802807	0,4086	0,1399	0	0	0,2687	125,91
33034A03802808	0,3421	0,1432	0	0,0647	0,1342	161,23
33034A03802809	0,303	0,1066	0	0,1155	0,0809	153,69
33034A03802810	0,3199	0,1619	0	0,1054	0,0526	198,41
33034A03802811	0,4493	0,2471	0	0,1625	0,0397	303,64
33034A03802812	0,2895	0	0	0,2699	0,0196	134,95
33034A03802813	0,2639	0	0	0,2639	0	131,95
33034A03802814	0,2304	0	0	0,2304	0	115,2
33034A03802815	0,2426	0	0	0,2199	0,0227	109,95



Estado del documento

Original

Página 101 de 410

Dirección electrónica de validación CSV

<https://consultaCVS.asturias.es>

Código Seguro de Verificación (CSV)

15250363771023056621



Gobierno del Principado de Asturias
CONSEJERÍA DE MEDIO RURAL Y POLÍTICA AGRARIA

Referencia Catastral	Sup. Afectada por el fuego (ha)					Ayuda (€)
	Total	G1	G2	G3	G4	
33034A03802816	0,2368	0,0033	0	0,2177	0,0158	111,82
33034A03802817	0,2908	0,0407	0,0071	0,224	0,019	157,15
33034A03802818	0,2883	0,0464	0,0253	0,1897	0,0269	166,97
33034A03802819	0,2334	0,0442	0,0075	0,1277	0,054	112,63
33034A03802820	0,2162	0,0233	0,0025	0,1269	0,0635	87,42
33034A03802821	0,1811	0,0164	0,0186	0,1165	0,0296	95,33
33034A03802822	0,2009	0,0192	0,0046	0,1618	0,0153	103,7
33034A03802823	0,1767	0,0101	0	0,1666	0	92,39
33034A03802824	0,227	0,0208	0,0061	0,2001	0	126,09
33034A03802825	0,2201	0,0205	0,02	0,1565	0,0231	120,7
33034A03802826	0,2522	0,0395	0,0307	0,1719	0,0101	158,34
33034A03802827	0,25	0,027	0,035	0,188	0	160,3
33034A03802828	0,2284	0,0727	0,0512	0,1045	0	179,12
33034A03802829	0,2141	0,0351	0,1005	0,0751	0,0034	189,74
33034A03802830	0,1675	0,0247	0,0788	0,059	0,005	146,29
33034A03802831	0,145	0,038	0,0408	0,0662	0	116,26
33034A03802832	0,2089	0,0299	0,0303	0,1487	0	137,62
33034A03802833	0,1909	0	0,0269	0,1455	0,0185	105,03
33034A03802834	0,2436	0	0,0445	0,1084	0,0907	107,6
33034A03802835	0,2503	0	0,009	0,2342	0,0071	127,9
33034A03802836	0,2598	0,0059	0,0152	0,141	0,0977	94,05
33034A03802837	0,2416	0,0602	0	0,117	0,0644	112,68
33034A03802838	0,2824	0,0034	0,0455	0,2281	0,0054	171,71
33034A03802839	0,2699	0,1176	0,0101	0,0874	0,0548	161,66
33034A03802840	0,283	0,1496	0,0245	0	0,1089	164,04
33034A03802841	0,2777	0,0709	0	0	0,2068	63,81
33034A03802842	0,2696	0,0757	0	0,0882	0,1057	112,23
33034A03802843	0,1713	0,0256	0,0224	0,059	0,0643	79,42
33034A03802845	0,1381	0,0182	0	0,1097	0,0102	71,23
33034A03802846	0,0905	0	0,0036	0,0869	0	47,77
33034A03802847	0,1245	0	0	0,0911	0,0334	45,55
33034A03802848	0,1475	0,0282	0	0,1052	0,0141	77,98
33034A03802849	0,1452	0	0	0,1452	0	72,6
33034A03802850	0,1697	0,0044	0	0,1495	0,0158	78,71
33034A03802851	0,1807	0	0	0,0718	0,1089	35,9
33034A03802852	0,1892	0	0	0,0619	0,1273	30,95
33034A03802853	0,1905	0	0,0038	0,0545	0,1322	31,81
33034A03802854	0,1828	0	0	0,1828	0	91,4
33034A03802855	0,1702	0	0,1413	0,0075	0,0214	173,31
33034A03802856	0,1882	0	0,039	0,1103	0,0389	101,95



Estado del documento

Original

Página 102 de 410

Dirección electrónica de validación CSV

<https://consultaCVS.asturias.es>

Código Seguro de Verificación (CSV)

15250363771023056621



Gobierno del Principado de Asturias
CONSEJERÍA DE MEDIO RURAL Y POLÍTICA AGRARIA

Referencia Catastral	Sup. Afectada por el fuego (ha)					Ayuda (€)
	Total	G1	G2	G3	G4	
33034A03802857	0,2088	0	0,018	0,1473	0,0435	95,25
33034A03802858	0,2324	0,0136	0	0,2188	0	121,64
33034A03802859	0,1562	0	0,0045	0,1482	0,0035	79,5
33034A03802860	0,1579	0	0	0,1579	0	78,95
33034A03802861	0,1548	0	0	0,1548	0	77,4
33034A03802862	0,1566	0	0	0,1566	0	78,3
33034A03802863	0,1456	0,0146	0	0,131	0	78,64
33034A03802864	0,1546	0,1504	0	0,0042	0	137,46
33034A03802865	0,1577	0,1577	0	0	0	141,93
33034A03802866	0,1658	0,1658	0	0	0	149,22
33034A03802867	0,1917	0,1592	0	0	0,0325	143,28
33034A03802868	0,1444	0,0906	0	0	0,0538	81,54
33034A03802869	0,1374	0,0976	0	0	0,0398	87,84
33034A03802870	0,1951	0,0981	0	0	0,097	88,29
33034A03802871	0,1629	0,0399	0,0251	0	0,0979	66,03
33034A03802872	0,1715	0,0156	0,1342	0	0,0217	175,08
33034A03802873	0,1402	0,0113	0,1251	0	0,0038	160,29
33034A03802874	0,1149	0	0,0527	0,0469	0,0153	86,69
33034A03802875	0,123	0	0	0,1121	0,0109	56,05
33034A03802876	0,1332	0,0338	0	0,0158	0,0836	38,32
33034A03802877	0,1526	0	0	0,0483	0,1043	24,15
33034A03802878	0,1465	0	0	0,1342	0,0123	67,1
33034A03802879	0,1684	0	0	0,1601	0,0083	80,05
33034A03802880	0,139	0	0	0,1258	0,0132	62,9
33034A03802881	0,0299	0	0	0,0299	0	14,95
33034A03802882	0,4412	0,1106	0	0,08	0,2506	139,54
33034A03802883	0,3319	0,0622	0,0459	0,1912	0,0326	206,66
33034A03802884	0,3207	0,0394	0,0579	0,2107	0,0127	210,29
33034A03802885	0,2998	0,1032	0,01	0,1831	0,0035	196,43
33034A03802886	0,2859	0,0104	0	0,2255	0,05	122,11
33034A03802887	0,0717	0	0	0	0,0717	0
33034A03802888	0,073	0	0	0	0,073	0
33034A03802889	0,0768	0	0	0	0,0768	0
33034A03802890	0,0802	0	0,0231	0,0571	0	56,27
33034A03802891	0,0653	0	0,02	0,0386	0,0067	43,3
33034A03802892	0,0552	0	0,0419	0	0,0133	50,28
33034A03802893	0,0539	0	0,0539	0	0	64,68
33034A03802894	0,046	0	0,046	0	0	55,2
33034A03802895	0,048	0,0167	0,0313	0	0	52,59
33034A03802896	0,0577	0,0175	0,0402	0	0	63,99



Estado del documento

Original

Página 103 de 410

Dirección electrónica de validación CSV

<https://consultaCVS.asturias.es>

Código Seguro de Verificación (CSV)

15250363771023056621



Gobierno del Principado de Asturias
CONSEJERÍA DE MEDIO RURAL Y POLÍTICA AGRARIA

Referencia Catastral	Sup. Afectada por el fuego (ha)					Ayuda (€)
	Total	G1	G2	G3	G4	
33034A03802897	0,0534	0,0095	0,0439	0	0	61,23
33034A03802898	0,0521	0,0081	0,044	0	0	60,09
33034A03802899	0,0613	0,0244	0,0293	0	0,0076	57,12
33034A03802900	0,052	0,0232	0,0081	0	0,0207	30,6
33034A03802901	0,049	0	0,0457	0	0,0033	54,84
33034A03802902	0,0509	0	0,0509	0	0	61,08
33034A03802903	0,0471	0,019	0,0281	0	0	50,82
33034A03802904	0,0428	0,0284	0,0144	0	0	42,84
33034A03802905	0,0807	0,03	0	0,0113	0,0394	32,65
33034A03802906	0,0954	0,0414	0,0127	0,0166	0,0247	60,8
33034A03802907	0,0881	0,0117	0,0174	0,0497	0,0093	56,26
33034A03802908	0,0859	0	0,0176	0,0683	0	55,27
33034A03802909	0,0847	0	0,0187	0,066	0	55,44
33034A03802910	0,0904	0	0,0036	0,0868	0	47,72
33034A03802911	0,0766	0	0,05	0,0266	0	73,3
33034A03802912	0,0798	0	0,0579	0,0219	0	80,43
33034A03802913	0,0742	0	0,0407	0,0335	0	65,59
33034A03802914	0,0786	0	0,0686	0,01	0	87,32
33034A03802915	0,0939	0	0,0869	0,007	0	107,78
33034A03802916	0,0759	0	0,0759	0	0	91,08
33034A03802917	0,0786	0	0,0566	0	0,022	67,92
33034A03802918	0,0781	0	0,0503	0,0113	0,0165	66,01
33034A03802919	0,0858	0	0,0461	0,0397	0	75,17
33034A03802920	0,0919	0	0,0407	0,0512	0	74,44
33034A03802921	0,0835	0	0,0835	0	0	100,2
33034A03802922	0,1002	0	0,0892	0,011	0	112,54
33034A03802923	0,0775	0	0,0341	0,0434	0	62,62
33034A03802924	0,442	0,0133	0,0572	0,3715	0	266,36
33034A03802925	0,467	0,0096	0,0169	0,4405	0	249,17
33034A03802926	0,5926	0,0132	0,2884	0,2813	0,0097	498,61
33034A03802927	0,7874	0,0222	0,5901	0,1039	0,0712	780,05
33034A03802928	0,7955	0	0,6955	0,0869	0,0131	878,05
33034A03802929	0,7072	0	0,6752	0,0175	0,0145	818,99
33034A03802932	0,5062	0	0,0494	0,4194	0,0374	268,98
33034A03802933	0,428	0,0583	0,2677	0,0796	0,0224	413,51
33034A03802934	0,4078	0,0264	0,3325	0,0489	0	447,21
33034A03802935	0,5895	0,0926	0,2703	0,2266	0	521
33034A03802936	4,1734	0,0968	0,484	1,9967	1,5959	1666,27
33034A03802960	1,4008	0,045	0,283	0,921	0,1518	840,6
33034A03802969	0,0765	0,0309	0	0	0,0456	27,81



Estado del documento

Original

Página 104 de 410

Dirección electrónica de validación CSV

<https://consultaCVS.asturias.es>

Código Seguro de Verificación (CSV)

15250363771023056621



Gobierno del Principado de Asturias
CONSEJERÍA DE MEDIO RURAL Y POLÍTICA AGRARIA

Referencia Catastral	Sup. Afectada por el fuego (ha)					Ayuda (€)
	Total	G1	G2	G3	G4	
33034A03802970	0,0744	0	0,0269	0	0,0475	32,28
33034A03802971	0,0965	0,022	0,0064	0	0,0681	27,48
33034A03802972	0,0859	0,0269	0	0,0233	0,0357	35,86
33034A03802973	0,1894	0	0	0	0,1894	0
33034A03802974	0,1927	0	0	0	0,1927	0
33034A03802975	1,2876	0,1107	0,0029	0,9307	0,2433	568,46
33034A03802976	0,8769	0,0802	0,0769	0,2346	0,4852	281,76
33034A03802977	0,4173	0,0185	0,0783	0,0511	0,2694	136,16
33034A03802978	0,3417	0,0269	0,0391	0,0812	0,1945	111,73
33034A03802980	3,4403	0,4743	1,1423	0,53	1,2937	2062,63
33034A03802981	0,387	0,0277	0,0879	0,2714	0	266,11
33034A03802982	0,1253	0	0,0389	0,0864	0	89,88
33034A03802983	0,1186	0	0,0609	0,0577	0	101,93
33034A03802985	0,5861	0	0	0,5788	0,0073	289,4
33034A03802986	0,6624	0	0,0052	0,6398	0,0174	326,14
33034A03802987	1,0545	0	0	0,9935	0,061	496,75
33034A03802988	0,7635	0	0	0,3241	0,4394	162,05
33034A03802989	1,1065	0,011	0	0,7978	0,2977	408,8
33034A03802990	0,3807	0	0	0	0,3807	0
33034A03802991	1,1149	0,0038	0	1,1111	0	558,97
33034A03802992	2,3814	0,0047	0,2319	2,0281	0,1167	1296,56
33034A03802993	1,6456	0,7278	0,1965	0,49	0,2313	1135,82
33034A03802994	0,3561	0,1659	0	0,1579	0,0323	228,26
33034A03802995	0,626	0,0288	0	0,5972	0	324,52
33034A03802996	1,1846	0,1548	0,0332	0,5574	0,4392	457,86
33034A03802998	1,15	0,4138	0,0233	0,096	0,6169	448,38
33034A03802999	0,4517	0,0468	0	0,0152	0,3897	49,72
33034A03803000	0,2907	0	0	0,1869	0,1038	93,45
33034A03803002	1,0275	0,6935	0,272	0,0113	0,0507	956,2
33034A03803003	0,5064	0,0216	0,0051	0,4771	0,0026	264,11
33034A03803004	0,1479	0	0,0313	0,0198	0,0968	47,46
33034A03803005	0,8468	0,2671	0,5682	0,0115	0	927,98
33034A03803006	1,1192	0,0345	0,4829	0,5909	0,0109	905,98
33034A03803007	0,4556	0	0,1836	0,2165	0,0555	328,57
33034A03803008	0,3044	0	0,1093	0,1951	0	228,71
33034A03803009	0,5535	0	0,0089	0,5446	0	282,98
33034A03803010	0,5249	0,025	0,3703	0,0466	0,083	490,16
33034A03803011	0,1462	0,1303	0,0159	0	0	136,35
33034A03803012	0,1223	0	0	0,0027	0,1196	1,35
33034A03803013	0,4522	0	0,0315	0,4018	0,0189	238,7



Estado del documento

Original

Página 105 de 410

Dirección electrónica de validación CSV

<https://consultaCVS.asturias.es>

Código Seguro de Verificación (CSV)

15250363771023056621



Gobierno del Principado de Asturias
CONSEJERÍA DE MEDIO RURAL Y POLÍTICA AGRARIA

Referencia Catastral	Sup. Afectada por el fuego (ha)					Ayuda (€)
	Total	G1	G2	G3	G4	
33034A03803015	1,2945	0,2117	0	0	1,0828	190,53
33034A03803016	2,0948	0,6732	0,2166	0,3286	0,8764	1030,1
33034A03803017	0,3684	0,0642	0,0163	0,109	0,1789	131,84
33034A03803018	0,2758	0,1906	0,0395	0	0,0457	218,94
33034A03803019	0,3625	0	0,3195	0,0312	0,0118	399
33034A03803020	0,6652	0,2587	0,0584	0,1609	0,1872	383,36
33034A03803021	0,5823	0,0395	0,0889	0,4242	0,0297	354,33
33034A03803022	0,4492	0,0109	0,0368	0,384	0,0175	245,97
33034A03803023	0,4726	0,0161	0,0327	0,4238	0	265,63
33034A03803024	0,7434	0,087	0,232	0,3261	0,0983	519,75
33034A03803025	0,5434	0,4357	0,0062	0,0737	0,0278	436,42
33034A03803026	0,7039	0,2776	0,0654	0,2245	0,1364	440,57
33034A03803027	0,5797	0,0357	0,0381	0,502	0,0039	328,85
33034A03803028	1,0379	0,1966	0,1413	0,5817	0,1183	637,35
33034A03803029	0,5222	0,1599	0,1277	0,1744	0,0602	384,35
33034A03803030	1,2253	0,0464	0,1034	1,0572	0,0183	694,44
33034A03803031	0,3947	0	0,017	0,3508	0,0269	195,8
33034A03803032	0,3396	0	0,0307	0,3089	0	191,29
33034A03803033	0,4436	0	0,0604	0,3736	0,0096	259,28
33034A03803034	0,333	0	0,0388	0,2784	0,0158	185,76
33034A03803035	0,3444	0	0,0193	0,3011	0,024	173,71
33034A03803036	0,3553	0	0,0442	0,3111	0	208,59
33034A03803037	0,732	0	0,3167	0,3704	0,0449	565,24
33034A03803038	0,4974	0,0446	0,3779	0,0449	0,03	516,07
33034A03803039	0,3773	0,3115	0,0658	0	0	359,31
33034A03803040	0,9472	0,5522	0,2672	0,0142	0,1136	824,72
33034A03803041	0,9249	0,2955	0,3108	0,0124	0,3062	645,11
33034A03803043	1,4801	0,0025	1,0767	0,2471	0,1538	1417,84
33034A03803044	0,3875	0,2278	0	0,024	0,1357	217,02
33034A03803045	0,3238	0,2679	0,0038	0,0039	0,0482	247,62
33034A03803046	0,4164	0,3462	0,0255	0,004	0,0407	344,18
33034A03803047	0,4978	0,394	0,0456	0	0,0582	409,32
33034A03803048	1,2463	0,9003	0,032	0,0109	0,3031	854,12
33034A03803049	0,3082	0,0991	0,0098	0,1162	0,0831	159,05
33034A03803050	0,3403	0,0258	0	0,2976	0,0169	172,02
33034A03803051	0,262	0,0144	0	0,2287	0,0189	127,31
33034A03803052	0,2815	0,0105	0,0038	0,2493	0,0179	138,66
33034A03803055	0,4923	0,0982	0,0869	0,1487	0,1585	267,01
33034A03803056	0,4747	0,0526	0	0,3751	0,047	234,89
33034A03803057	0,4797	0,0383	0,0184	0,3716	0,0514	242,35



Estado del documento

Original

Página 106 de 410

Dirección electrónica de validación CSV

<https://consultaCVS.asturias.es>

Código Seguro de Verificación (CSV)

15250363771023056621



Gobierno del Principado de Asturias
CONSEJERÍA DE MEDIO RURAL Y POLÍTICA AGRARIA

Referencia Catastral	Sup. Afectada por el fuego (ha)					Ayuda (€)
	Total	G1	G2	G3	G4	
33034A03803058	0,6563	0,2125	0,0269	0,2167	0,2002	331,88
33034A03803059	0,3816	0,0374	0	0,2911	0,0531	179,21
33034A03803060	0,314	0,0218	0,0407	0,2021	0,0494	169,51
33034A03803061	0,3003	0,0215	0,0298	0,2234	0,0256	166,81
33034A03803062	0,1495	0,0843	0	0	0,0652	75,87
33034A03803065	0,0016	0	0	0	0,0016	0
33034A03803066	0,0631	0	0	0,0032	0,0599	1,6
33034A03803067	0,1148	0	0	0	0,1148	0
33034A03803068	0,0294	0,004	0,0086	0	0,0168	13,92
33034A03803069	0,0605	0,0335	0,027	0	0	62,55
33034A03803070	0,0781	0,009	0,0199	0,0159	0,0333	39,93
33034A03803071	0,1174	0	0	0,1108	0,0066	55,4
33034A03803072	0,1353	0	0,0051	0,0937	0,0365	52,97
33034A03803073	0,1204	0	0,0106	0,1098	0	67,62
33034A03803074	0,2399	0,0195	0,0038	0,1257	0,0909	84,96
33034A03803075	1,1955	0,7891	0,0327	0,1445	0,2292	821,68
33034A03803076	0,8852	0,1917	0,0351	0,6383	0,0201	533,8
33034A03803077	0,2548	0	0,0585	0,1794	0,0169	159,9
33034A03803079	0,272	0,027	0	0,1727	0,0723	110,65
33034A03803080	0,1035	0	0,0516	0,0262	0,0257	75,02
33034A03803081	1,8903	0,3954	0,3491	0,6891	0,4567	1119,33
33034A03803082	0,0741	0	0,0189	0,0221	0,0331	33,73
33034A03803083	0,0433	0	0,031	0	0,0123	37,2
33034A03803084	0,0204	0	0,014	0	0,0064	16,8
33034A03803085	0,0601	0	0,0601	0	0	72,12
33034A03803086	0,0235	0	0,0235	0	0	28,2
33034A03803087	0,1231	0	0,0151	0	0,108	18,12
33034A03803088	0,1223	0	0	0	0,1223	0
33034A03803089	0,0741	0,024	0	0	0,0501	21,6
33034A03803091	0,0488	0	0,0364	0	0,0124	43,68
33034A03803092	0,2326	0,0602	0,0475	0,1024	0,0225	162,38
33034A03803094	1,6597	0,056	0,4264	0,7357	0,4416	929,93
33034A03803095	0,5796	0,3482	0,0673	0,1063	0,0578	447,29
33034A03803096	0,5565	0,3459	0,1399	0,0068	0,0639	482,59
33034A03803097	0,4329	0,1526	0,1773	0,0732	0,0298	386,7
33034A03803098	2,0065	0,0641	0,0603	1,8403	0,0418	1050,2
33034A03803099	0,2098	0	0,0504	0,1594	0	140,18
33034A03803100	0,1899	0	0,0423	0,1476	0	124,56
33034A03803101	0,1793	0	0,024	0,1417	0,0136	99,65
33034A03803102	0,1461	0,0174	0	0,0289	0,0998	30,11



Estado del documento

Original

Página 107 de 410

Dirección electrónica de validación CSV

<https://consultaCVS.asturias.es>

Código Seguro de Verificación (CSV)

15250363771023056621



Gobierno del Principado de Asturias
CONSEJERÍA DE MEDIO RURAL Y POLÍTICA AGRARIA

Referencia Catastral	Sup. Afectada por el fuego (ha)					Ayuda (€)
	Total	G1	G2	G3	G4	
33034A03803103	0,086	0	0,0248	0,0236	0,0376	41,56
33034A03803104	0,0608	0	0,0379	0,0063	0,0166	48,63
33034A03803105	0,0371	0,0134	0	0	0,0237	12,06
33034A03803106	0,0061	0	0	0	0,0061	0
33034A03803107	0,5192	0,1597	0,0047	0,3087	0,0461	303,72
33034A03803108	0,1153	0,1127	0,0026	0	0	104,55
33034A03803109	0,1864	0,1457	0,0407	0	0	179,97
33034A03803113	1,2511	1,075	0	0,1375	0,0386	1036,25
33034A03803114	0,6883	0,0063	0,0444	0,6275	0,0101	372,7
33034A03803115	0,3665	0	0,0788	0,2528	0,0349	220,96
33034A03803116	0,1603	0	0	0,1603	0	80,15
33034A03803117	0,2207	0,0037	0,0069	0,2101	0	116,66
33034A03803118	0,1365	0,0065	0,0314	0,0986	0	92,83
33034A03803119	0,0712	0	0,0211	0,0501	0	50,37
33034A03803121	0,1925	0,04	0,0747	0,0715	0,0063	161,39
33034A03803122	2,0176	0,1381	0,0272	1,6023	0,25	958,08
33034A03803123	0,051	0	0	0,051	0	25,5
33034A03803124	0,7588	0,3132	0	0,0144	0,4312	289,08
33034A03803125	0,565	0,048	0	0,0047	0,5123	45,55
33034A03803126	0,5041	0	0	0,1799	0,3242	89,95
33034A03803127	0,2631	0,2452	0	0	0,0179	220,68
33034A03803128	0,6418	0,3987	0	0,0904	0,1527	404,03
33034A03803129	0,51	0,4503	0	0,0597	0	435,12
33034A03803130	0,3251	0,1573	0,0641	0,0227	0,081	229,84
33034A03803135	0,2436	0,0834	0,0235	0,0958	0,0409	151,16
33034A03803139	0,2594	0	0,1502	0,1092	0	234,84
33034A03803157	0,5526	0,009	0,3214	0,1441	0,0781	465,83
33034A03803158	0,7026	0,0205	0	0,4941	0,188	265,5
33034A03803159	1,1807	0,1328	0,0387	0,0564	0,9528	194,16
33034A03803160	0,6012	0,0894	0,1359	0,1946	0,1813	340,84
33034A03803164	0,1677	0	0,1677	0	0	201,24
33034A03803165	0,1961	0	0,1961	0	0	235,32
33034A03803166	0,2045	0	0,2045	0	0	245,4
33034A03803167	0,1257	0,0096	0,1161	0	0	147,96
33034A03803171	0,0287	0,0142	0	0	0,0145	12,78
33034A03803173	0,4066	0,3812	0	0	0,0254	343,08
33034A03803174	1,2111	0	0	0	1,2111	0
33034A03803175	0,0015	0	0	0	0,0015	0
33034A03803176	0,7374	0,1438	0,1654	0,0321	0,3961	343,95
33034A03803177	0,6083	0,0592	0,1541	0,3119	0,0831	394,15



Estado del documento

Original

Página 108 de 410

Dirección electrónica de validación CSV

<https://consultaCVS.asturias.es>

Código Seguro de Verificación (CSV)

15250363771023056621



Gobierno del Principado de Asturias
CONSEJERÍA DE MEDIO RURAL Y POLÍTICA AGRARIA

Referencia Catastral	Sup. Afectada por el fuego (ha)					Ayuda (€)
	Total	G1	G2	G3	G4	
33034A03803182	0,4722	0,185	0,0032	0,0448	0,2392	192,74
33034A03810068	0,0049	0	0	0,0049	0	2,45
33034A03810098	0,1103	0	0,0557	0,0546	0	94,14
33034A03810101	0,5269	0,1896	0,238	0,0993	0	505,89
33034A03810177	0,1767	0	0,0272	0,1306	0,0189	97,94
33034A03810187	0,1966	0,0265	0,1337	0	0,0364	184,29
33034A03810192	0,3171	0	0	0,3171	0	158,55
33034A03810203	0,3204	0	0	0,3204	0	160,2
33034A03810205	0,2398	0,1866	0,0253	0,0279	0	212,25
33034A03811168	0,3593	0,0603	0,071	0,2055	0,0225	242,22
33034A03811177	0,4894	0	0,0297	0,4597	0	265,49
33034A03811187	0,1939	0,056	0,0479	0,0141	0,0759	114,93
33034A03811192	0,2604	0	0	0,2604	0	130,2
33034A03811203	0,6889	0	0	0,6889	0	344,45
33034A03811205	0,2331	0	0,0561	0,177	0	155,82
33034A03812168	0,1207	0	0,0458	0,0749	0	92,41
33034A03812187	0,233	0,0064	0,0444	0,1449	0,0373	131,49
33034A03813005	0,2428	0,2054	0,0374	0	0	229,74
33034A03813168	0,0556	0	0,0194	0,0362	0	41,38
33034A03813187	0,3602	0	0	0,3602	0	180,1
33034A03814168	0,009	0	0,009	0	0	10,8
33034A03822660	0,0151	0	0	0,0033	0,0118	1,65
33034A03823168	0,1654	0,0897	0	0,0242	0,0515	92,83
33034A03824168	0,1671	0,1037	0	0,0203	0,0431	103,48
33034A03832979	0,4857	0,0027	0,1459	0,3184	0,0187	336,71
33034A03862931	0,2698	0	0,2669	0,0029	0	321,73
33034A03863131	0,8561	0,0783	0,1132	0,1077	0,5569	260,16
33034A03871003	0,0661	0	0,014	0,0482	0,0039	40,9
33034A03871472	0,0619	0,0286	0	0	0,0333	25,74
33034A03871503	0,0314	0	0	0,0314	0	15,7
33034A03872211	0,1459	0,0171	0,0154	0,1134	0	90,57
33034A03872361	0,2356	0	0,1102	0,1025	0,0229	183,49
33034A03872474	0,0534	0	0	0,0231	0,0303	11,55
33034A03872705	0,5778	0,0185	0,0912	0,293	0,1751	272,59
33034A03872716	0,1657	0	0	0,1657	0	82,85
33034A03872930	0,3275	0	0,0721	0,2554	0	214,22
33034A03872931	0,2248	0	0,1918	0,033	0	246,66
33034A03872984	0,7942	0,1135	0,2295	0,4512	0	603,15
33034A03872997	0,3495	0,0085	0	0,2552	0,0858	135,25
33034A03873001	0,444	0,0186	0	0,4078	0,0176	220,64



Estado del documento

Original

Página 109 de 410

Dirección electrónica de validación CSV

<https://consultaCVS.asturias.es>

Código Seguro de Verificación (CSV)

15250363771023056621



Gobierno del Principado de Asturias
CONSEJERÍA DE MEDIO RURAL Y POLÍTICA AGRARIA

Referencia Catastral	Sup. Afectada por el fuego (ha)					Ayuda (€)
	Total	G1	G2	G3	G4	
33034A03873014	1,314	0,0091	0	0,7651	0,5398	390,74
33034A03873053	0,477	0,0897	0	0,2373	0,15	199,38
33034A03873054	0,3257	0,0043	0,0126	0,2723	0,0365	155,14
33034A03873131	0,9358	0,553	0	0,1833	0,1995	589,35
33034A03873137	0,3957	0,063	0,2377	0,095	0	389,44
33034A03873171	0,3066	0,0113	0	0,2953	0	157,82
33034A03881082	3,3141	1,0366	0,6972	0,9678	0,6125	2253,48
33034A03881472	0,2049	0,0088	0	0	0,1961	7,92
33034A03881503	0,0882	0	0	0,0882	0	44,1
33034A03882211	0,0406	0	0	0,0406	0	20,3
33034A03882361	0,619	0	0	0,6117	0,0073	305,85
33034A03882474	0,0233	0	0	0,0202	0,0031	10,1
33034A03882705	0,5023	0	0,115	0,2802	0,1071	278,1
33034A03882716	0,1666	0	0	0,1592	0,0074	79,6
33034A03882930	0,2989	0	0,0714	0,1929	0,0346	182,13
33034A03882931	0,2255	0	0,1283	0,0595	0,0377	183,71
33034A03882979	0,1959	0	0,1871	0,0088	0	228,92
33034A03882984	0,9032	0,1583	0,0251	0,6918	0,028	518,49
33034A03882997	0,7163	0,0068	0,0741	0,5818	0,0536	385,94
33034A03883001	0,789	0,0213	0	0,6925	0,0752	365,42
33034A03883014	1,236	0	0,0086	1,0426	0,1848	531,62
33034A03883053	0,2884	0,0481	0,0772	0,033	0,1301	152,43
33034A03883054	0,232	0,0172	0,0368	0,0454	0,1326	82,34
33034A03883131	2,1742	0,6742	0	0,0685	1,4315	641,03
33034A03883137	0,78	0,0049	0,4558	0,2813	0,038	692,02
33034A03883171	0,063	0	0,0153	0,0477	0	42,21
33034A03893137	0,2973	0,0743	0,1789	0,0441	0	303,6
33034A03893171	0,0467	0	0,0213	0,0254	0	38,26
33034A03900018	0,2161	0	0	0,1685	0,0476	84,25
33034A03900019	0,1752	0	0	0,1752	0	87,6
33034A03900020	0,0304	0	0	0,0304	0	15,2
33034A03900139	0,0177	0	0	0,0177	0	8,85
33034A03900140	0,2254	0,042	0	0,0755	0,1079	75,55
33034A03900157	2,0611	0	0,1898	1,772	0,0993	1113,76
33034A03900158	0,1095	0	0,1095	0	0	131,4
33034A03900160	0,3831	0,0219	0,1929	0,1114	0,0569	306,89
33034A03900170	0,0002	0	0	0	0,0002	0
33034A03900171	0,062	0	0	0	0,062	0
33034A03900175	0,2766	0,0219	0,0335	0,0652	0,156	92,51
33034A03900183	0,1427	0,0315	0,0437	0,0212	0,0463	91,39



Estado del documento

Original

Página 110 de 410

Dirección electrónica de validación CSV

<https://consultaCVS.asturias.es>

Código Seguro de Verificación (CSV)

15250363771023056621



Gobierno del Principado de Asturias
CONSEJERÍA DE MEDIO RURAL Y POLÍTICA AGRARIA

Referencia Catastral	Sup. Afectada por el fuego (ha)					Ayuda (€)
	Total	G1	G2	G3	G4	
33034A03910157	0,19	0	0	0,19	0	95
33034A03911157	0,6664	0	0,1312	0,4766	0,0586	395,74
33034A04000200	0,0753	0	0,0051	0,004	0,0662	8,12
33034A04000202	0,0806	0,0313	0,0432	0	0,0061	80,01
33034A04000203	0,0327	0,0046	0	0	0,0281	4,14
33034A04000204	0,0377	0,0088	0,0126	0,0133	0,003	29,69
33034A04000205	0,0564	0,0142	0,0308	0,0027	0,0087	51,09
33034A04000206	0,0477	0	0	0,029	0,0187	14,5
33034A04000207	0,0292	0,0058	0	0	0,0234	5,22
33034A04000208	0,0619	0,0265	0	0	0,0354	23,85
33034A04000212	0,3222	0,1551	0,0027	0,132	0,0324	208,83
33034A04000213	0,1306	0,0657	0,0613	0,0036	0	134,49
33034A04000299	0,2001	0	0,0114	0,1044	0,0843	65,88
33034A04000313	0,0619	0	0,0462	0	0,0157	55,44
33034A04000317	0,0477	0	0,0258	0,0062	0,0157	34,06
33034A04010242	0,018	0	0,018	0	0	21,6
33034A04010293	0,1046	0	0,0981	0,0065	0	120,97
33034A04010294	0,3035	0	0,21	0,0935	0	298,75
33034A04012241	0,0428	0	0,0428	0	0	51,36
33034A04013241	0,0766	0	0,0657	0,0109	0	84,29
33034A04100027	0,051	0	0,0216	0	0,0294	25,92
33034A04100028	0,4612	0,0812	0	0,018	0,362	82,08
33034A04100029	0,136	0,0505	0	0,0401	0,0454	65,5
33034A04100030	0,0679	0	0	0,0228	0,0451	11,4
33034A04100031	0,092	0,0151	0	0	0,0769	13,59
33034A04100032	0,0185	0,01	0	0	0,0085	9
33034A04100033	0,001	0	0	0	0,001	0
33034A04100034	0,001	0	0	0	0,001	0
33034A04100035	0,0043	0	0	0	0,0043	0
33034A04100037	0,0029	0,0029	0	0	0	2,61
33034A04100038	0,0273	0,0273	0	0	0	24,57
33034A04100039	0,0068	0	0	0	0,0068	0
33034A04100040	0,0202	0	0	0	0,0202	0
33034A04100041	0,1367	0,0194	0	0	0,1173	17,46
33034A04100042	0,3825	0	0	0,3599	0,0226	179,95
33034A04100043	0,4201	0	0	0,4201	0	210,05
33034A04100044	0,1798	0	0	0,1758	0,004	87,9
33034A04100045	0,146	0	0	0,1143	0,0317	57,15
33034A04100046	0,0523	0	0	0,0421	0,0102	21,05
33034A04100047	0,0052	0	0	0,0052	0	2,6



Estado del documento

Original

Página 111 de 410

Dirección electrónica de validación CSV

<https://consultaCVS.asturias.es>

Código Seguro de Verificación (CSV)

15250363771023056621



Gobierno del Principado de Asturias
CONSEJERÍA DE MEDIO RURAL Y POLÍTICA AGRARIA

Referencia Catastral	Sup. Afectada por el fuego (ha)					Ayuda (€)
	Total	G1	G2	G3	G4	
33034A04100066	0,0003	0	0	0,0003	0	0,15
33034A04100067	0,0856	0	0	0,0546	0,031	27,3
33034A04100068	0,2244	0	0	0,1129	0,1115	56,45
33034A04100069	0,1329	0	0	0,0415	0,0914	20,75
33034A04100070	0,1016	0	0	0,0195	0,0821	9,75
33034A04100075	0,2756	0,0815	0	0,0979	0,0962	122,3
33034A04100076	0,0434	0	0	0,0434	0	21,7
33034A04100077	0,1179	0	0,064	0,0539	0	103,75
33034A04100078	0,1229	0	0,0072	0,0719	0,0438	44,59
33034A04100079	0,1154	0	0,08	0	0,0354	96
33034A04100080	0,0169	0	0	0,0138	0,0031	6,9
33034A04100081	0,0069	0	0,0026	0,0043	0	5,27
33034A04100103	0,4184	0,0939	0,0236	0,1969	0,104	211,28
33034A04100108	0,0042	0	0,0042	0	0	5,04
33034A04100109	0,003	0	0,003	0	0	3,6
33034A04100110	0,0398	0,0147	0	0	0,0251	13,23
33034A04100115	0,089	0,0159	0,0157	0,0332	0,0242	49,75
33034A04100117	0,0106	0	0	0,0106	0	5,3
33034A04100118	0,0221	0	0,0052	0,0169	0	14,69
33034A04100119	0,0976	0,053	0	0,0446	0	70
33034A04100120	0,1518	0,0624	0,0033	0,06	0,0261	90,12
33034A04100121	0,105	0	0	0,066	0,039	33
33034A04100122	0,397	0,0055	0	0,1727	0,2188	91,3
33034A04100123	0,2677	0	0	0,2522	0,0155	126,1
33034A04100124	0,4907	0,0356	0	0,2899	0,1652	176,99
33034A04100125	0,1656	0,02	0	0,0873	0,0583	61,65
33034A04100126	0,094	0,0034	0	0,0754	0,0152	40,76
33034A04100127	0,0681	0,0136	0	0,0085	0,046	16,49
33034A04100128	0,2079	0,1323	0	0,013	0,0626	125,57
33034A04100129	0,0865	0,0276	0	0	0,0589	24,84
33034A04100130	0,12	0,0384	0	0,0056	0,076	37,36
33034A04100131	0,2201	0	0,0251	0,0611	0,1339	60,67
33034A04100132	0,0166	0	0	0,0086	0,008	4,3
33034A04100133	0,0619	0	0	0,0363	0,0256	18,15
33034A04100134	0,0528	0	0	0,0258	0,027	12,9
33034A04100135	0,0819	0	0,0205	0,0614	0	55,3
33034A04100136	0,061	0	0	0,061	0	30,5
33034A04100143	0,0237	0	0	0	0,0237	0
33034A04100191	0,01	0	0	0	0,01	0
33034A04100192	0,0233	0	0	0	0,0233	0



Estado del documento

Original

Página 112 de 410

Dirección electrónica de validación CSV

<https://consultaCVS.asturias.es>

Código Seguro de Verificación (CSV)

15250363771023056621



Gobierno del Principado de Asturias
CONSEJERÍA DE MEDIO RURAL Y POLÍTICA AGRARIA

Referencia Catastral	Sup. Afectada por el fuego (ha)					Ayuda (€)
	Total	G1	G2	G3	G4	
33034A04100194	0,0602	0	0	0	0,0602	0
33034A04100199	0,0437	0	0	0	0,0437	0
33034A04100200	0,0063	0	0	0	0,0063	0
33034A04100205	0,044	0	0,0117	0,0298	0,0025	28,94
33034A04100206	0,053	0	0	0,0466	0,0064	23,3
33034A04100211	0,0693	0	0	0,0693	0	34,65
33034A04100212	0,0388	0	0,0108	0,028	0	26,96
33034A04100213	0,0012	0	0	0,0012	0	0,6
33034A04100231	0,0735	0	0	0,0383	0,0352	19,15
33034A04100234	0,1485	0,0665	0,0385	0,0219	0,0216	117
33034A04100236	0,3419	0,0159	0,0455	0,2805	0	209,16
33034A04100238	0,2619	0	0,1184	0,1435	0	213,83
33034A04100240	0,2156	0,1533	0	0	0,0623	137,97
33034A04100241	0,5159	0,3927	0,0071	0,0495	0,0666	386,7
33034A04100242	0,0862	0	0	0,0506	0,0356	25,3
33034A04100243	0,0308	0	0	0,027	0,0038	13,5
33034A04100246	0,0992	0,0113	0	0,0879	0	54,12
33034A04100247	0,1416	0,0107	0	0,0557	0,0752	37,48
33034A04100248	0,2319	0,0508	0	0,0869	0,0942	89,17
33034A04100249	0,0541	0,0393	0	0,0036	0,0112	37,17
33034A04100250	0,1222	0,0062	0,0369	0,0328	0,0463	66,26
33034A04100251	0,5739	0	0,0844	0,4587	0,0308	330,63
33034A04100252	0,2578	0,025	0,0087	0,0567	0,1674	61,29
33034A04100253	0,0874	0	0	0,0874	0	43,7
33034A04100255	0,0387	0	0,0044	0	0,0343	5,28
33034A04100256	0,2193	0	0,0387	0,1806	0	136,74
33034A04100257	0,3117	0	0,0131	0,2123	0,0863	121,87
33034A04100258	0,1785	0	0,0232	0,0993	0,056	77,49
33034A04100259	0,3665	0,2564	0,0469	0,0576	0,0056	315,84
33034A04100260	0,3645	0,0417	0	0,2324	0,0904	153,73
33034A04100261	0,4221	0,0104	0	0,3264	0,0853	172,56
33034A04100262	0,2596	0	0	0,1028	0,1568	51,4
33034A04100263	0,075	0	0,0163	0,0535	0,0052	46,31
33034A04100264	0,0787	0	0,0255	0,0232	0,03	42,2
33034A04100265	0,2933	0,0382	0,1839	0,0586	0,0126	284,36
33034A04100266	0,0221	0,0147	0,0046	0	0,0028	18,75
33034A04100267	0,0258	0	0,0058	0,02	0	16,96
33034A04100268	0,4602	0,0426	0,0858	0,1008	0,231	191,7
33034A04100280	0,0407	0	0	0,0407	0	20,35
33034A04100281	0,1307	0,0499	0	0	0,0808	44,91



Estado del documento

Original

Página 113 de 410

Dirección electrónica de validación CSV

<https://consultaCVS.asturias.es>

Código Seguro de Verificación (CSV)

15250363771023056621



Gobierno del Principado de Asturias
CONSEJERÍA DE MEDIO RURAL Y POLÍTICA AGRARIA

Referencia Catastral	Sup. Afectada por el fuego (ha)					Ayuda (€)
	Total	G1	G2	G3	G4	
33034A04100283	0,1002	0,0134	0	0,0261	0,0607	25,11
33034A04100284	0,1198	0,0178	0	0,0085	0,0935	20,27
33034A04100285	0,1002	0	0,0032	0,0828	0,0142	45,24
33034A04100286	0,0682	0,0147	0,0136	0,0364	0,0035	47,75
33034A04100287	0,0561	0,0283	0	0	0,0278	25,47
33034A04100289	0,0089	0	0,0089	0	0	10,68
33034A04110263	0,0143	0	0,0143	0	0	17,16
33034A04110282	0,0388	0	0	0	0,0388	0
33034A04111282	0,0554	0,0156	0	0	0,0398	14,04
33034A04200002	0,1749	0,0185	0	0,1239	0,0325	78,6
33034A04200003	0,0169	0,007	0	0,0099	0	11,25
33034A04200004	0,224	0,064	0	0,0297	0,1303	72,45
33034A04200005	0,1747	0,0204	0	0,0666	0,0877	51,66
33034A04200006	0,0724	0,0343	0,0331	0	0,005	70,59
33034A04200007	0,3782	0,2335	0,0218	0,0515	0,0714	262,06
33034A04200008	0,3334	0,1848	0,0798	0,0149	0,0539	269,53
33034A04200009	0,0516	0	0	0	0,0516	0
33034A04200010	0,1266	0,0052	0	0,0223	0,0991	15,83
33034A04200011	0,2185	0	0	0,2185	0	109,25
33034A04200013	1,3643	0,2433	0,0039	0,7242	0,3929	585,75
33034A04200014	0,2219	0	0	0,2219	0	110,95
33034A04200015	0,0121	0	0	0,0121	0	6,05
33034A04200016	0,0178	0	0	0,0178	0	8,9
33034A04200017	0,1374	0,0086	0	0,1288	0	72,14
33034A04200018	0,1393	0,0151	0,0585	0,0463	0,0194	106,94
33034A04200019	0,1434	0,0041	0,0682	0,0415	0,0296	106,28
33034A04200020	0,199	0,087	0,094	0,0145	0,0035	198,35
33034A04200021	0,3846	0,1625	0,0448	0,0074	0,1699	203,71
33034A04200023	0,0185	0,0185	0	0	0	16,65
33034A04200024	0,005	0	0	0,005	0	2,5
33034A04200026	0,0005	0	0	0	0,0005	0
33034A04200027	0,0006	0	0	0	0,0006	0
33034A04200029	0,0863	0,0226	0,0637	0	0	96,78
33034A04200031	0,0187	0	0,0135	0	0,0052	16,2
33034A04200044	0,0011	0,0011	0	0	0	0,99
33034A04200045	0,0101	0	0,0101	0	0	12,12
33034A04200046	0,1456	0,0829	0,0627	0	0	149,85
33034A04200052	0,0931	0,0249	0	0	0,0682	22,41
33034A04200053	0,147	0,147	0	0	0	132,3
33034A04200054	0,0949	0,0066	0	0,0505	0,0378	31,19



Estado del documento

Original

Página 114 de 410

Dirección electrónica de validación CSV

<https://consultaCVS.asturias.es>

Código Seguro de Verificación (CSV)

15250363771023056621



Gobierno del Principado de Asturias
CONSEJERÍA DE MEDIO RURAL Y POLÍTICA AGRARIA

Referencia Catastral	Sup. Afectada por el fuego (ha)					Ayuda (€)
	Total	G1	G2	G3	G4	
33034A04200055	0,1315	0	0	0,1249	0,0066	62,45
33034A04200056	0,0931	0,0931	0	0	0	83,79
33034A04200057	0,2937	0,2891	0	0,0046	0	262,49
33034A04200058	0,7416	0,7002	0	0,0111	0,0303	635,73
33034A04200059	0,1655	0,1655	0	0	0	148,95
33034A04200060	0,0792	0,0764	0	0	0,0028	68,76
33034A04200061	0,157	0,0511	0	0,0423	0,0636	67,14
33034A04200063	1,2304	0,8351	0	0,2709	0,1244	887,04
33034A04200064	1,4317	0,0808	0,0041	1,1918	0,155	673,54
33034A04200065	1,2328	0	0	0	1,2328	0
33034A04200066	1,4048	0	0	0	1,4048	0
33034A04200067	1,136	0	0	0	1,136	0
33034A04200068	1,165	0	0	1,1443	0,0207	572,15
33034A04200069	1,2104	0	0,0037	1,2067	0	607,79
33034A04200070	0,856	0	0,0491	0,8069	0	462,37
33034A04200071	0,7866	0	0,105	0,6678	0,0138	459,9
33034A04200072	0,8529	0	0,0113	0,7068	0,1348	366,96
33034A04200073	1,0707	0	0	0	1,0707	0
33034A04200074	0,3153	0	0	0	0,3153	0
33034A04200075	0,4177	0	0	0,4177	0	208,85
33034A04200076	0,3716	0	0	0,3384	0,0332	169,2
33034A04200077	0,3155	0	0	0,3155	0	157,75
33034A04200078	1,1138	0	0,4368	0,677	0	862,66
33034A04200079	1,1021	0,0574	0,096	0,9487	0	641,21
33034A04200080	0,6578	0	0,0081	0,6497	0	334,57
33034A04200081	0,7414	0	0,1091	0,6323	0	447,07
33034A04200082	1,271	0	0,3913	0,8299	0,0498	884,51
33034A04200083	0,3709	0	0	0,3709	0	185,45
33034A04200084	0,3235	0	0	0,3235	0	161,75
33034A04200085	0,3161	0,0337	0,0034	0,2468	0,0322	157,81
33034A04200086	0,2572	0,0687	0,0165	0,0923	0,0797	127,78
33034A04200087	0,31	0,0481	0	0,1347	0,1272	110,64
33034A04200088	0,6166	0	0	0	0,6166	0
33034A04200089	0,6065	0,0567	0	0,5335	0,0163	317,78
33034A04200090	0,5775	0	0	0,5775	0	288,75
33034A04200091	0,5651	0,0432	0	0,4995	0,0224	288,63
33034A04200092	0,6748	0,0899	0,2317	0,2658	0,0874	491,85
33034A04200096	1,1647	0,2945	0,0276	0,0217	0,8209	309,02
33034A04200097	0,0409	0,0154	0	0	0,0255	13,86
33034A04200098	0,8483	0	0	0,6323	0,216	316,15



Estado del documento

Original

Página 115 de 410

Dirección electrónica de validación CSV

<https://consultaCVS.asturias.es>

Código Seguro de Verificación (CSV)

15250363771023056621



Gobierno del Principado de Asturias
CONSEJERÍA DE MEDIO RURAL Y POLÍTICA AGRARIA

Referencia Catastral	Sup. Afectada por el fuego (ha)					Ayuda (€)
	Total	G1	G2	G3	G4	
33034A04200099	0,1859	0	0	0,1801	0,0058	90,05
33034A04200100	0,3171	0	0	0,0579	0,2592	28,95
33034A04200101	0,286	0,041	0,0055	0	0,2395	43,5
33034A04200102	0,1681	0	0	0,1186	0,0495	59,3
33034A04200103	0,1851	0	0	0,1732	0,0119	86,6
33034A04200104	0,135	0	0	0,135	0	67,5
33034A04200105	0,16	0	0	0,1197	0,0403	59,85
33034A04200106	0,1051	0,0158	0,0132	0,0319	0,0442	46,01
33034A04200107	0,6772	0	0,0175	0,6347	0,025	338,35
33034A04200108	0,3435	0	0,0466	0,2146	0,0823	163,22
33034A04200109	0,8429	0	0,036	0,726	0,0809	406,2
33034A04200110	0,0511	0	0	0,0311	0,02	15,55
33034A04200111	0,8122	0	0	0,7285	0,0837	364,25
33034A04200112	0,0809	0	0	0,0626	0,0183	31,3
33034A04200113	0,4333	0	0,0693	0,364	0	265,16
33034A04200114	1,0591	0	0,125	0,1739	0,7602	236,95
33034A04200115	0,6274	0,0377	0,1813	0,3635	0,0449	433,24
33034A04200116	0,4165	0,115	0,0189	0,0234	0,2592	137,88
33034A04200117	0,295	0	0	0,2724	0,0226	136,2
33034A04200119	0,1956	0	0	0,0413	0,1543	20,65
33034A04200120	0,0505	0	0	0,0051	0,0454	2,55
33034A04200122	0,0038	0	0	0	0,0038	0
33034A04200124	0,087	0,0155	0,0269	0	0,0446	46,23
33034A04200130	0,0058	0	0	0	0,0058	0
33034A04200131	0,0061	0	0	0,0061	0	3,05
33034A04200132	0,1089	0	0	0,0378	0,0711	18,9
33034A04200133	0,0307	0,0048	0	0	0,0259	4,32
33034A04200134	0,2477	0,0242	0	0,071	0,1525	57,28
33034A04200135	0,2008	0,1594	0	0,0098	0,0316	148,36
33034A04200136	0,0728	0,026	0,0088	0	0,038	33,96
33034A04200139	0,1758	0,0251	0	0	0,1507	22,59
33034A04200141	0,1492	0	0	0,0134	0,1358	6,7
33034A04200142	0,1619	0	0	0,0839	0,078	41,95
33034A04200143	0,282	0,0872	0	0,079	0,1158	117,98
33034A04200144	7,0239	1,2476	0,3461	2,8424	2,5878	2959,36
33034A04200160	0,097	0,042	0	0,0337	0,0213	54,65
33034A04200161	0,2926	0,1377	0,0275	0,0429	0,0845	178,38
33034A04200163	0,1838	0,0924	0	0	0,0914	83,16
33034A04200164	0,3229	0	0	0,1976	0,1253	98,8
33034A04200165	0,0271	0	0	0,0108	0,0163	5,4



Estado del documento

Original

Página 116 de 410

Dirección electrónica de validación CSV

<https://consultaCVS.asturias.es>

Código Seguro de Verificación (CSV)

15250363771023056621



Gobierno del Principado de Asturias
CONSEJERÍA DE MEDIO RURAL Y POLÍTICA AGRARIA

Referencia Catastral	Sup. Afectada por el fuego (ha)					Ayuda (€)
	Total	G1	G2	G3	G4	
33034A04200201	0,5057	0	0,0057	0,4617	0,0383	237,69
33034A04200202	0,4079	0	0	0,3229	0,085	161,45
33034A04200203	0,6299	0	0	0,5559	0,074	277,95
33034A04200204	0,1181	0	0	0,1099	0,0082	54,95
33034A04200205	0,2527	0	0	0,084	0,1687	42
33034A04200206	0,8772	0,229	0,1668	0,0772	0,4042	444,86
33034A04200207	0,1625	0	0	0,1516	0,0109	75,8
33034A04200208	0,8122	0,0869	0,0058	0,6595	0,06	414,92
33034A04200209	0,1772	0,0138	0,023	0,1404	0	110,22
33034A04200210	0,0795	0,0568	0,0227	0	0	78,36
33034A04200211	0,356	0,3336	0,0062	0	0,0162	307,68
33034A04200212	1,0379	0,4055	0,4541	0,1284	0,0499	974,07
33034A04200213	0,2534	0	0,1612	0,0922	0	239,54
33034A04200214	0,036	0,0105	0,0255	0	0	40,05
33034A04200215	0,388	0	0	0,3455	0,0425	172,75
33034A04200216	0,1044	0	0	0	0,1044	0
33034A04200217	0,8446	0,2783	0,1037	0,1548	0,3078	452,31
33034A04200218	0,2444	0,0437	0,0045	0	0,1962	44,73
33034A04200219	0,8497	0,0218	0	0,6	0,2279	319,62
33034A04200220	0,4937	0,0607	0	0,2218	0,2112	165,53
33034A04200221	0,2239	0,0852	0	0,0696	0,0691	111,48
33034A04200222	0,2919	0,1303	0	0,0312	0,1304	132,87
33034A04200246	0,0219	0	0	0	0,0219	0
33034A04200247	0,0131	0,0131	0	0	0	11,79
33034A04200252	0,0021	0	0	0	0,0021	0
33034A04200259	0,9386	0,0284	0,6838	0,1852	0,0412	938,72
33034A04200260	0,0974	0	0	0,085	0,0124	42,5
33034A04200261	0,053	0,0165	0	0	0,0365	14,85
33034A04200262	0,1879	0,0199	0,0174	0,0398	0,1108	58,69
33034A04200263	0,3544	0,0485	0	0,2542	0,0517	170,75
33034A04200264	0,1345	0	0	0,0293	0,1052	14,65
33034A04200267	0,0054	0,0054	0	0	0	4,86
33034A04200268	0,0324	0,0162	0	0,0162	0	22,68
33034A04200269	0,1015	0,0833	0,0111	0,0071	0	91,84
33034A04200271	0,0827	0,0827	0	0	0	74,43
33034A04200272	0,3758	0,0374	0,0035	0,0506	0,2843	63,16
33034A04200273	0,0013	0,0013	0	0	0	1,17
33034A04200275	0,1011	0,0462	0,0372	0	0,0177	86,22
33034A04200276	0,1273	0,0347	0,0188	0	0,0738	53,79
33034A04200277	0,0394	0	0,0118	0	0,0276	14,16



Estado del documento

Original

Página 117 de 410

Dirección electrónica de validación CSV

<https://consultaCVS.asturias.es>

Código Seguro de Verificación (CSV)

15250363771023056621



Gobierno del Principado de Asturias
CONSEJERÍA DE MEDIO RURAL Y POLÍTICA AGRARIA

Referencia Catastral	Sup. Afectada por el fuego (ha)					Ayuda (€)
	Total	G1	G2	G3	G4	
33034A04200278	0,22	0,1098	0,0805	0,0297	0	210,27
33034A04200279	0,0669	0	0,0331	0,0338	0	56,62
33034A04200280	0,1936	0,0046	0,0465	0,0718	0,0707	95,84
33034A04200281	0,1228	0,0366	0,0233	0,0266	0,0363	74,2
33034A04200282	0,4873	0,0055	0,0135	0,4286	0,0397	235,45
33034A04200283	0,2132	0,0051	0,0208	0,1205	0,0668	89,8
33034A04200284	0,1769	0,0033	0	0,1736	0	89,77
33034A04200285	0,0558	0	0	0,0558	0	27,9
33034A04200286	0,0407	0	0	0,0407	0	20,35
33034A04200287	0,1002	0	0	0,1002	0	50,1
33034A04200288	0,1347	0	0	0,1347	0	67,35
33034A04200289	0,0261	0	0	0,0261	0	13,05
33034A04200290	0,5395	0,0394	0,0055	0,201	0,2936	142,56
33034A04200291	0,2079	0,0071	0	0,0309	0,1699	21,84
33034A04200292	0,1022	0,0035	0	0,0049	0,0938	5,6
33034A04200293	0,1441	0	0,0068	0,0335	0,1038	24,91
33034A04200294	0,1097	0	0	0,0172	0,0925	8,6
33034A04200295	0,0618	0,0235	0,017	0	0,0213	41,55
33034A04200296	0,4874	0,025	0,0472	0,1435	0,2717	150,89
33034A04200297	0,0731	0	0,0124	0,018	0,0427	23,88
33034A04200298	0,0981	0	0,0139	0,0842	0	58,78
33034A04200299	0,1021	0	0	0,1021	0	51,05
33034A04200300	0,1813	0	0,0025	0,1788	0	92,4
33034A04200301	1,4297	0	0,0506	1,3791	0	750,27
33034A04200302	0,3767	0,0224	0,0554	0,2989	0	236,09
33034A04200303	0,246	0,0073	0	0,2387	0	125,92
33034A04200304	0,2002	0	0,0039	0,1963	0	102,83
33034A04200305	2,7544	0	0,0829	2,4077	0,2638	1303,33
33034A04200306	0,7274	0,0627	0,0467	0,3385	0,2795	281,72
33034A04200307	0,065	0	0	0,065	0	32,5
33034A04200308	0,1727	0	0	0,1727	0	86,35
33034A04200309	0,5171	0	0,0378	0,4587	0,0206	274,71
33034A04200310	0,3835	0,0129	0,1134	0,1954	0,0618	245,39
33034A04200311	0,6322	0,0611	0,2156	0,1802	0,1753	403,81
33034A04200312	3,6136	0,463	0,1967	2,8362	0,1177	2070,84
33034A04200313	0,7157	0,0322	0,038	0,6455	0	397,33
33034A04200314	0,7581	0,032	0	0,5778	0,1483	317,7
33034A04200315	0,6019	0,0152	0,0032	0,3082	0,2753	171,62
33034A04200316	0,0471	0	0	0,0471	0	23,55
33034A04200317	0,1166	0	0,0071	0,1028	0,0067	59,92



Estado del documento

Original

Página 118 de 410

Dirección electrónica de validación CSV

<https://consultaCVS.asturias.es>

Código Seguro de Verificación (CSV)

15250363771023056621



Gobierno del Principado de Asturias
CONSEJERÍA DE MEDIO RURAL Y POLÍTICA AGRARIA

Referencia Catastral	Sup. Afectada por el fuego (ha)					Ayuda (€)
	Total	G1	G2	G3	G4	
33034A04200318	0,0888	0	0	0,0888	0	44,4
33034A04200319	0,0523	0	0	0,0523	0	26,15
33034A04200320	0,1151	0,0068	0	0,1083	0	60,27
33034A04200321	0,1889	0,0979	0	0,035	0,056	105,61
33034A04200322	0,1405	0,1015	0	0,039	0	110,85
33034A04200323	0,1071	0	0	0,1071	0	53,55
33034A04200324	0,2906	0	0	0,2631	0,0275	131,55
33034A04200325	0,4005	0	0	0,2853	0,1152	142,65
33034A04200326	0,4009	0	0	0	0,4009	0
33034A04200327	0,0108	0	0,0108	0	0	12,96
33034A04200328	0,4572	0	0	0,4572	0	228,6
33034A04200329	0,0737	0	0,0111	0,0626	0	44,62
33034A04200330	0,4101	0	0,0141	0,396	0	214,92
33034A04200331	0,143	0	0	0,143	0	71,5
33034A04200332	1,0948	0,018	0,1363	0,8178	0,1227	588,66
33034A04200333	0,6411	0	0,0574	0,5837	0	360,73
33034A04200334	0,4803	0	0	0	0,4803	0
33034A04200335	0,2875	0	0	0	0,2875	0
33034A04200336	0,9802	0,0062	0,4337	0,4094	0,1309	730,72
33034A04200337	0,6452	0	0	0,6452	0	322,6
33034A04200338	0,4346	0	0	0	0,4346	0
33034A04200339	0,1028	0	0,0122	0,0906	0	59,94
33034A04200340	0,5509	0	0	0	0,5509	0
33034A04200341	0,0635	0	0,0635	0	0	76,2
33034A04200342	0,5011	0	0	0	0,5011	0
33034A04200343	0,0395	0	0,0245	0,015	0	36,9
33034A04200344	0,0811	0	0,0241	0,0406	0,0164	49,22
33034A04200345	0,1372	0,028	0	0	0,1092	25,2
33034A04200346	0,1301	0,1041	0	0	0,026	93,69
33034A04200347	0,0191	0,0154	0	0,0037	0	15,71
33034A04200348	0,1466	0	0	0	0,1466	0
33034A04200349	0,1621	0	0	0,0049	0,1572	2,45
33034A04200350	0,1914	0,1644	0,027	0	0	180,36
33034A04200351	0,0707	0,0088	0	0	0,0619	7,92
33034A04200352	0,0608	0	0	0,0571	0,0037	28,55
33034A04200353	0,065	0	0	0,065	0	32,5
33034A04210060	0,2526	0,0676	0,0991	0,054	0,0319	206,76
33034A04210062	0,0616	0	0	0,0616	0	30,8
33034A04210092	0,9126	0,0824	0,2073	0,3738	0,2491	509,82
33034A04210121	0,0805	0	0	0,0715	0,009	35,75



Estado del documento

Original

Página 119 de 410

Dirección electrónica de validación CSV

<https://consultaCVS.asturias.es>

Código Seguro de Verificación (CSV)

15250363771023056621



Gobierno del Principado de Asturias
CONSEJERÍA DE MEDIO RURAL Y POLÍTICA AGRARIA

Referencia Catastral	Sup. Afectada por el fuego (ha)					Ayuda (€)
	Total	G1	G2	G3	G4	
33034A04210144	11,9619	2,0756	0,1257	6,6288	3,1318	5333,28
33034A04210162	0,0717	0	0	0	0,0717	0
33034A04210166	1,0523	0	0,4911	0,4682	0,093	823,42
33034A04210259	0,3263	0	0,052	0,2699	0,0044	197,35
33034A04210262	0,1178	0	0,0146	0	0,1032	17,52
33034A04210307	0,1914	0	0,0142	0,0754	0,1018	54,74
33034A04210308	0,0818	0	0	0,0818	0	40,9
33034A04210309	0,0306	0	0	0,0306	0	15,3
33034A04211062	0,0676	0	0	0,0676	0	33,8
33034A04211121	0,0102	0	0	0	0,0102	0
33034A04211162	0,0005	0	0	0	0,0005	0
33034A04211166	8,5517	3,8105	2,6106	1,0588	1,0718	7091,57
33034A04212166	0,9906	0,0106	0,5432	0,3096	0,1272	816,18
33034A04213166	0,9782	0,0102	0,1765	0,664	0,1275	552,98
33034A04214166	1,9009	0,0282	0,0762	1,5471	0,2494	890,37
33034A04215166	0,9349	0	0,0307	0,8494	0,0548	461,54
33034A04216166	0,8973	0	0	0,8242	0,0731	412,1
33034A04217166	0,9285	0	0,0228	0,7955	0,1102	425,11
33034A04218166	1,2157	0,0603	0,0932	0,8288	0,2334	580,51
33034A04219166	1,143	0	0	1,139	0,004	569,5
33034A04220166	0,9018	0,0368	0	0,7926	0,0724	429,42
33034A04221166	0,8416	0,0032	0	0,7602	0,0782	382,98
33034A04222166	1,7839	1,0571	0,3217	0,2817	0,1234	1478,28
33034A04223166	1,0309	0,1833	0,0787	0,6848	0,0841	601,81
33034A04224166	1,0819	0	0	1,0479	0,034	523,95
33034A04226166	1,4949	0,0619	0,1037	0,6157	0,7136	488
33034A04227166	0,855	0,0333	0,1812	0,5808	0,0597	537,81
33034A04228166	1,459	1,1589	0	0,2523	0,0478	1169,16
33034A04229166	0,7797	0,4964	0	0,0818	0,2015	487,66
33034A04230166	0,678	0,3226	0	0,2834	0,072	432,04
33034A04231166	0,7401	0,0121	0,2082	0,1035	0,4163	312,48
33034A04232166	0,836	0	0,3451	0,3887	0,1022	608,47
33034A04233166	1,0061	0,3319	0,1938	0,2212	0,2592	641,87
33034A04234166	0,8321	0,4083	0,2247	0,1812	0,0179	727,71
33034A04235166	0,5755	0,5473	0	0	0,0282	492,57
33034A04236166	0,1863	0,1863	0	0	0	167,67
33034A04237166	1,7901	0,0519	0,4238	1,2556	0,0588	1183,07
33034A04238166	1,5766	0	0,2163	1,2553	0,105	887,21
33034A04300001	0,2444	0,1186	0,0234	0	0,1024	134,82
33034A04300002	0,1568	0,011	0,0148	0	0,131	27,66



Estado del documento

Original

Página 120 de 410

Dirección electrónica de validación CSV

<https://consultaCVS.asturias.es>

Código Seguro de Verificación (CSV)

15250363771023056621



Gobierno del Principado de Asturias
CONSEJERÍA DE MEDIO RURAL Y POLÍTICA AGRARIA

Referencia Catastral	Sup. Afectada por el fuego (ha)					Ayuda (€)
	Total	G1	G2	G3	G4	
33034A04300003	0,1299	0,0431	0,0173	0	0,0695	59,55
33034A04300004	0,0463	0,0054	0	0	0,0409	4,86
33034A04300005	0,2126	0,0653	0,0187	0,0071	0,1215	84,76
33034A04300006	0,6284	0,1309	0,0516	0,1773	0,2686	268,38
33034A04300008	0,2573	0,0095	0,0622	0,1856	0	175,99
33034A04300009	0,1966	0,0197	0,037	0,1399	0	132,08
33034A04300010	0,0986	0	0	0,0986	0	49,3
33034A04300011	0,0271	0	0	0,0271	0	13,55
33034A04300012	0,3632	0,1233	0,0451	0,0505	0,1443	190,34
33034A04300013	0,0489	0	0,0056	0,0433	0	28,37
33034A04300014	0,2285	0,0126	0	0,2105	0,0054	116,59
33034A04300015	0,3713	0,312	0	0,003	0,0563	282,3
33034A04300016	0,1121	0,039	0,0064	0,0059	0,0608	45,73
33034A04300017	0,1885	0,0032	0,0858	0,0476	0,0519	129,64
33034A04300018	0,1219	0,0163	0	0,0434	0,0622	36,37
33034A04300019	0,1582	0,0247	0,1088	0,0247	0	165,14
33034A04300020	0,2535	0,0831	0,0848	0,0247	0,0609	188,9
33034A04300021	0,6478	0,4012	0,0155	0,0809	0,1502	420,13
33034A04300022	0,0782	0	0	0,0621	0,0161	31,05
33034A04300023	0,5037	0	0	0,3918	0,1119	195,9
33034A04300024	0,4251	0	0,0547	0,2035	0,1669	167,39
33034A04300026	0,0752	0	0,0047	0,0705	0	40,89
33034A04300027	0,0854	0	0	0,0562	0,0292	28,1
33034A04300028	0,216	0	0,0736	0,1147	0,0277	145,67
33034A04300029	0,2336	0	0	0,1299	0,1037	64,95
33034A04300031	1,0811	0,1826	0,2046	0,1409	0,553	480,31
33034A04300032	0,6764	0,1918	0	0,1529	0,3317	249,07
33034A04300033	1,3266	0,8784	0,0446	0,1856	0,218	936,88
33034A04300034	0,8634	0,3304	0	0,057	0,476	325,86
33034A04300035	0,2184	0	0	0,2008	0,0176	100,4
33034A04300036	0,8153	0,1967	0,0058	0,4689	0,1439	418,44
33034A04300037	0,0986	0	0	0,0961	0,0025	48,05
33034A04300038	0,0176	0	0	0,0176	0	8,8
33034A04300039	0,3759	0	0	0,3759	0	187,95
33034A04300040	0,3117	0	0	0,2947	0,017	147,35
33034A04300041	0,2754	0,0407	0,0419	0,1928	0	183,31
33034A04300042	0,3925	0,3785	0,014	0	0	357,45
33034A04300043	0,4399	0,1445	0	0,2954	0	277,75
33034A04300044	0,4168	0	0	0,4168	0	208,4
33034A04300045	0,2749	0	0	0,2749	0	137,45



Estado del documento

Original

Página 121 de 410

Dirección electrónica de validación CSV

<https://consultaCVS.asturias.es>

Código Seguro de Verificación (CSV)

15250363771023056621



Gobierno del Principado de Asturias
CONSEJERÍA DE MEDIO RURAL Y POLÍTICA AGRARIA

Referencia Catastral	Sup. Afectada por el fuego (ha)					Ayuda (€)
	Total	G1	G2	G3	G4	
33034A04300046	0,6853	0	0	0,6421	0,0432	321,05
33034A04300047	0,6007	0	0	0,5221	0,0786	261,05
33034A04300048	0,5483	0,0656	0,0026	0,4602	0,0199	292,26
33034A04300050	0,2215	0	0	0,2018	0,0197	100,9
33034A04300051	0,061	0	0	0,0467	0,0143	23,35
33034A04300052	0,0216	0	0	0,0216	0	10,8
33034A04300053	0,3784	0	0	0,3616	0,0168	180,8
33034A04300054	0,4766	0	0	0,4474	0,0292	223,7
33034A04300055	0,0879	0	0	0,0029	0,085	1,45
33034A04300057	0,0766	0	0	0,0727	0,0039	36,35
33034A04300058	0,0812	0	0	0,0812	0	40,6
33034A04300059	0,0653	0	0	0,0653	0	32,65
33034A04300060	0,0768	0	0,0135	0,0633	0	47,85
33034A04300061	0,1599	0,0117	0	0,0297	0,1185	25,38
33034A04300063	0,0018	0	0	0	0,0018	0
33034A04300064	0,0197	0	0	0	0,0197	0
33034A04300065	0,0998	0	0	0	0,0998	0
33034A04300068	0,0591	0	0,0591	0	0	70,92
33034A04300071	0,2054	0,0391	0,0678	0,0322	0,0663	132,65
33034A04300072	0,0765	0	0,0427	0,0139	0,0199	58,19
33034A04300073	0,148	0,0134	0,0662	0	0,0684	91,5
33034A04300074	0,2479	0,0233	0,1579	0,046	0,0207	233,45
33034A04300075	0,1171	0	0,0242	0,0682	0,0247	63,14
33034A04300076	0,0836	0	0,0252	0,0584	0	59,44
33034A04300077	0,1421	0	0,0087	0,1334	0	77,14
33034A04300078	0,205	0	0	0,205	0	102,5
33034A04300080	0,5001	0	0	0,4944	0,0057	247,2
33034A04300081	0,2625	0	0	0,2625	0	131,25
33034A04300083	0,3814	0	0	0,3814	0	190,7
33034A04300084	0,279	0	0,0319	0,2471	0	161,83
33034A04300085	0,2944	0	0,0875	0,2069	0	208,45
33034A04300086	0,3052	0	0,0047	0,3005	0	155,89
33034A04300087	0,2377	0,0461	0,0192	0,0678	0,1046	98,43
33034A04300088	0,1187	0	0,0201	0,0616	0,037	54,92
33034A04300090	0,0202	0	0,0202	0	0	24,24
33034A04300098	0,2945	0,0199	0,0177	0,013	0,2439	45,65
33034A04300099	0,0472	0	0	0	0,0472	0
33034A04300108	0,2823	0,0054	0,1234	0,0582	0,0953	182,04
33034A04300110	0,0291	0,0291	0	0	0	26,19
33034A04300111	0,0786	0,0317	0	0	0,0469	28,53



Estado del documento

Original

Página 122 de 410

Dirección electrónica de validación CSV

<https://consultaCVS.asturias.es>

Código Seguro de Verificación (CSV)

15250363771023056621



Gobierno del Principado de Asturias
CONSEJERÍA DE MEDIO RURAL Y POLÍTICA AGRARIA

Referencia Catastral	Sup. Afectada por el fuego (ha)					Ayuda (€)
	Total	G1	G2	G3	G4	
33034A04300112	0,1412	0	0,0235	0	0,1177	28,2
33034A04300113	0,3458	0,0255	0,1189	0,0338	0,1676	182,53
33034A04300115	0,0404	0,0072	0,0178	0,0059	0,0095	30,79
33034A04300116	0,0314	0,0206	0	0	0,0108	18,54
33034A04300117	0,0203	0,0134	0,0043	0	0,0026	17,22
33034A04300118	0,0156	0	0	0	0,0156	0
33034A04300120	0,1339	0,005	0,0104	0,025	0,0935	29,48
33034A04300121	0,301	0,0544	0,0328	0,0338	0,18	105,22
33034A04300122	0,3129	0	0	0,3129	0	156,45
33034A04300123	0,8456	0,12	0,6178	0,024	0,0838	861,36
33034A04300124	0,0493	0,0403	0	0	0,009	36,27
33034A04300125	0,4129	0,041	0	0,0056	0,3663	39,7
33034A04300130	9,3646	4,3891	3,46	0,8262	0,6893	8515,29
33034A04300158	0,397	0	0,1602	0,2323	0,0045	308,39
33034A04300159	0,2567	0	0,0088	0,1777	0,0702	99,41
33034A04300160	0,0155	0	0	0,0155	0	7,75
33034A04300161	2,6354	0,1247	0,0774	0,6496	1,7837	529,91
33034A04300162	1,0542	0,1128	0,0449	0,4013	0,4952	356,05
33034A04300163	0,261	0,0444	0,068	0,0904	0,0582	166,76
33034A04300164	0,892	0,3347	0,2043	0,2516	0,1014	672,19
33034A04300165	1,2872	0,6925	0,2819	0,2884	0,0244	1105,73
33034A04300166	0,2217	0	0,0975	0,0987	0,0255	166,35
33034A04300167	0,5423	0,0952	0,2512	0,0746	0,1213	424,42
33034A04300168	1,0761	0,0645	0,1542	0,6888	0,1686	587,49
33034A04300169	0,2194	0	0,1883	0,0273	0,0038	239,61
33034A04300170	4,8192	0,9458	3,5606	0,2598	0,053	5253,84
33034A04300198	0,2946	0	0,2946	0	0	353,52
33034A04300199	0,2206	0	0,045	0,1756	0	141,8
33034A04300200	0,2052	0	0,0422	0,0864	0,0766	93,84
33034A04300201	0,0991	0	0,0114	0	0,0877	13,68
33034A04300202	0,0845	0	0,0845	0	0	101,4
33034A04300203	0,1588	0,0872	0,0716	0	0	164,4
33034A04300204	0,3863	0,036	0,0866	0,2253	0,0384	248,97
33034A04300205	0,137	0,0993	0,018	0,0136	0,0061	117,77
33034A04300206	0,0411	0,016	0	0	0,0251	14,4
33034A04300207	0,2195	0	0,0096	0,0288	0,1811	25,92
33034A04300209	0,0627	0	0,0049	0	0,0578	5,88
33034A04300210	0,0179	0,0039	0,0027	0	0,0113	6,75
33034A04300211	0,0662	0	0	0	0,0662	0
33034A04300212	0,2403	0,0296	0,0277	0,0163	0,1667	68,03



Estado del documento

Original

Página 123 de 410

Dirección electrónica de validación CSV

<https://consultaCVS.asturias.es>

Código Seguro de Verificación (CSV)

15250363771023056621



Gobierno del Principado de Asturias
CONSEJERÍA DE MEDIO RURAL Y POLÍTICA AGRARIA

Referencia Catastral	Sup. Afectada por el fuego (ha)					Ayuda (€)
	Total	G1	G2	G3	G4	
33034A04300213	0,2245	0,1559	0,0281	0,0112	0,0293	179,63
33034A04300214	0,576	0,0609	0,3793	0,0641	0,0717	542,02
33034A04300215	0,0434	0	0	0,0434	0	21,7
33034A04300216	0,1739	0	0,0482	0,1257	0	120,69
33034A04300218	0,4893	0	0	0,37	0,1193	185
33034A04300219	0,3724	0,0041	0	0,2657	0,1026	136,54
33034A04300221	0,1598	0	0	0,1378	0,022	68,9
33034A04300222	0,2345	0,0768	0,0813	0,0277	0,0487	180,53
33034A04300223	0,5905	0,0027	0,1527	0,3076	0,1275	339,47
33034A04300225	0,0042	0	0	0	0,0042	0
33034A04300226	0,0149	0,0043	0	0	0,0106	3,87
33034A04300230	0,0168	0,0168	0	0	0	15,12
33034A04300232	0,2104	0,0766	0,0122	0	0,1216	83,58
33034A04300233	0,0828	0	0	0	0,0828	0
33034A04300235	0,1675	0,0161	0,0648	0,0702	0,0164	127,35
33034A04300236	0,0176	0,0136	0,004	0	0	17,04
33034A04300237	0,0948	0	0,0425	0,035	0,0173	68,5
33034A04300238	0,0718	0	0	0	0,0718	0
33034A04300240	0,0659	0	0	0	0,0659	0
33034A04300244	0,0595	0,0595	0	0	0	53,55
33034A04300245	0,0891	0,0355	0,0203	0	0,0333	56,31
33034A04300246	0,1378	0	0,0926	0	0,0452	111,12
33034A04300247	0,071	0	0,0459	0	0,0251	55,08
33034A04300250	0,6412	0,0796	0,2808	0,086	0,1948	451,6
33034A04300251	0,2729	0,0178	0,0953	0	0,1598	130,38
33034A04300264	0,0922	0,0205	0	0	0,0717	18,45
33034A04300265	0,3856	0	0,3473	0,02	0,0183	426,76
33034A04300266	0,2287	0,115	0,0693	0	0,0444	186,66
33034A04300267	0,3922	0,1775	0	0,0796	0,1351	199,55
33034A04300268	0,0467	0,041	0	0,0057	0	39,75
33034A04300271	0,1304	0	0,0238	0,0836	0,023	70,36
33034A04300276	0,314	0	0,248	0,0112	0,0548	303,2
33034A04300277	0,2979	0,0062	0,1243	0,1674	0	238,44
33034A04300306	2,669	0,841	0,0549	0,5182	1,2549	1081,88
33034A04300307	1,4128	0,5387	0,2593	0,4773	0,1375	1034,64
33034A04300308	0,037	0	0	0	0,037	0
33034A04300309	0,0926	0	0	0,0377	0,0549	18,85
33034A04300372	0,2309	0,0347	0,0721	0,0135	0,1106	124,5
33034A04300373	0,1524	0	0	0,0711	0,0813	35,55
33034A04300374	1,8746	0,0081	0,7792	0,7641	0,3232	1324,38



Estado del documento

Original

Página 124 de 410

Dirección electrónica de validación CSV

<https://consultaCVS.asturias.es>

Código Seguro de Verificación (CSV)

15250363771023056621



Gobierno del Principado de Asturias
CONSEJERÍA DE MEDIO RURAL Y POLÍTICA AGRARIA

Referencia Catastral	Sup. Afectada por el fuego (ha)					Ayuda (€)
	Total	G1	G2	G3	G4	
33034A04300375	0,1424	0,0559	0,0241	0	0,0624	79,23
33034A04300376	2,9642	0,673	0,4978	0,7507	1,0427	1578,41
33034A04300404	0,2812	0,0376	0	0,0856	0,158	76,64
33034A04300405	0,0974	0	0	0,0974	0	48,7
33034A04300406	0,0705	0	0	0,0404	0,0301	20,2
33034A04300407	0,2885	0,0036	0,0345	0,1761	0,0743	132,69
33034A04300408	0,064	0	0,0378	0	0,0262	45,36
33034A04300409	0,4079	0,0919	0	0,0098	0,3062	87,61
33034A04300410	0,1033	0,0206	0	0	0,0827	18,54
33034A04300411	0,2709	0,2044	0,0117	0,0087	0,0461	202,35
33034A04300412	0,2286	0,1469	0,0029	0	0,0788	135,69
33034A04300413	1,5288	0,0809	1,2312	0,0271	0,1896	1563,8
33034A04300414	0,0599	0,0244	0,0138	0	0,0217	38,52
33034A04300415	0,4081	0,0047	0	0,3085	0,0949	158,48
33034A04300416	0,491	0,0034	0,0872	0,3383	0,0621	276,85
33034A04300417	0,9	0,0415	0,0927	0,5553	0,2105	426,24
33034A04300418	0,1126	0	0,0239	0,0538	0,0349	55,58
33034A04300419	0,2161	0	0,0625	0,0226	0,131	86,3
33034A04300420	0,2419	0	0,0366	0,0724	0,1329	80,12
33034A04300421	0,0993	0	0,0118	0,0028	0,0847	15,56
33034A04300422	0,1441	0	0,0223	0,0293	0,0925	41,41
33034A04300423	0,4184	0	0,0415	0,0336	0,3433	66,6
33034A04300424	0,5452	0,1795	0,0618	0	0,3039	235,71
33034A04300425	0,576	0,373	0,0264	0	0,1766	367,38
33034A04300426	0,7716	0,029	0,1095	0,5187	0,1144	416,85
33034A04300427	0,2624	0	0	0,2378	0,0246	118,9
33034A04300428	0,5221	0	0	0,5221	0	261,05
33034A04300429	0,2883	0,0026	0,0169	0,2249	0,0439	135,07
33034A04300430	0,7618	0,1963	0,0743	0,1382	0,353	334,93
33034A04300431	0,1277	0	0,0025	0,1252	0	65,6
33034A04300432	0,0613	0,0045	0	0	0,0568	4,05
33034A04300433	0,0599	0,0195	0,0174	0,0036	0,0194	40,23
33034A04300434	0,0711	0	0,0054	0,0619	0,0038	37,43
33034A04300435	0,1473	0	0,0662	0,075	0,0061	116,94
33034A04300436	0,0589	0	0	0,0589	0	29,45
33034A04300437	0,1926	0	0	0,1056	0,087	52,8
33034A04300438	0,0861	0	0,0178	0	0,0683	21,36
33034A04300439	0,2962	0,0313	0,0868	0,1367	0,0414	200,68
33034A04300440	0,0508	0	0	0,021	0,0298	10,5
33034A04300441	0,0975	0,0835	0,0048	0	0,0092	80,91



Gobierno del Principado de Asturias
CONSEJERÍA DE MEDIO RURAL Y POLÍTICA AGRARIA

Referencia Catastral	Sup. Afectada por el fuego (ha)					Ayuda (€)
	Total	G1	G2	G3	G4	
33034A04300442	0,0093	0,0093	0	0	0	8,37
33034A04300443	0,0014	0	0	0	0,0014	0
33034A04300445	0,2263	0	0	0	0,2263	0
33034A04300446	0,1486	0	0,0303	0,103	0,0153	87,86
33034A04300447	0,7993	0,0275	0,1836	0,4916	0,0966	490,87
33034A04300448	0,7015	0,0372	0,1215	0,3504	0,1924	354,48
33034A04300452	0,1496	0	0	0,1409	0,0087	70,45
33034A04300453	0,4	0	0	0,3286	0,0714	164,3
33034A04300455	0,1456	0	0	0,1456	0	72,8
33034A04300456	0,0468	0	0	0,0468	0	23,4
33034A04300457	0,0722	0,0363	0	0,0281	0,0078	46,72
33034A04300458	0,1779	0,0477	0,0481	0,0146	0,0675	107,95
33034A04300459	0,1088	0,0464	0	0	0,0624	41,76
33034A04300461	0,2578	0,1195	0	0,0053	0,133	110,2
33034A04300462	0,0193	0	0	0	0,0193	0
33034A04300467	0,1411	0,0066	0,0247	0	0,1098	35,58
33034A04300468	0,3201	0	0,0929	0,1074	0,1198	165,18
33034A04300469	1,1319	0	0,143	0,8412	0,1477	592,2
33034A04300470	0,1349	0,0152	0,0483	0,009	0,0624	76,14
33034A04300472	0,0191	0,0191	0	0	0	17,19
33034A04300475	0,4418	0,0084	0,1859	0,0229	0,2246	242,09
33034A04300477	0,5227	0,0465	0,1704	0,2105	0,0953	351,58
33034A04300478	0,3474	0	0,0766	0,1752	0,0956	179,52
33034A04300479	0,3669	0	0,003	0,3532	0,0107	180,2
33034A04300480	0,0269	0	0	0,0186	0,0083	9,3
33034A04300481	0,1773	0,0206	0	0,0631	0,0936	50,09
33034A04300510	0,3673	0,1168	0,1346	0,0605	0,0554	296,89
33034A04300534	0,627	0	0,1623	0,4123	0,0524	400,91
33034A04300567	1,2142	0,007	0,0587	1,0776	0,0709	615,54
33034A04300568	5,1063	0,091	0,1665	2,0046	2,8442	1284
33034A04300579	1,0405	0	0	1,0005	0,04	500,25
33034A04300580	0,5817	0,1551	0	0,2773	0,1493	278,24
33034A04300581	0,4099	0,0269	0	0,292	0,091	170,21
33034A04300582	0,479	0	0	0,3519	0,1271	175,95
33034A04300583	0,5116	0	0	0,4452	0,0664	222,6
33034A04300584	0,4317	0	0	0,3296	0,1021	164,8
33034A04300585	0,6405	0	0	0,609	0,0315	304,5
33034A04300586	0,5702	0	0	0,4858	0,0844	242,9
33034A04300587	0,5917	0,0046	0,0066	0,4205	0,16	222,31
33034A04300588	0,6509	0	0,0086	0,5926	0,0497	306,62



Estado del documento

Original

Página 126 de 410

Dirección electrónica de validación CSV

<https://consultaCVS.asturias.es>

Código Seguro de Verificación (CSV)

15250363771023056621



Gobierno del Principado de Asturias
CONSEJERÍA DE MEDIO RURAL Y POLÍTICA AGRARIA

Referencia Catastral	Sup. Afectada por el fuego (ha)					Ayuda (€)
	Total	G1	G2	G3	G4	
33034A04300589	1,0525	0,162	0	0,6382	0,2523	464,9
33034A04300590	0,392	0	0,009	0,3276	0,0554	174,6
33034A04300591	0,2494	0	0,0614	0,0213	0,1667	84,33
33034A04300592	0,047	0	0,0053	0	0,0417	6,36
33034A04300593	0,0265	0	0	0	0,0265	0
33034A04300594	0,1376	0	0,0455	0	0,0921	54,6
33034A04300595	0,1011	0	0,0042	0,053	0,0439	31,54
33034A04300596	0,2566	0	0,149	0,046	0,0616	201,8
33034A04300597	0,1845	0	0,0573	0,0895	0,0377	113,51
33034A04300598	0,599	0	0,0474	0,2889	0,2627	201,33
33034A04300599	0,2261	0	0,0212	0,0502	0,1547	50,54
33034A04300600	0,2747	0	0,032	0,0571	0,1856	66,95
33034A04300601	0,3417	0	0,0107	0,1147	0,2163	70,19
33034A04300602	0,2843	0,0217	0	0,071	0,1916	55,03
33034A04300603	0,2727	0,0907	0	0,0503	0,1317	106,78
33034A04300604	0,2372	0,0569	0,0105	0,0367	0,1331	82,16
33034A04300605	0,2319	0,0567	0,0122	0,0081	0,1549	69,72
33034A04300606	0,2524	0,0801	0,0187	0,0225	0,1311	105,78
33034A04300607	0,2278	0,086	0,0164	0,0103	0,1151	102,23
33034A04300608	0,2151	0,0701	0,0128	0,0121	0,1201	84,5
33034A04300609	0,2244	0,0686	0,0111	0,0219	0,1228	86,01
33034A04300610	0,3195	0,0953	0,0077	0,0605	0,156	125,26
33034A04300611	0,2835	0,0748	0,0039	0,022	0,1828	83
33034A04300612	0,2981	0,1295	0,0143	0,0049	0,1494	136,16
33034A04300613	0,2474	0,0689	0,0477	0,0229	0,1079	130,7
33034A04300614	0,5868	0,1482	0,0175	0,0437	0,3774	176,23
33034A04300615	0,0221	0	0,0028	0	0,0193	3,36
33034A04300618	0,1777	0,091	0,0714	0	0,0153	167,58
33034A04300621	0,0264	0,0148	0	0	0,0116	13,32
33034A04300622	0,0039	0	0	0	0,0039	0
33034A04300623	0,0001	0	0	0	0,0001	0
33034A04300626	0,0175	0	0	0	0,0175	0
33034A04300627	0,1918	0,0235	0,003	0,0378	0,1275	43,65
33034A04300628	0,3409	0,075	0,0414	0,0065	0,218	120,43
33034A04300629	0,6178	0,0076	0,1289	0,3604	0,1209	341,72
33034A04300630	0,2708	0,0304	0,1661	0,0694	0,0049	261,38
33034A04300631	0,9378	0	0,1395	0,7017	0,0966	518,25
33034A04300632	1,2988	0,0608	0,0732	0,4155	0,7493	350,31
33034A04300633	1,329	0	0,0808	0,4406	0,8076	317,26
33034A04300634	0,0396	0,0264	0,0132	0	0	39,6



Estado del documento

Original

Página 127 de 410

Dirección electrónica de validación CSV

<https://consultaCVS.asturias.es>

Código Seguro de Verificación (CSV)

15250363771023056621



Gobierno del Principado de Asturias
CONSEJERÍA DE MEDIO RURAL Y POLÍTICA AGRARIA

Referencia Catastral	Sup. Afectada por el fuego (ha)					Ayuda (€)
	Total	G1	G2	G3	G4	
33034A04300635	0,0908	0,012	0,0053	0	0,0735	17,16
33034A04300636	0,0763	0	0,034	0,0208	0,0215	51,2
33034A04300638	0,4414	0,0058	0,0288	0,2884	0,1184	183,98
33034A04300639	0,1978	0	0	0,169	0,0288	84,5
33034A04300640	0,1353	0	0,0161	0,0528	0,0664	45,72
33034A04300641	0,1218	0	0	0,1218	0	60,9
33034A04300642	0,1286	0	0	0,1211	0,0075	60,55
33034A04300643	1,4638	0,2236	0,3655	0,6333	0,2414	956,49
33034A04300644	0,4628	0	0,0028	0,3441	0,1159	175,41
33034A04300645	1,4158	0	0,1593	0,9154	0,3411	648,86
33034A04300646	0,5947	0	0	0,5223	0,0724	261,15
33034A04300647	5,759	2,3062	1,2713	1,131	1,0505	4166,64
33034A04300659	0,3722	0	0,073	0,2528	0,0464	214
33034A04300660	1,3298	0,656	0,029	0,0832	0,5616	666,8
33034A04300661	0,5902	0,1303	0,0039	0,098	0,358	170,95
33034A04300662	0,5278	0,0362	0,0236	0,0444	0,4236	83,1
33034A04300663	0,1102	0	0	0,0615	0,0487	30,75
33034A04300664	0,0907	0	0	0,016	0,0747	8
33034A04300665	0,2614	0	0	0,0786	0,1828	39,3
33034A04300666	0,3961	0	0	0,2671	0,129	133,55
33034A04300667	1,252	0	0,2161	0,2695	0,7664	394,07
33034A04300668	0,196	0,0215	0,0025	0,172	0	108,35
33034A04300669	0,2933	0	0	0,2933	0	146,65
33034A04300670	0,5616	0,2362	0,1503	0,0887	0,0864	437,29
33034A04300671	0,5987	0,192	0,208	0,0048	0,1939	424,8
33034A04300672	0,3863	0,1193	0,0259	0,1899	0,0512	233,4
33034A04300673	0,3963	0	0,019	0,2239	0,1534	134,75
33034A04300674	0,3146	0,0057	0,0309	0,1647	0,1133	124,56
33034A04300675	0,5735	0	0	0,0304	0,5431	15,2
33034A04300676	1,4464	0,3669	0,0784	0,3984	0,6027	623,49
33034A04300677	0,1656	0,0047	0,0103	0,1506	0	91,89
33034A04300678	4,7733	0,7351	0,0969	2,7622	1,1791	2158,97
33034A04300693	0,4416	0,1938	0,0544	0,0909	0,1025	285,15
33034A04300694	4,1685	0,8232	0,0289	1,492	1,8244	1521,56
33034A04300709	0,0278	0,0068	0	0	0,021	6,12
33034A04300710	0,0225	0	0	0	0,0225	0
33034A04300711	0,3052	0,0281	0,2732	0	0,0039	353,13
33034A04300712	0,0995	0	0,0839	0,007	0,0086	104,18
33034A04300713	0,3473	0,0175	0,1147	0,1932	0,0219	249,99
33034A04300714	0,4932	0	0,0091	0,3852	0,0989	203,52



Estado del documento

Original

Página 128 de 410

Dirección electrónica de validación CSV

<https://consultaCVS.asturias.es>

Código Seguro de Verificación (CSV)

15250363771023056621



Gobierno del Principado de Asturias
CONSEJERÍA DE MEDIO RURAL Y POLÍTICA AGRARIA

Referencia Catastral	Sup. Afectada por el fuego (ha)					Ayuda (€)
	Total	G1	G2	G3	G4	
33034A04300715	0,1184	0	0,0138	0,0258	0,0788	29,46
33034A04300716	4,0272	0,8009	0,4421	2,3787	0,4055	2440,68
33034A04300717	0,15	0	0	0,1326	0,0174	66,3
33034A04300720	0,0703	0,0096	0	0	0,0607	8,64
33034A04300721	0,1651	0	0,0318	0	0,1333	38,16
33034A04300723	0,0098	0	0,0098	0	0	11,76
33034A04310023	0,5683	0,1043	0,0614	0,0668	0,3358	200,95
33034A04310049	0,2291	0	0	0,2243	0,0048	112,15
33034A04310078	0,0613	0	0	0,0613	0	30,65
33034A04310079	0,178	0,0499	0	0,1281	0	108,96
33034A04310086	0,0271	0	0	0,0271	0	13,55
33034A04310088	0,1144	0	0,1144	0	0	137,28
33034A04310095	0,0265	0	0	0	0,0265	0
33034A04310199	0,0146	0	0	0,0146	0	7,3
33034A04310204	0,2842	0	0,1027	0,1526	0,0289	199,54
33034A04310215	0,0945	0	0,0482	0,0463	0	80,99
33034A04310216	0,7185	0,0915	0,2931	0,2014	0,1325	534,77
33034A04310217	0,0845	0	0	0,067	0,0175	33,5
33034A04310218	0,1703	0	0	0,1196	0,0507	59,8
33034A04310240	0,1111	0	0	0	0,1111	0
33034A04310243	0,0115	0	0	0	0,0115	0
33034A04310246	0,0693	0	0,0693	0	0	83,16
33034A04310424	0,3576	0	0,066	0,0651	0,2265	111,75
33034A04310667	0,328	0	0,074	0,2051	0,0489	191,35
33034A04310693	0,0946	0,012	0	0	0,0826	10,8
33034A04310694	3,3661	0,4215	0,023	1,6899	1,2317	1251,9
33034A04311049	0,202	0,007	0	0,195	0	103,8
33034A04311078	0,0546	0	0,0187	0,0359	0	40,39
33034A04311079	0,2613	0	0	0,2613	0	130,65
33034A04311217	0,2329	0,0809	0	0,0877	0,0643	116,66
33034A04311667	0,0892	0,0508	0,0069	0	0,0315	54
33034A04312079	0,0344	0	0	0,0344	0	17,2
33034A04400001	0,2913	0	0	0,2913	0	145,65
33034A04400003	0,2339	0	0,1546	0,0793	0	225,17
33034A04400007	0,2732	0	0	0,2296	0,0436	114,8
33034A04400008	0,2788	0	0,0151	0,2637	0	149,97
33034A04400009	0,4185	0,0809	0	0,3376	0	241,61
33034A04400031	0,1224	0,053	0	0,0551	0,0143	75,25
33034A04400032	0,211	0	0	0,19	0,021	95
33034A04400034	0,1168	0	0	0	0,1168	0



Estado del documento

Original

Página 129 de 410

Dirección electrónica de validación CSV

<https://consultaCVS.asturias.es>

Código Seguro de Verificación (CSV)

15250363771023056621



Gobierno del Principado de Asturias
CONSEJERÍA DE MEDIO RURAL Y POLÍTICA AGRARIA

Referencia Catastral	Sup. Afectada por el fuego (ha)					Ayuda (€)
	Total	G1	G2	G3	G4	
33034A04400036	0,5016	0	0	0,4816	0,02	240,8
33034A04400037	0,0889	0	0	0,0889	0	44,45
33034A04400038	0,0845	0	0	0,0845	0	42,25
33034A04400039	0,171	0	0	0	0,171	0
33034A04400040	0,1673	0,0144	0	0,1056	0,0473	65,76
33034A04400042	0,0281	0	0	0,0281	0	14,05
33034A04400043	0,1394	0,0344	0	0,1024	0,0026	82,16
33034A04400044	0,3977	0	0	0,3468	0,0509	173,4
33034A04400048	0,4352	0	0	0	0,4352	0
33034A04400050	0,0213	0	0	0	0,0213	0
33034A04400051	0,127	0,0065	0	0,1205	0	66,1
33034A04400061	0,0935	0	0	0	0,0935	0
33034A04400062	0,7334	0	0	0	0,7334	0
33034A04400063	0,5125	0	0	0	0,5125	0
33034A04400064	0,1581	0	0	0	0,1581	0
33034A04400065	0,1651	0	0	0	0,1651	0
33034A04400066	0,1113	0,0562	0,0099	0	0,0452	62,46
33034A04400067	0,0006	0,0006	0	0	0	0,54
33034A04400069	0,001	0	0	0	0,001	0
33034A04400070	0,1124	0,1004	0,012	0	0	104,76
33034A04400071	0,1657	0,0545	0,007	0,0399	0,0643	77,4
33034A04400072	0,7857	0,0059	0,0667	0,5346	0,1785	352,65
33034A04400073	0,3513	0,1229	0,0927	0	0,1357	221,85
33034A04400074	1,0482	0,0627	0,4756	0,029	0,4809	641,65
33034A04400075	0,0522	0	0	0	0,0522	0
33034A04400077	0,2869	0,0434	0,1433	0,0598	0,0404	240,92
33034A04400078	0,3593	0,2209	0,0527	0,0542	0,0315	289,15
33034A04400079	0,0484	0	0	0	0,0484	0
33034A04400080	0,0793	0	0,0233	0	0,056	27,96
33034A04400081	0,1769	0,0315	0,1049	0	0,0405	154,23
33034A04400082	0,4292	0,3263	0	0	0,1029	293,67
33034A04400083	0,5253	0,0263	0	0,2368	0,2622	142,07
33034A04400084	0,312	0,2697	0	0,0423	0	263,88
33034A04400085	0,3945	0,0901	0,0787	0,0838	0,1419	217,43
33034A04400086	0,4962	0,0421	0,0782	0,0141	0,3618	138,78
33034A04400087	1,2187	0,03	0,0603	0,2492	0,8792	223,96
33034A04400088	0,4632	0,0335	0,0429	0	0,3868	81,63
33034A04400089	0,4298	0	0,0595	0,0276	0,3427	85,2
33034A04400090	0,3461	0	0	0,3038	0,0423	151,9
33034A04400093	0,4099	0	0	0,2992	0,1107	149,6



Estado del documento

Original

Página 130 de 410

Dirección electrónica de validación CSV

<https://consultaCVS.asturias.es>

Código Seguro de Verificación (CSV)

15250363771023056621



Gobierno del Principado de Asturias
CONSEJERÍA DE MEDIO RURAL Y POLÍTICA AGRARIA

Referencia Catastral	Sup. Afectada por el fuego (ha)					Ayuda (€)
	Total	G1	G2	G3	G4	
33034A04400094	0,8369	0	0,0044	0,496	0,3365	253,28
33034A04400095	0,469	0,1897	0	0,0803	0,199	210,88
33034A04400096	0,3873	0	0	0,2947	0,0926	147,35
33034A04400097	2,8998	1,6351	0,0955	1,0544	0,1148	2113,39
33034A04400099	0,3007	0,1453	0	0	0,1554	130,77
33034A04400100	0,2084	0,0173	0,0139	0,1206	0,0566	92,55
33034A04400102	0,1232	0,0141	0	0	0,1091	12,69
33034A04400103	0,1554	0,0398	0	0	0,1156	35,82
33034A04400104	0,3799	0,0092	0	0,1363	0,2344	76,43
33034A04400106	0,0342	0	0	0,0028	0,0314	1,4
33034A04400107	0,3643	0,0629	0	0	0,3014	56,61
33034A04400108	0,7025	0	0	0,1491	0,5534	74,55
33034A04400109	0,1039	0	0	0,0394	0,0645	19,7
33034A04400110	0,0293	0	0	0,0051	0,0242	2,55
33034A04400111	0,1082	0	0	0,0998	0,0084	49,9
33034A04400112	0,0707	0	0	0,0443	0,0264	22,15
33034A04400113	0,1965	0	0	0,0279	0,1686	13,95
33034A04400114	0,0201	0	0	0	0,0201	0
33034A04400115	0,1798	0,0296	0	0,0733	0,0769	63,29
33034A04400116	0,1195	0	0	0,0386	0,0809	19,3
33034A04400117	0,3447	0,0108	0	0,2462	0,0877	132,82
33034A04400118	0,4313	0,0175	0	0,1945	0,2193	113
33034A04400119	0,3645	0	0	0,0481	0,3164	24,05
33034A04400120	0,4069	0,0026	0	0,0925	0,3118	48,59
33034A04400121	0,451	0,0224	0,0836	0,1629	0,1821	201,93
33034A04400122	0,2244	0	0,0144	0,1817	0,0283	108,13
33034A04400123	0,3713	0	0	0,0092	0,3621	4,6
33034A04400124	0,1194	0	0	0,0176	0,1018	8,8
33034A04400125	0,2345	0	0	0,0188	0,2157	9,4
33034A04400126	0,2614	0	0	0,059	0,2024	29,5
33034A04400127	0,236	0	0,0426	0,0769	0,1165	89,57
33034A04400129	0,0552	0,0071	0,0286	0	0,0195	40,71
33034A04400142	0,0735	0,0099	0,0046	0,0343	0,0247	31,58
33034A04400143	0,0896	0	0	0	0,0896	0
33034A04400145	0,0967	0,0125	0,0528	0,0314	0	90,31
33034A04400147	0,0385	0,0145	0,0069	0,0171	0	29,88
33034A04400152	0,2935	0,0033	0,018	0,0701	0,2021	59,62
33034A04400155	0,4726	0	0,0625	0,3306	0,0795	240,3
33034A04400156	0,6091	0,02	0,0688	0,395	0,1253	298,06
33034A04400157	0,7654	0,0058	0,2385	0,4032	0,1179	493,02



Estado del documento

Original

Página 131 de 410

Dirección electrónica de validación CSV

<https://consultaCVS.asturias.es>

Código Seguro de Verificación (CSV)

15250363771023056621



Gobierno del Principado de Asturias
CONSEJERÍA DE MEDIO RURAL Y POLÍTICA AGRARIA

Referencia Catastral	Sup. Afectada por el fuego (ha)					Ayuda (€)
	Total	G1	G2	G3	G4	
33034A04400158	1,498	0,0616	0,2751	0,717	0,4443	744,06
33034A04400159	0,2009	0,0031	0	0,003	0,1948	4,29
33034A04400160	0,0899	0	0,0222	0,0559	0,0118	54,59
33034A04400161	0,1261	0	0,062	0,0176	0,0465	83,2
33034A04400163	0,0022	0,0022	0	0	0	1,98
33034A04400164	0,1101	0,0354	0,0394	0	0,0353	79,14
33034A04400165	0,0004	0	0	0	0,0004	0
33034A04400166	0,1083	0	0,0048	0	0,1035	5,76
33034A04400167	0,1644	0,1552	0	0,0092	0	144,28
33034A04400168	3,1765	0,1211	0,3686	0,9538	1,733	1028,21
33034A04400169	0,1553	0,0095	0,0314	0,0776	0,0368	85,03
33034A04400170	0,274	0,0396	0,0663	0,1367	0,0314	183,55
33034A04400171	0,1277	0,026	0,0044	0,0973	0	77,33
33034A04400172	1,3574	0,6727	0,2896	0,1956	0,1995	1050,75
33034A04400173	0,5883	0,4015	0,0208	0,0553	0,1107	413,96
33034A04400174	1,4361	0,9095	0,04	0,3076	0,179	1020,35
33034A04400175	0,0976	0	0	0,0976	0	48,8
33034A04400176	0,494	0	0,1038	0,3713	0,0189	310,21
33034A04400177	0,7006	0,0373	0,0762	0,5162	0,0709	383,11
33034A04400178	0,1479	0,0302	0,0464	0,0341	0,0372	99,91
33034A04400179	0,3523	0	0,0665	0,0818	0,204	120,7
33034A04400180	0,046	0	0	0,037	0,009	18,5
33034A04400181	0,112	0	0,0168	0,0599	0,0353	50,11
33034A04400183	0,0003	0	0	0,0003	0	0,15
33034A04400184	0,3585	0,0188	0,2396	0,0918	0,0083	350,34
33034A04400185	0,0441	0	0,0278	0,0163	0	41,51
33034A04400196	0,5316	0,0801	0,0798	0,0814	0,2903	208,55
33034A04400197	0,1663	0,0075	0,0794	0,0443	0,0351	124,18
33034A04400198	0,1712	0,0615	0	0,0317	0,078	71,2
33034A04400199	0,3113	0,1497	0,0351	0,0202	0,1063	186,95
33034A04400200	0,2288	0	0	0,0074	0,2214	3,7
33034A04400202	0,2021	0	0	0,0067	0,1954	3,35
33034A04400203	0,1118	0	0,0753	0,0365	0	108,61
33034A04400204	0,048	0	0	0,0293	0,0187	14,65
33034A04400205	0,0454	0	0,0158	0	0,0296	18,96
33034A04400206	0,1295	0	0,0283	0,07	0,0312	68,96
33034A04400207	0,0868	0	0,0237	0,0494	0,0137	53,14
33034A04400208	0,1848	0,0088	0,0593	0,079	0,0377	118,58
33034A04400209	0,0533	0	0,0112	0,0421	0	34,49
33034A04400210	0,0872	0	0,067	0,0202	0	90,5



Estado del documento

Original

Página 132 de 410

Dirección electrónica de validación CSV

<https://consultaCVS.asturias.es>

Código Seguro de Verificación (CSV)

15250363771023056621



Gobierno del Principado de Asturias
CONSEJERÍA DE MEDIO RURAL Y POLÍTICA AGRARIA

Referencia Catastral	Sup. Afectada por el fuego (ha)					Ayuda (€)
	Total	G1	G2	G3	G4	
33034A04400211	0,1388	0,0075	0,0449	0,0864	0	103,83
33034A04400212	0,1758	0	0,0838	0,0206	0,0714	110,86
33034A04400213	0,232	0	0,0155	0	0,2165	18,6
33034A04400214	0,2837	0,1263	0,1088	0	0,0486	244,23
33034A04400215	0,0258	0	0	0	0,0258	0
33034A04400217	0,0523	0,0523	0	0	0	47,07
33034A04400218	0,1697	0	0,0383	0,1139	0,0175	102,91
33034A04400219	0,1242	0	0	0	0,1242	0
33034A04400220	0,2572	0	0,0347	0	0,2225	41,64
33034A04400225	0,0017	0,0017	0	0	0	1,53
33034A04400226	0,004	0,004	0	0	0	3,6
33034A04400227	0,0152	0,0037	0,0115	0	0	17,13
33034A04400229	0,0835	0,0835	0	0	0	75,15
33034A04400230	0,0308	0,0177	0	0	0,0131	15,93
33034A04400231	0,0241	0	0	0	0,0241	0
33034A04400235	0,0137	0,0095	0,0042	0	0	13,59
33034A04400247	0,0562	0	0	0,0126	0,0436	6,3
33034A04400248	0,2408	0,0693	0	0,0602	0,1113	92,47
33034A04400250	0,0176	0	0	0,0132	0,0044	6,6
33034A04400251	0,058	0	0,0092	0,013	0,0358	17,54
33034A04400252	0,0374	0	0,0227	0	0,0147	27,24
33034A04400254	1,0912	0	0,075	0,8113	0,2049	495,65
33034A04400255	0,3895	0	0,0471	0,2716	0,0708	192,32
33034A04400256	0,4992	0	0	0,4992	0	249,6
33034A04400257	0,4923	0	0,0031	0,4892	0	248,32
33034A04400258	1,5918	0	0,1882	0,7607	0,6429	606,19
33034A04400259	1,4923	0,0175	0,1967	1,2134	0,0647	858,49
33034A04400260	0,7427	0	0,1121	0,6306	0	449,82
33034A04400261	2,2675	0,0417	0,2431	1,4863	0,4964	1072,4
33034A04400262	0,5447	0	0,0042	0,2384	0,3021	124,24
33034A04400263	0,2039	0,0188	0,0259	0,0699	0,0893	82,95
33034A04400264	0,2106	0,0624	0,0096	0,0439	0,0947	89,63
33034A04400265	0,0306	0	0	0	0,0306	0
33034A04400266	0,0535	0	0,0092	0,0107	0,0336	16,39
33034A04400267	0,0008	0	0,0008	0	0	0,96
33034A04400275	0,0022	0	0	0	0,0022	0
33034A04400276	0,0692	0	0,0171	0,0243	0,0278	32,67
33034A04400277	0,0005	0	0	0	0,0005	0
33034A04400279	0,0004	0	0,0004	0	0	0,48
33034A04400282	0,0008	0	0,0008	0	0	0,96



Estado del documento

Original

Página 133 de 410

Dirección electrónica de validación CSV

<https://consultaCVS.asturias.es>

Código Seguro de Verificación (CSV)

15250363771023056621



Gobierno del Principado de Asturias
CONSEJERÍA DE MEDIO RURAL Y POLÍTICA AGRARIA

Referencia Catastral	Sup. Afectada por el fuego (ha)					Ayuda (€)
	Total	G1	G2	G3	G4	
33034A04400287	0,0173	0,0058	0,0115	0	0	19,02
33034A04400288	0,0087	0	0	0	0,0087	0
33034A04400289	0,018	0	0	0	0,018	0
33034A04400290	0,0117	0,0117	0	0	0	10,53
33034A04400294	0,1425	0,038	0,0145	0,0298	0,0602	66,5
33034A04400295	0,227	0,0471	0,0709	0,109	0	181,97
33034A04400296	0,0632	0,0274	0,0156	0,0202	0	53,48
33034A04400297	0,3751	0,0401	0,0713	0,2386	0,0251	240,95
33034A04400298	0,0907	0	0,0267	0,0343	0,0297	49,19
33034A04400299	0,2668	0,0536	0,1712	0,0033	0,0387	255,33
33034A04400300	1,2547	0,0141	1,1908	0,0153	0,0345	1449,3
33034A04400301	0,2408	0	0,2261	0,0147	0	278,67
33034A04400302	0,0741	0	0,0741	0	0	88,92
33034A04400303	2,9762	0,5488	2,0338	0,2097	0,1839	3039,33
33034A04400304	0,7405	0,0394	0,5877	0,1103	0,0031	795,85
33034A04400305	0,0425	0	0	0,0425	0	21,25
33034A04400306	0,1162	0	0	0,0611	0,0551	30,55
33034A04400307	0,1149	0	0	0,0281	0,0868	14,05
33034A04400308	0,1861	0,0058	0,0322	0,1301	0,018	108,91
33034A04400309	0,1208	0	0,0172	0,1036	0	72,44
33034A04400310	0,0956	0	0,0305	0,0651	0	69,15
33034A04400311	0,0397	0	0,0161	0,0236	0	31,12
33034A04400312	0,0662	0	0,0296	0,0366	0	53,82
33034A04400313	0,1779	0,05	0,0166	0,0473	0,064	88,57
33034A04400314	0,0446	0,0057	0	0,0072	0,0317	8,73
33034A04400315	0,0115	0	0	0,0115	0	5,75
33034A04400316	0,0009	0	0	0	0,0009	0
33034A04400317	0,0507	0	0,0063	0	0,0444	7,56
33034A04400319	0,042	0	0	0	0,042	0
33034A04400320	0,1861	0,0896	0	0,0085	0,088	84,89
33034A04400321	0,0576	0,0076	0	0,05	0	31,84
33034A04400322	0,1194	0,0117	0	0,0417	0,066	31,38
33034A04400323	0,1183	0,0488	0,029	0,0342	0,0063	95,82
33034A04400324	0,0757	0	0,0253	0	0,0504	30,36
33034A04400325	0,085	0	0	0,021	0,064	10,5
33034A04400326	0,1185	0	0	0,0666	0,0519	33,3
33034A04400327	0,0298	0	0	0,0115	0,0183	5,75
33034A04400328	0,1692	0	0	0,1338	0,0354	66,9
33034A04400329	0,1351	0	0	0,0992	0,0359	49,6
33034A04400345	2,5961	0,0699	0,9912	1,0628	0,4722	1783,75



Estado del documento

Original

Página 134 de 410

Dirección electrónica de validación CSV

<https://consultaCVS.asturias.es>

Código Seguro de Verificación (CSV)

15250363771023056621



Gobierno del Principado de Asturias
CONSEJERÍA DE MEDIO RURAL Y POLÍTICA AGRARIA

Referencia Catastral	Sup. Afectada por el fuego (ha)					Ayuda (€)
	Total	G1	G2	G3	G4	
33034A04400346	0,4629	0	0,3753	0,0302	0,0574	465,46
33034A04400347	0,1553	0	0,0324	0,0235	0,0994	50,63
33034A04400348	0,6446	0	0,2281	0,1545	0,262	350,97
33034A04400349	0,3934	0	0,1757	0,0676	0,1501	244,64
33034A04400350	0,4216	0	0	0	0,4216	0
33034A04400351	0,3162	0	0	0	0,3162	0
33034A04400352	0,1953	0	0,0134	0,1754	0,0065	103,78
33034A04400353	0,3703	0	0	0	0,3703	0
33034A04400354	1,4879	0	0,2711	0,4833	0,7335	566,97
33034A04400355	0,542	0,081	0	0,0273	0,4337	86,55
33034A04400356	0,2036	0	0	0,0563	0,1473	28,15
33034A04400357	2,151	0	0,0734	0,5885	1,4891	382,33
33034A04400358	0,8457	0	0,2802	0,2657	0,2998	469,09
33034A04400359	1,4398	0,0174	0,4558	0,7634	0,2032	944,32
33034A04400360	0,5354	0,0225	0,1693	0,3289	0,0147	387,86
33034A04400361	0,4937	0	0,3327	0,0729	0,0881	435,69
33034A04400362	1,723	0	0	0	1,723	0
33034A04400363	1,395	0	0	0	1,395	0
33034A04400364	2,0722	0	0	0	2,0722	0
33034A04400365	0,7509	0	0,1078	0,169	0,4741	213,86
33034A04400366	0,084	0	0	0,0351	0,0489	17,55
33034A04400367	0,1436	0	0	0,0987	0,0449	49,35
33034A04400368	0,2408	0	0,0389	0,0553	0,1466	74,33
33034A04400369	0,2067	0	0,0292	0,0376	0,1399	53,84
33034A04400370	0,1531	0,0028	0,0086	0,0041	0,1376	14,89
33034A04400371	0,197	0,0474	0,0131	0,0174	0,1191	67,08
33034A04400372	0,0562	0	0	0	0,0562	0
33034A04400373	0,0589	0	0	0	0,0589	0
33034A04400374	0,0294	0	0	0,0029	0,0265	1,45
33034A04400375	0,0507	0	0	0,0132	0,0375	6,6
33034A04400376	0,0138	0	0	0	0,0138	0
33034A04400377	0,0148	0	0	0	0,0148	0
33034A04400378	0,059	0	0	0,0134	0,0456	6,7
33034A04400379	0,3825	0,017	0,1065	0,1112	0,1478	198,7
33034A04400380	0,146	0	0,0867	0	0,0593	104,04
33034A04400381	2,1676	0,0533	0,0615	1,4889	0,5639	866,22
33034A04400382	0,6493	0	0,1327	0,3612	0,1554	339,84
33034A04400383	0,8177	0	0	0	0,8177	0
33034A04400384	0,4616	0	0	0	0,4616	0
33034A04400385	0,6852	0	0,2201	0,4531	0,012	490,67



Estado del documento

Original

Página 135 de 410

Dirección electrónica de validación CSV

<https://consultaCVS.asturias.es>

Código Seguro de Verificación (CSV)

15250363771023056621



Gobierno del Principado de Asturias
CONSEJERÍA DE MEDIO RURAL Y POLÍTICA AGRARIA

Referencia Catastral	Sup. Afectada por el fuego (ha)					Ayuda (€)
	Total	G1	G2	G3	G4	
33034A04400386	0,9199	0,012	0,3559	0,4605	0,0915	668,13
33034A04400387	0,8184	0,096	0,2426	0,3265	0,1533	540,77
33034A04400388	0,3435	0,0666	0	0,2769	0	198,39
33034A04400389	0,145	0	0	0	0,145	0
33034A04400390	0,1492	0	0	0	0,1492	0
33034A04400391	0,2344	0	0	0	0,2344	0
33034A04400392	0,1053	0	0	0	0,1053	0
33034A04400393	0,3579	0	0	0,3579	0	178,95
33034A04400394	0,1904	0	0	0,1904	0	95,2
33034A04400395	0,236	0	0	0,236	0	118
33034A04400396	0,2094	0	0	0	0,2094	0
33034A04400397	0,4104	0	0	0,2294	0,181	114,7
33034A04400398	0,4852	0	0	0,4852	0	242,6
33034A04400399	0,4353	0,2651	0	0,1103	0,0599	293,74
33034A04400400	0,396	0	0	0,396	0	198
33034A04400401	2,0547	0,4143	0,0763	0,3066	1,2575	617,73
33034A04400402	1,5064	0,6128	0,018	0,3071	0,5685	726,67
33034A04400403	0,7805	0	0	0,7305	0,05	365,25
33034A04400404	0,559	0,0038	0	0,5322	0,023	269,52
33034A04400405	0,5317	0	0,0597	0,4241	0,0479	283,69
33034A04400406	1,5814	0	0,0225	1,5414	0,0175	797,7
33034A04400407	0,2792	0	0	0,2359	0,0433	117,95
33034A04400408	1,6674	0,1484	0,1976	0,553	0,7684	647,18
33034A04400409	0,0347	0,0207	0	0	0,014	18,63
33034A04400411	0,2456	0,0748	0	0	0,1708	67,32
33034A04400412	0,0228	0,0228	0	0	0	20,52
33034A04400413	0,0075	0,0075	0	0	0	6,75
33034A04400415	0,5795	0	0,1388	0,3792	0,0615	356,16
33034A04400416	0,1186	0	0,01	0,0511	0,0575	37,55
33034A04400444	0,3249	0,039	0,0326	0,1364	0,1169	142,42
33034A04400501	0,1131	0	0	0	0,1131	0
33034A04400548	0,0064	0	0	0,0064	0	3,2
33034A04400549	0,0242	0	0	0,0166	0,0076	8,3
33034A04400550	0,0282	0,0077	0	0,007	0,0135	10,43
33034A04400551	0,0261	0,0179	0,0082	0	0	25,95
33034A04400552	0,0309	0,0049	0,0112	0	0,0148	17,85
33034A04400553	0,0224	0	0	0	0,0224	0
33034A04400554	1,3975	0	0,4325	0,6127	0,3523	825,35
33034A04400555	0,4966	0	0,3241	0,1444	0,0281	461,12
33034A04400556	0,8258	0,0474	0,4736	0,1411	0,1637	681,53



Estado del documento

Original

Página 136 de 410

Dirección electrónica de validación CSV

<https://consultaCVS.asturias.es>

Código Seguro de Verificación (CSV)

15250363771023056621



Gobierno del Principado de Asturias
CONSEJERÍA DE MEDIO RURAL Y POLÍTICA AGRARIA

Referencia Catastral	Sup. Afectada por el fuego (ha)					Ayuda (€)
	Total	G1	G2	G3	G4	
33034A04400557	0,1861	0	0,1422	0	0,0439	170,64
33034A04400558	0,3176	0	0,1442	0,0242	0,1492	185,14
33034A04400559	1,7927	0,2642	0,7218	0,3662	0,4405	1287,04
33034A04400560	0,5666	0	0,3991	0,1325	0,035	545,17
33034A04400561	1,6982	0,003	0,9298	0,661	0,1044	1448,96
33034A04400562	0,5107	0	0,2522	0,2585	0	431,89
33034A04400563	0,3606	0	0,1347	0,2075	0,0184	265,39
33034A04400564	1,774	0,0594	1,1203	0,3494	0,2449	1572,52
33034A04400565	2,2424	0,2466	0,7425	0,9207	0,3326	1573,29
33034A04400566	0,7358	0	0,0889	0,5834	0,0635	398,38
33034A04400567	1,7094	0,0724	0,4835	0,5442	0,6093	917,46
33034A04400568	0,4964	0	0,0445	0,4446	0,0073	275,7
33034A04400569	1,0796	0,035	0,1406	0,8196	0,0844	610,02
33034A04400570	0,3188	0	0	0,3188	0	159,4
33034A04400571	0,6141	0	0,3343	0,2045	0,0753	503,41
33034A04400572	0,1118	0	0,038	0,0366	0,0372	63,9
33034A04400573	0,5592	0	0,0622	0,3492	0,1478	249,24
33034A04400574	0,1873	0	0	0	0,1873	0
33034A04400575	0,0965	0	0,0232	0,0518	0,0215	53,74
33034A04400576	0,9581	0,0449	0,1748	0,6261	0,1123	563,22
33034A04400577	0,2522	0	0,0684	0,1738	0,01	168,98
33034A04400578	2,3694	0,2991	0,2886	0,8528	0,9289	1041,91
33034A04400579	0,3006	0	0,0065	0,1984	0,0957	107
33034A04400580	0,0506	0	0,0025	0,0436	0,0045	24,8
33034A04400581	0,4489	0	0,0387	0,3184	0,0918	205,64
33034A04400583	0,0621	0	0,0063	0,0558	0	35,46
33034A04400584	0,0636	0	0	0,0636	0	31,8
33034A04400585	0,0131	0	0	0,0131	0	6,55
33034A04400588	0,0582	0	0	0,0508	0,0074	25,4
33034A04400593	0,1363	0,02	0	0,0743	0,042	55,15
33034A04400594	1,1964	0,0106	0,3158	0,8506	0,0194	813,8
33034A04400595	0,2094	0,1024	0,0795	0,0115	0,016	193,31
33034A04400596	0,4738	0,2136	0,1565	0,0566	0,0471	408,34
33034A04400597	0,4101	0,0946	0,1162	0,0989	0,1004	274,03
33034A04400598	1,9951	0,1747	0,5746	1,0176	0,2282	1355,55
33034A04400599	0,8977	0	0,1568	0,5368	0,2041	456,56
33034A04400600	0,5553	0,0175	0,1371	0,3443	0,0564	352,42
33034A04400601	0,6803	0,0118	0,1376	0,5109	0,02	431,19
33034A04400602	0,1352	0,0645	0	0	0,0707	58,05
33034A04400603	0,1186	0,0151	0,0341	0,011	0,0584	60,01



Estado del documento

Original

Página 137 de 410

Dirección electrónica de validación CSV

<https://consultaCVS.asturias.es>

Código Seguro de Verificación (CSV)

15250363771023056621



Gobierno del Principado de Asturias
CONSEJERÍA DE MEDIO RURAL Y POLÍTICA AGRARIA

Referencia Catastral	Sup. Afectada por el fuego (ha)					Ayuda (€)
	Total	G1	G2	G3	G4	
33034A04400604	0,4536	0,0791	0,0452	0,2779	0,0514	264,38
33034A04400605	1,2542	0,1537	0,0548	0,9771	0,0686	692,64
33034A04400606	0,2951	0	0,0591	0,1297	0,1063	135,77
33034A04400608	0,2072	0,0769	0,0591	0,0083	0,0629	144,28
33034A04400610	0,0913	0,0077	0,0046	0	0,079	12,45
33034A04400614	0,012	0,012	0	0	0	10,8
33034A04400615	0,1131	0,0355	0,0053	0	0,0723	38,31
33034A04400619	0,1116	0,0502	0,0479	0,0135	0	109,41
33034A04400620	0,5643	0,0222	0,3508	0,113	0,0783	497,44
33034A04400621	0,2837	0	0,1543	0,0804	0,049	225,36
33034A04400622	0,2855	0	0,0634	0,0486	0,1735	100,38
33034A04400623	0,01	0,01	0	0	0	9
33034A04400624	0,0097	0	0,0097	0	0	11,64
33034A04400627	0,0577	0,0382	0,0195	0	0	57,78
33034A04400628	0,1449	0	0,113	0,0319	0	151,55
33034A04400629	0,0275	0,0275	0	0	0	24,75
33034A04400630	0,1105	0	0,0147	0	0,0958	17,64
33034A04400631	0,0059	0,0059	0	0	0	5,31
33034A04400633	0,1321	0	0	0,1321	0	66,05
33034A04400634	0,4588	0,0375	0	0,4213	0	244,4
33034A04400635	1,6869	0,0133	0,0463	1,6048	0,0225	869,93
33034A04400636	0,6988	0,0291	0,3524	0,2579	0,0594	578,02
33034A04400637	0,561	0	0	0,5297	0,0313	264,85
33034A04400638	0,3664	0,2033	0,0166	0,0799	0,0666	242,84
33034A04400639	0,6184	0	0,0805	0,1816	0,3563	187,4
33034A04400645	0,3598	0	0	0	0,3598	0
33034A04410092	0,0586	0	0	0,0406	0,018	20,3
33034A04410105	0,1645	0,0137	0,0945	0	0,0563	125,73
33034A04410107	0,0312	0,0282	0	0,003	0	26,88
33034A04410128	0,4229	0,0276	0,1093	0,2034	0,0826	257,7
33034A04410209	0,0116	0	0,0116	0	0	13,92
33034A04410210	0,1105	0,0252	0,0773	0,008	0	119,44
33034A04410403	0,4225	0	0	0,4225	0	211,25
33034A04410404	0,4081	0	0	0,3573	0,0508	178,65
33034A04410405	0,5625	0,2248	0,1501	0,1287	0,0589	446,79
33034A04410444	0,1691	0	0,052	0,056	0,0611	90,4
33034A04410602	0,0416	0	0	0,0416	0	20,8
33034A04410603	0,148	0,037	0,0034	0,0408	0,0668	57,78
33034A04411089	0,4357	0,1709	0	0	0,2648	153,81
33034A04411092	0,4471	0,0208	0	0,3693	0,057	203,37



Estado del documento

Original

Página 138 de 410

Dirección electrónica de validación CSV

<https://consultaCVS.asturias.es>

Código Seguro de Verificación (CSV)

15250363771023056621



Gobierno del Principado de Asturias
CONSEJERÍA DE MEDIO RURAL Y POLÍTICA AGRARIA

Referencia Catastral	Sup. Afectada por el fuego (ha)					Ayuda (€)
	Total	G1	G2	G3	G4	
33034A04411105	0,7944	0,0598	0,04	0,0646	0,63	134,12
33034A04411128	0,2184	0,0081	0,0705	0,0782	0,0616	130,99
33034A04421105	0,025	0	0	0	0,025	0
33034A04500016	0,0011	0	0	0	0,0011	0
33034A04500017	0,0628	0	0	0	0,0628	0
33034A04500018	0,0009	0	0	0	0,0009	0
33034A04500019	0,0484	0,0138	0,0288	0,0058	0	49,88
33034A04500020	0,3566	0,1062	0,1037	0,1467	0	293,37
33034A04500021	0,1857	0	0,0543	0,1314	0	130,86
33034A04500022	0,0914	0	0,0378	0,0536	0	72,16
33034A04500023	0,0882	0	0	0,0533	0,0349	26,65
33034A04500024	0,0609	0,0044	0,0063	0,0502	0	36,62
33034A04500025	0,1351	0,054	0,0186	0,0596	0,0029	100,72
33034A04500026	0,16	0,0161	0,011	0	0,1329	27,69
33034A04500027	0,3656	0,0764	0,0724	0,2168	0	264,04
33034A04500028	0,2128	0	0	0	0,2128	0
33034A04500029	0,1942	0,0326	0,0258	0,0891	0,0467	104,85
33034A04500030	0,1751	0,0298	0,0217	0	0,1236	52,86
33034A04500031	0,0461	0,006	0,0401	0	0	53,52
33034A04500032	0,0115	0,0029	0,006	0	0,0026	9,81
33034A04500033	0,1263	0	0,0438	0,0344	0,0481	69,76
33034A04500035	0,0076	0	0,0076	0	0	9,12
33034A04500036	0,1979	0,0218	0,1049	0,0415	0,0297	166,25
33034A04500037	0,3216	0,0138	0,1323	0,1755	0	258,93
33034A04500038	0,314	0,0367	0,1689	0,1084	0	289,91
33034A04500040	0,0002	0,0002	0	0	0	0,18
33034A04500042	0,0004	0,0004	0	0	0	0,36
33034A04500044	0,8226	0,4138	0,2862	0,088	0,0346	759,86
33034A04500045	0,0384	0	0	0,0384	0	19,2
33034A04500046	0,0414	0,019	0	0	0,0224	17,1
33034A04500047	0,0002	0,0002	0	0	0	0,18
33034A04500048	0,0045	0	0	0	0,0045	0
33034A04500049	0,0002	0	0	0	0,0002	0
33034A04500050	0,1384	0,0671	0,0177	0,0536	0	108,43
33034A04500051	0,346	0,0189	0,0053	0,3218	0	184,27
33034A04500052	0,1373	0,005	0	0,1323	0	70,65
33034A04500053	0,255	0,0969	0	0,1402	0,0179	157,31
33034A04500054	0,0881	0	0	0,0881	0	44,05
33034A04500055	0,2684	0	0,0191	0,2125	0,0368	129,17
33034A04500056	0,1474	0,0356	0	0,0795	0,0323	71,79



Estado del documento

Original

Página 139 de 410

Dirección electrónica de validación CSV

<https://consultaCVS.asturias.es>

Código Seguro de Verificación (CSV)

15250363771023056621



Gobierno del Principado de Asturias
CONSEJERÍA DE MEDIO RURAL Y POLÍTICA AGRARIA

Referencia Catastral	Sup. Afectada por el fuego (ha)					Ayuda (€)
	Total	G1	G2	G3	G4	
33034A04500057	0,0539	0	0	0,0085	0,0454	4,25
33034A04500058	0,1272	0	0,0404	0,0065	0,0803	51,73
33034A04500059	0,1977	0,0573	0	0,0782	0,0622	90,67
33034A04500061	0,5397	0,0177	0	0,3949	0,1271	213,38
33034A04500062	0,5322	0,418	0,1067	0,0075	0	507,99
33034A04500065	0,114	0	0,0159	0,0981	0	68,13
33034A04500066	0,1474	0	0,0135	0,1339	0	83,15
33034A04500067	0,1431	0,0158	0,0026	0,0079	0,1168	21,29
33034A04500068	0,2574	0,0723	0	0,0886	0,0965	109,37
33034A04500069	0,2899	0	0	0	0,2899	0
33034A04500070	0,0469	0	0	0,0469	0	23,45
33034A04500071	0,1772	0,0367	0	0,0668	0,0737	66,43
33034A04500072	0,0807	0,031	0,0117	0,038	0	60,94
33034A04500076	0,0037	0,0037	0	0	0	3,33
33034A04500078	0,19	0,1018	0,0207	0,0675	0	150,21
33034A04500079	0,3301	0,0198	0,0454	0,2113	0,0536	177,95
33034A04500082	0,4884	0,1149	0	0,1919	0,1816	199,36
33034A04500083	0,9362	0	0,02	0,8488	0,0674	448,4
33034A04500084	0,9541	0	0	0	0,9541	0
33034A04500085	3,1091	0	0	0	3,1091	0
33034A04500086	0,8908	0	0,3252	0,3101	0,2555	545,29
33034A04500087	0,0062	0	0	0,0062	0	3,1
33034A04500088	0,4874	0,1773	0,0193	0,0959	0,1949	230,68
33034A04500089	0,065	0	0,0162	0,0488	0	43,84
33034A04500090	0,3243	0,0792	0,0252	0,0277	0,1922	115,37
33034A04500091	0,08	0	0,0062	0,0738	0	44,34
33034A04500092	0,448	0	0,2232	0,0872	0,1376	311,44
33034A04500093	0,1252	0,0371	0	0,0766	0,0115	71,69
33034A04500094	0,5122	0	0	0,4697	0,0425	234,85
33034A04500095	0,2389	0	0,0951	0,0756	0,0682	151,92
33034A04500096	0,2781	0	0,0178	0,2264	0,0339	134,56
33034A04500097	0,1887	0	0,1325	0,0355	0,0207	176,75
33034A04500098	0,2121	0	0,1027	0,0358	0,0736	141,14
33034A04500099	0,1172	0	0,0498	0,0674	0	93,46
33034A04500100	0,6018	0	0,008	0,5696	0,0242	294,4
33034A04500101	0,3987	0	0,0751	0,3012	0,0224	240,72
33034A04500103	0,0315	0	0,0226	0	0,0089	27,12
33034A04500105	0,0856	0	0	0,0093	0,0763	4,65
33034A04500106	0,0442	0	0,0067	0,0235	0,014	19,79
33034A04500107	0,2919	0	0	0,2774	0,0145	138,7



Estado del documento

Original

Página 140 de 410

Dirección electrónica de validación CSV

<https://consultaCVS.asturias.es>

Código Seguro de Verificación (CSV)

15250363771023056621



Gobierno del Principado de Asturias
CONSEJERÍA DE MEDIO RURAL Y POLÍTICA AGRARIA

Referencia Catastral	Sup. Afectada por el fuego (ha)					Ayuda (€)
	Total	G1	G2	G3	G4	
33034A04500108	0,2674	0	0	0,2607	0,0067	130,35
33034A04500109	0,1082	0	0	0,0933	0,0149	46,65
33034A04500110	0,7279	0	0	0,7182	0,0097	359,1
33034A04500111	0,2129	0	0	0,2129	0	106,45
33034A04500113	0,0543	0	0	0	0,0543	0
33034A04500114	0,5618	0	0	0,5515	0,0103	275,75
33034A04500115	0,5749	0	0	0,5749	0	287,45
33034A04500116	1,1275	0	0,0666	1,0609	0	610,37
33034A04500117	0,4953	0	0	0,4953	0	247,65
33034A04500118	0,4451	0	0,0133	0,4192	0,0126	225,56
33034A04500119	0,6582	0	0,2391	0,2754	0,1437	424,62
33034A04500120	0,4028	0	0,0985	0,1679	0,1364	202,15
33034A04500121	0,5401	0	0,0158	0,4354	0,0889	236,66
33034A04500122	0,0525	0	0	0,0347	0,0178	17,35
33034A04500123	0,1593	0,0321	0	0,0365	0,0907	47,14
33034A04500125	0,1407	0	0,0663	0,0612	0,0132	110,16
33034A04500126	0,3675	0,0025	0,1299	0	0,2351	158,13
33034A04500127	0,1938	0,0432	0,0275	0	0,1231	71,88
33034A04500128	0,0145	0	0,0145	0	0	17,4
33034A04500129	0,0996	0	0,0698	0,0209	0,0089	94,21
33034A04500130	2,0501	0	0	0	2,0501	0
33034A04500131	0,2221	0,0526	0,0815	0,0851	0,0029	187,69
33034A04500132	0,1853	0	0	0	0,1853	0
33034A04500133	2,1231	0,1528	0,2122	1,408	0,3501	1096,16
33034A04500134	1,0549	0,0552	0,3625	0,6327	0,0045	801,03
33034A04500135	0,1811	0	0	0	0,1811	0
33034A04500136	2,5006	0	0	0	2,5006	0
33034A04500137	0,4848	0,4412	0,0123	0,0232	0,0081	423,44
33034A04500138	0,111	0	0	0	0,111	0
33034A04500139	0,7284	0,0246	0	0,5198	0,184	282,04
33034A04500140	0,0822	0	0	0,0296	0,0526	14,8
33034A04500141	0,1015	0	0	0,0408	0,0607	20,4
33034A04500142	0,2282	0	0,0216	0,1735	0,0331	112,67
33034A04500143	0,18	0	0,0085	0,1715	0	95,95
33034A04500144	0,3227	0	0,0554	0,2161	0,0512	174,53
33034A04500145	0,1004	0	0,0348	0,0656	0	74,56
33034A04500146	0,9433	0,1742	0,4858	0,1008	0,1825	790,14
33034A04500147	0,2911	0	0	0	0,2911	0
33034A04500148	0,2021	0,0641	0	0,0377	0,1003	76,54
33034A04500149	0,0182	0	0	0	0,0182	0



Estado del documento

Original

Página 141 de 410

Dirección electrónica de validación CSV

<https://consultaCVS.asturias.es>

Código Seguro de Verificación (CSV)

15250363771023056621



Gobierno del Principado de Asturias
CONSEJERÍA DE MEDIO RURAL Y POLÍTICA AGRARIA

Referencia Catastral	Sup. Afectada por el fuego (ha)					Ayuda (€)
	Total	G1	G2	G3	G4	
33034A04500150	0,2245	0,022	0	0,1757	0,0268	107,65
33034A04500151	0,0764	0,0542	0	0,0222	0	59,88
33034A04500152	0,2849	0,0386	0	0,1868	0,0595	128,14
33034A04500153	0,3133	0,2695	0,0168	0	0,027	262,71
33034A04500154	0,1222	0	0	0,1222	0	61,1
33034A04500155	0,0327	0	0	0,0287	0,004	14,35
33034A04500156	0,0885	0,0757	0	0	0,0128	68,13
33034A04500157	0,1377	0,1139	0	0,0061	0,0177	105,56
33034A04500158	0,1138	0,0813	0	0,0032	0,0293	74,77
33034A04500159	0,1127	0,1127	0	0	0	101,43
33034A04500160	0,1424	0	0	0,1254	0,017	62,7
33034A04500161	0,3659	0,0356	0,02	0,305	0,0053	208,54
33034A04500162	0,2326	0,0231	0	0,0722	0,1373	56,89
33034A04500163	0,1465	0	0	0,1425	0,004	71,25
33034A04500164	0,2142	0,027	0	0,1514	0,0358	100
33034A04500165	0,2167	0,0655	0	0,103	0,0482	110,45
33034A04500166	0,3069	0	0,0057	0,3012	0	157,44
33034A04500167	0,1415	0,0465	0	0,0412	0,0538	62,45
33034A04500168	0,2618	0	0,0192	0,2426	0	144,34
33034A04500169	0,2837	0,0951	0	0,1886	0	179,89
33034A04500170	0,0796	0,008	0	0	0,0716	7,2
33034A04500171	0,0391	0,0144	0	0	0,0247	12,96
33034A04500172	0,027	0,0072	0	0	0,0198	6,48
33034A04500173	0,0235	0,0034	0	0	0,0201	3,06
33034A04500174	0,0563	0	0	0	0,0563	0
33034A04500175	0,0254	0,0094	0	0	0,016	8,46
33034A04500176	0,0606	0,0181	0	0	0,0425	16,29
33034A04500177	0,0813	0	0,0065	0,0041	0,0707	9,85
33034A04500178	0,0264	0	0,0026	0	0,0238	3,12
33034A04500179	0,0212	0	0,0212	0	0	25,44
33034A04500180	0,0264	0	0,0033	0	0,0231	3,96
33034A04500181	0,0108	0	0	0	0,0108	0
33034A04500182	0,014	0	0,0052	0,0088	0	10,64
33034A04500183	0,0323	0	0,0063	0,0043	0,0217	9,71
33034A04500184	0,0987	0	0,0176	0,0098	0,0713	26,02
33034A04500185	0,0406	0,0084	0,0233	0,0089	0	39,97
33034A04500186	0,1067	0	0,0417	0	0,065	50,04
33034A04500187	0,0191	0	0,0122	0	0,0069	14,64
33034A04500188	0,0177	0	0,0123	0	0,0054	14,76
33034A04500189	0,0564	0,0418	0,0105	0	0,0041	50,22



Estado del documento

Original

Página 142 de 410

Dirección electrónica de validación CSV

<https://consultaCVS.asturias.es>

Código Seguro de Verificación (CSV)

15250363771023056621



Gobierno del Principado de Asturias
CONSEJERÍA DE MEDIO RURAL Y POLÍTICA AGRARIA

Referencia Catastral	Sup. Afectada por el fuego (ha)					Ayuda (€)
	Total	G1	G2	G3	G4	
33034A04500190	0,0179	0,0179	0	0	0	16,11
33034A04500191	0,1822	0,0434	0,0033	0	0,1355	43,02
33034A04500192	0,1115	0,0216	0,0242	0	0,0657	48,48
33034A04500193	0,0652	0,0447	0	0	0,0205	40,23
33034A04500194	0,1575	0,0293	0,0589	0	0,0693	97,05
33034A04500195	0,0333	0,0102	0,0104	0	0,0127	21,66
33034A04500196	0,1128	0,0569	0,0145	0	0,0414	68,61
33034A04500197	0,0551	0,0244	0,0171	0	0,0136	42,48
33034A04500198	0,1475	0,0432	0,0343	0	0,07	80,04
33034A04500199	0,0252	0,0252	0	0	0	22,68
33034A04500200	0,087	0,033	0,0288	0,0221	0,0031	75,31
33034A04500201	0,0959	0,0169	0	0	0,079	15,21
33034A04500202	0,1014	0,0292	0	0,0372	0,035	44,88
33034A04500203	0,0621	0	0	0,0452	0,0169	22,6
33034A04500204	0,0757	0	0	0,0413	0,0344	20,65
33034A04500207	0,0133	0	0	0	0,0133	0
33034A04500208	0,0208	0	0	0	0,0208	0
33034A04500209	0,1066	0	0	0	0,1066	0
33034A04500210	0,0767	0	0	0	0,0767	0
33034A04500211	0,0708	0	0	0	0,0708	0
33034A04500212	0,0203	0	0	0	0,0203	0
33034A04500218	0,0037	0	0	0	0,0037	0
33034A04500219	0,0483	0	0	0,0039	0,0444	1,95
33034A04500220	0,0736	0	0	0,0112	0,0624	5,6
33034A04500221	0,1302	0,0054	0	0,0356	0,0892	22,66
33034A04500222	0,0953	0,0068	0	0,0038	0,0847	8,02
33034A04500223	0,1792	0,0158	0	0,1579	0,0055	93,17
33034A04500224	0,5459	0,0564	0,0088	0,4604	0,0203	291,52
33034A04500225	0,0819	0,0114	0	0,0705	0	45,51
33034A04500226	0,1779	0	0	0,1534	0,0245	76,7
33034A04500227	1,7095	0,9947	0,5025	0,2123	0	1604,38
33034A04500228	1,5581	0	0	1,5581	0	779,05
33034A04500229	0,1626	0,0106	0	0,152	0	85,54
33034A04500230	0,2033	0,0407	0,0557	0,1069	0	156,92
33034A04500231	0,7776	0,0912	0,3327	0,3332	0,0205	647,92
33034A04500232	0,1031	0	0	0	0,1031	0
33034A04500233	0,6638	0	0,0231	0,6407	0	348,07
33034A04500234	0,0821	0,0069	0,0269	0,0483	0	62,64
33034A04500235	0,0448	0,0142	0,0095	0,0211	0	34,73
33034A04500236	0,4918	0,016	0,019	0,4568	0	265,6



Estado del documento

Original

Página 143 de 410

Dirección electrónica de validación CSV

<https://consultaCVS.asturias.es>

Código Seguro de Verificación (CSV)

15250363771023056621



Gobierno del Principado de Asturias
CONSEJERÍA DE MEDIO RURAL Y POLÍTICA AGRARIA

Referencia Catastral	Sup. Afectada por el fuego (ha)					Ayuda (€)
	Total	G1	G2	G3	G4	
33034A04500237	0,1101	0	0	0,1101	0	55,05
33034A04500238	0,0847	0,0406	0	0,0441	0	58,59
33034A04500239	0,0583	0,034	0	0,0208	0,0035	41
33034A04500240	0,4044	0,0182	0,025	0,2562	0,105	174,48
33034A04500243	0,0999	0,0055	0,0063	0,0234	0,0647	24,21
33034A04500245	0,0465	0,0391	0,0044	0,003	0	41,97
33034A04500246	0,0184	0,0184	0	0	0	16,56
33034A04500248	0,0116	0,0116	0	0	0	10,44
33034A04500249	0,0819	0,0374	0	0,0287	0,0158	48,01
33034A04500250	0,0738	0,0136	0,024	0,0362	0	59,14
33034A04500251	0,0718	0	0	0,0718	0	35,9
33034A04500252	0,2398	0	0,0521	0,1877	0	156,37
33034A04500253	0,2785	0	0,0138	0,2647	0	148,91
33034A04500254	0,034	0	0	0,034	0	17
33034A04500255	0,3619	0,0256	0,0284	0,3079	0	211,07
33034A04500256	0,0648	0	0	0,0648	0	32,4
33034A04500257	0,2016	0,0068	0,0172	0,1776	0	115,56
33034A04500258	0,2462	0	0,0394	0,142	0,0648	118,28
33034A04500259	0,0648	0,0049	0,0071	0,0304	0,0224	28,13
33034A04500260	0,1452	0,0266	0	0,0872	0,0314	67,54
33034A04500261	0,1304	0,0151	0,1153	0	0	151,95
33034A04500262	0,1113	0,0755	0	0	0,0358	67,95
33034A04500263	0,4568	0,2153	0	0	0,2415	193,77
33034A04500264	0,141	0,0546	0	0,0154	0,071	56,84
33034A04500265	0,9483	0,3022	0	0	0,6461	271,98
33034A04500266	0,2917	0,1093	0,0476	0	0,1348	155,49
33034A04500267	0,0519	0	0,0473	0	0,0046	56,76
33034A04500268	0,0819	0,0029	0,0264	0,0464	0,0062	57,49
33034A04500269	0,2265	0,0403	0,157	0,0292	0	239,27
33034A04500270	0,4068	0,0593	0,1042	0,2433	0	300,06
33034A04500271	0,1131	0	0,0172	0,0959	0	68,59
33034A04500272	0,0896	0,0218	0,0232	0,026	0,0186	60,46
33034A04500273	0,067	0	0	0	0,067	0
33034A04500274	0,4711	0,0544	0,0827	0,1644	0,1696	230,4
33034A04500275	1,6903	0	0	0,249	1,4413	124,5
33034A04500276	0,7615	0,0489	0,1264	0,5862	0	488,79
33034A04500277	1,3515	0	0	0	1,3515	0
33034A04500278	0,807	0,2848	0	0,3125	0,2097	412,57
33034A04500279	6,2177	3,4253	0	0,5668	2,2256	3366,17
33034A04500280	0,5382	0	0	0,5382	0	269,1



Estado del documento

Original

Página 144 de 410

Dirección electrónica de validación CSV

<https://consultaCVS.asturias.es>

Código Seguro de Verificación (CSV)

15250363771023056621



Gobierno del Principado de Asturias
CONSEJERÍA DE MEDIO RURAL Y POLÍTICA AGRARIA

Referencia Catastral	Sup. Afectada por el fuego (ha)					Ayuda (€)
	Total	G1	G2	G3	G4	
33034A04500281	0,8652	0,0339	0	0,8313	0	446,16
33034A04500282	0,2441	0,0222	0	0,1771	0,0448	108,53
33034A04500283	0,1644	0	0	0,1338	0,0306	66,9
33034A04500284	0,0841	0,018	0	0,0249	0,0412	28,65
33034A04500286	0,0755	0	0	0,0614	0,0141	30,7
33034A04500287	0,1719	0	0,0207	0,0726	0,0786	61,14
33034A04500288	0,2334	0	0,0085	0,0405	0,1844	30,45
33034A04500289	0,4279	0	0	0	0,4279	0
33034A04500290	0,3299	0	0	0,3299	0	164,95
33034A04500291	0,3033	0	0,0068	0,2965	0	156,41
33034A04500292	0,3296	0	0,0678	0,2618	0	212,26
33034A04500293	0,3558	0	0,0437	0,3121	0	208,49
33034A04500294	0,5641	0	0,0495	0,5146	0	316,7
33034A04500295	0,1028	0	0,0092	0,0936	0	57,84
33034A04500296	0,394	0	0,0583	0,3357	0	237,81
33034A04500297	0,2849	0,032	0,0181	0,04	0,1948	70,52
33034A04500298	0,3798	0,136	0,007	0,1638	0,073	212,7
33034A04500299	0,1406	0	0,1091	0	0,0315	130,92
33034A04500300	0,3208	0	0,097	0,0516	0,1722	142,2
33034A04500301	3,4455	0,0479	0,179	3,212	0,0066	1863,91
33034A04500302	5,7651	0	0,7347	4,5714	0,459	3167,34
33034A04500303	3,3873	0,0032	0,0873	3,2943	0,0025	1754,79
33034A04500305	0,158	0,0216	0,0181	0,0508	0,0675	66,56
33034A04500306	0,1145	0,0642	0	0,0077	0,0426	61,63
33034A04500307	0,0922	0,0032	0	0	0,089	2,88
33034A04500314	0,2376	0	0,0372	0	0,2004	44,64
33034A04500315	0,0443	0,0079	0,0076	0	0,0288	16,23
33034A04500316	0,0381	0,0136	0,003	0	0,0215	15,84
33034A04500317	0,0529	0	0,0183	0	0,0346	21,96
33034A04500319	0,0615	0	0	0	0,0615	0
33034A04500320	0,0495	0,0139	0	0,0169	0,0187	20,96
33034A04500326	1,7105	0,1876	0,1388	1,3667	0,0174	1018,75
33034A04500328	0,2565	0	0	0,2565	0	128,25
33034A04500329	1,5477	0	0	0	1,5477	0
33034A04500330	0,1002	0	0	0,1002	0	50,1
33034A04500331	0,4281	0	0	0	0,4281	0
33034A04500332	0,6106	0,2876	0,0886	0	0,2344	365,16
33034A04500333	0,141	0	0,0146	0,0187	0,1077	26,87
33034A04500335	0,1066	0,0652	0,009	0,0324	0	85,68
33034A04500336	0,0724	0,0243	0,0029	0,0452	0	47,95



Estado del documento

Original

Página 145 de 410

Dirección electrónica de validación CSV

<https://consultaCVS.asturias.es>

Código Seguro de Verificación (CSV)

15250363771023056621



Gobierno del Principado de Asturias
CONSEJERÍA DE MEDIO RURAL Y POLÍTICA AGRARIA

Referencia Catastral	Sup. Afectada por el fuego (ha)					Ayuda (€)
	Total	G1	G2	G3	G4	
33034A04500338	0,6676	0,033	0,0936	0,541	0	412,52
33034A04500339	2,5648	1,515	0,1803	0,6952	0,1743	1927,46
33034A04500340	0,7257	0,0175	0,3484	0,1799	0,1799	523,78
33034A04500341	0,1269	0	0,0631	0,0203	0,0435	85,87
33034A04500426	1,7388	0	0,7679	0,9535	0,0174	1398,23
33034A04500428	0,3429	0	0,1038	0,2391	0	244,11
33034A04500429	0,1215	0,1182	0	0,0033	0	108,03
33034A04500430	0,6689	0	0	0	0,6689	0
33034A04500431	0,6076	0,2933	0,0031	0,022	0,2892	278,69
33034A04500432	0,1907	0,1494	0,0034	0	0,0379	138,54
33034A04500434	0,0072	0	0,0028	0,0044	0	5,56
33034A04500436	0,9557	0,0702	0,1213	0,7642	0	590,84
33034A04500437	1,155	0,4293	0,2574	0,2471	0,2212	818,8
33034A04510063	0,2228	0,0036	0,1639	0,028	0,0273	213,92
33034A04510064	0,5415	0	0	0,5415	0	270,75
33034A04510102	0,3004	0	0,0117	0,2566	0,0321	142,34
33034A04510124	0,148	0,0129	0	0,1117	0,0234	67,46
33034A04510133	0,2736	0	0,0657	0,2079	0	182,79
33034A04510204	0,0198	0	0	0,0198	0	9,9
33034A04510210	0,3129	0,2124	0	0	0,1005	191,16
33034A04510211	0,0736	0,0736	0	0	0	66,24
33034A04510269	1,1266	0,0336	0,0327	0,9071	0,1532	523,03
33034A04510273	0,195	0	0,0353	0,1597	0	122,21
33034A04510304	0,2997	0,1116	0,1012	0,0781	0,0088	260,93
33034A04510327	0,1595	0	0	0,1595	0	79,75
33034A04510328	0,0236	0	0	0,0194	0,0042	9,7
33034A04510330	0,3042	0,0225	0,0678	0,2044	0,0095	203,81
33034A04510427	2,4151	0	0,0422	2,3198	0,0531	1210,54
33034A04511063	0,1536	0,0234	0,0926	0,0376	0	150,98
33034A04511064	0,5648	0	0	0,5648	0	282,4
33034A04511102	0,2089	0	0,0335	0,1754	0	127,9
33034A04511112	1,4491	0,0898	0,0325	1,2647	0,0621	752,17
33034A04511124	0,1403	0,0511	0	0,0183	0,0709	55,14
33034A04511304	1,2548	0,2688	0,3221	0,427	0,2369	841,94
33034A04511327	0,1765	0	0	0,1567	0,0198	78,35
33034A04511427	1,6325	0	0,0767	1,2307	0,3251	707,39
33034A04512112	0,7492	0,2096	0	0,3923	0,1473	384,79
33034A04520330	0,1723	0,0831	0	0,0712	0,018	110,39
33034A04600005	0,2364	0	0,0224	0,0264	0,1876	40,08
33034A04600006	0,074	0	0,0159	0	0,0581	19,08



Estado del documento

Original

Página 146 de 410

Dirección electrónica de validación CSV

<https://consultaCVS.asturias.es>

Código Seguro de Verificación (CSV)

15250363771023056621



Gobierno del Principado de Asturias
CONSEJERÍA DE MEDIO RURAL Y POLÍTICA AGRARIA

Referencia Catastral	Sup. Afectada por el fuego (ha)					Ayuda (€)
	Total	G1	G2	G3	G4	
33034A04600007	0,0615	0	0,007	0	0,0545	8,4
33034A04600021	0,0172	0	0	0,0087	0,0085	4,35
33034A04600022	0,0408	0	0	0,024	0,0168	12
33034A04600023	0,0593	0	0,0026	0,0567	0	31,47
33034A04600024	0,5583	0	0,2099	0,3484	0	426,08
33034A04600025	0,0887	0	0,0348	0,0084	0,0455	45,96
33034A04600026	0,2889	0,0187	0,0123	0,1326	0,1253	97,89
33034A04600027	0,1226	0,0287	0,008	0	0,0859	35,43
33034A04600028	0,1469	0	0,061	0,0029	0,083	74,65
33034A04600031	0,0143	0	0	0	0,0143	0
33034A04600035	0,0883	0	0,0318	0	0,0565	38,16
33034A04600036	1,3287	0	0,104	1,1597	0,065	704,65
33034A04600037	0,5615	0	0,0526	0,5027	0,0062	314,47
33034A04600038	0,6553	0	0	0,6553	0	327,65
33034A04600039	0,9229	0,021	0,0349	0,6311	0,2359	376,33
33034A04600040	1,3263	0,0324	0,0973	0,7865	0,4101	539,17
33034A04600041	0,2526	0,0652	0	0,0058	0,1816	61,58
33034A04600042	0,4903	0,0911	0	0,0755	0,3237	119,74
33034A04600043	0,6608	0	0	0,6387	0,0221	319,35
33034A04600044	4,3834	0	0,1038	4,2796	0	2264,36
33034A04600045	3,8838	0,042	1,0071	1,9309	0,9038	2211,77
33034A04600046	1,2951	0	0	1,2483	0,0468	624,15
33034A04600047	1,0392	0	0,113	0,8018	0,1244	536,5
33034A04600099	4,398	4,0243	0,2986	0,0285	0,0466	3994,44
33034A04600104	3,5898	1,3962	0,5557	0,3885	1,2494	2117,67
33034A04600106	12,3356	4,8375	6,3012	0,1133	1,0836	11971,84
33034A04600107	6,4096	1,0761	4,8976	0,068	0,3679	6879,61
33034A04600108	4,5597	0	1,7701	2,7022	0,0874	3475,22
33034A04600109	1,4258	0,1986	1,1609	0,0463	0,02	1594,97
33034A04600110	3,0465	0	1,2951	1,7339	0,0175	2421,07
33034A04600112	0,2661	0,0484	0	0	0,2177	43,56
33034A04600113	0,0342	0	0	0	0,0342	0
33034A04600118	0,0858	0	0	0,0027	0,0831	1,35
33034A04600119	0,0246	0	0	0	0,0246	0
33034A04600120	0,2521	0	0	0,1828	0,0693	91,4
33034A04600126	0,0366	0	0	0	0,0366	0
33034A04600127	0,1042	0,0153	0	0	0,0889	13,77
33034A04600128	0,1523	0,0033	0	0,0896	0,0594	47,77
33034A04600129	0,083	0,0136	0	0,0224	0,047	23,44
33034A04600132	0,023	0	0	0	0,023	0



Estado del documento

Original

Página 147 de 410

Dirección electrónica de validación CSV

<https://consultaCVS.asturias.es>

Código Seguro de Verificación (CSV)

15250363771023056621



Gobierno del Principado de Asturias
CONSEJERÍA DE MEDIO RURAL Y POLÍTICA AGRARIA

Referencia Catastral	Sup. Afectada por el fuego (ha)					Ayuda (€)
	Total	G1	G2	G3	G4	
33034A04600135	0,0287	0	0	0	0,0287	0
33034A04600136	0,253	0,0311	0,0825	0	0,1394	126,99
33034A04600137	0,0246	0,0161	0,0085	0	0	24,69
33034A04600138	0,0907	0,0226	0,0515	0,007	0,0096	85,64
33034A04600139	0,1157	0,0097	0,0409	0	0,0651	57,81
33034A04600140	0,0432	0	0	0,0432	0	21,6
33034A04600141	0,0135	0	0	0	0,0135	0
33034A04600148	0,2139	0,0187	0	0,0689	0,1263	51,28
33034A04600149	0,8956	0	0,1973	0,6776	0,0207	575,56
33034A04600150	0,411	0	0	0,3431	0,0679	171,55
33034A04600151	0,212	0	0,0308	0,1381	0,0431	106,01
33034A04600152	0,0455	0	0,0089	0,0061	0,0305	13,73
33034A04600153	0,1215	0	0	0,0704	0,0511	35,2
33034A04600154	0,004	0	0	0	0,004	0
33034A04600155	0,0049	0	0	0	0,0049	0
33034A04600156	0,1875	0	0,0075	0,0064	0,1736	12,2
33034A04600157	0,1655	0,0253	0,0064	0,0228	0,111	41,85
33034A04600158	0,2729	0	0,1325	0,1364	0,004	227,2
33034A04600159	0,4186	0	0	0,4186	0	209,3
33034A04600160	0,4877	0	0	0,4877	0	243,85
33034A04600161	0,5604	0,021	0	0,4167	0,1227	227,25
33034A04600162	0,5422	0,0058	0	0,0078	0,5286	9,12
33034A04600163	0,5639	0	0	0	0,5639	0
33034A04600164	0,057	0	0,0233	0,0337	0	44,81
33034A04600166	0,2844	0	0	0,2844	0	142,2
33034A04600167	0,1454	0,0212	0	0,0083	0,1159	23,23
33034A04600168	0,0646	0	0	0,0276	0,037	13,8
33034A04600169	0,3592	0	0	0,3592	0	179,6
33034A04600170	0,2867	0	0	0,2382	0,0485	119,1
33034A04600172	1,0617	0,0693	0,4446	0,2417	0,3061	716,74
33034A04600173	0,3729	0,0597	0,1128	0,1815	0,0189	279,84
33034A04600174	0,3833	0,1547	0,0038	0,111	0,1138	199,29
33034A04600175	0,2652	0,1337	0,0772	0	0,0543	212,97
33034A04600176	0,6854	0,2627	0,0403	0,1059	0,2765	337,74
33034A04600177	0,8249	0,5805	0	0,0047	0,2397	524,8
33034A04600178	0,4125	0,0031	0,0185	0,2056	0,1853	127,79
33034A04600179	1,8056	0,6098	0,3323	0,1675	0,696	1031,33
33034A04600180	0,0423	0,0361	0	0	0,0062	32,49
33034A04600182	0,0801	0,021	0	0,0044	0,0547	21,1
33034A04600183	0,0219	0	0	0,0189	0,003	9,45



Estado del documento

Original

Página 148 de 410

Dirección electrónica de validación CSV

<https://consultaCVS.asturias.es>

Código Seguro de Verificación (CSV)

15250363771023056621



Gobierno del Principado de Asturias
CONSEJERÍA DE MEDIO RURAL Y POLÍTICA AGRARIA

Referencia Catastral	Sup. Afectada por el fuego (ha)					Ayuda (€)
	Total	G1	G2	G3	G4	
33034A04600185	0,243	0,0397	0	0,0123	0,191	41,88
33034A04600186	0,168	0,0635	0	0	0,1045	57,15
33034A04600187	0,0361	0	0	0,0029	0,0332	1,45
33034A04600188	0,0007	0	0	0	0,0007	0
33034A04600192	0,0993	0	0	0	0,0993	0
33034A04600193	0,0413	0	0	0	0,0413	0
33034A04600194	0,3121	0,0055	0	0,2719	0,0347	140,9
33034A04600195	0,4775	0,0405	0	0,2522	0,1848	162,55
33034A04600196	0,797	0	0	0,391	0,406	195,5
33034A04600197	0,211	0,0062	0	0,1082	0,0966	59,68
33034A04600198	0,2347	0,0075	0,0162	0,1065	0,1045	79,44
33034A04600199	0,6483	0,0823	0,036	0,2394	0,2906	236,97
33034A04600200	0,6514	0,1006	0,0392	0,2511	0,2605	263,13
33034A04600201	0,3897	0,0308	0,1061	0,1393	0,1135	224,69
33034A04600202	0,8779	0	0	0	0,8779	0
33034A04600203	0,3387	0	0	0	0,3387	0
33034A04600204	0,2575	0,0938	0,0168	0,1051	0,0418	157,13
33034A04600205	1,9905	0,643	0,4213	0,8218	0,1044	1495,16
33034A04600206	0,4377	0,3821	0,0262	0,0294	0	390,03
33034A04600207	0,7947	0,2441	0,0843	0,4488	0,0175	545,25
33034A04600208	0,2994	0,03	0,074	0,1137	0,0817	172,65
33034A04600209	0,5547	0,0664	0,2917	0	0,1966	409,8
33034A04600210	0,461	0,1114	0,1585	0,1911	0	386,01
33034A04600211	0,1768	0,0111	0	0,1657	0	92,84
33034A04600212	0,1746	0,0697	0,0212	0,0602	0,0235	118,27
33034A04600213	0,4272	0	0,1166	0,2899	0,0207	284,87
33034A04600214	0,2401	0	0,0171	0,223	0	132,02
33034A04600215	0,1928	0,0227	0,0029	0,1672	0	107,51
33034A04600216	1,6968	0,03	0,1043	1,4546	0,1079	879,46
33034A04600217	0,9457	0,1311	0,0423	0,1965	0,5758	267
33034A04600218	0,2423	0,0375	0,0161	0,0194	0,1693	62,77
33034A04600219	0,2432	0,0519	0,0363	0,0071	0,1479	93,82
33034A04600220	0,3425	0,0865	0,0475	0,0157	0,1928	142,7
33034A04600221	0,3949	0	0,2567	0,1351	0,0031	375,59
33034A04600222	1,2972	0,3142	0,2459	0,0584	0,6787	607,06
33034A04600223	0,7336	0,0721	0	0,0526	0,6089	91,19
33034A04600224	0,3173	0,0538	0,15	0,0691	0,0444	262,97
33034A04600225	0,5762	0,0075	0,0486	0,393	0,1271	261,57
33034A04600226	0,431	0,1561	0,0564	0,1782	0,0403	297,27
33034A04600227	0,5629	0,1417	0,0402	0,2688	0,1122	310,17



Estado del documento

Original

Página 149 de 410

Dirección electrónica de validación CSV

<https://consultaCVS.asturias.es>

Código Seguro de Verificación (CSV)

15250363771023056621



Gobierno del Principado de Asturias
CONSEJERÍA DE MEDIO RURAL Y POLÍTICA AGRARIA

Referencia Catastral	Sup. Afectada por el fuego (ha)					Ayuda (€)
	Total	G1	G2	G3	G4	
33034A04600228	0,3423	0,028	0	0,2598	0,0545	155,1
33034A04600229	0,4708	0	0	0,3929	0,0779	196,45
33034A04600230	0,7744	0	0,0038	0,6082	0,1624	308,66
33034A04600231	0,6306	0	0	0,5519	0,0787	275,95
33034A04600232	1,4889	0	0,026	1,3998	0,0631	731,1
33034A04600240	2,912	0,5392	0,9085	0,936	0,5283	2043,48
33034A04600247	0,1075	0	0	0,1033	0,0042	51,65
33034A04600248	0,0441	0	0	0,0441	0	22,05
33034A04600249	0,0528	0	0	0,0481	0,0047	24,05
33034A04600250	0,0465	0	0	0,0332	0,0133	16,6
33034A04600251	0,0479	0	0	0,0442	0,0037	22,1
33034A04600252	0,1518	0	0	0,1336	0,0182	66,8
33034A04600253	0,0499	0	0	0,0499	0	24,95
33034A04600254	0,0474	0	0	0,0474	0	23,7
33034A04600255	0,1087	0	0	0,0874	0,0213	43,7
33034A04600256	0,0286	0	0	0,0191	0,0095	9,55
33034A04600257	0,0355	0	0	0,0286	0,0069	14,3
33034A04600258	0,0647	0	0	0,0584	0,0063	29,2
33034A04600259	0,0791	0	0	0,0624	0,0167	31,2
33034A04600260	0,0667	0	0	0,0505	0,0162	25,25
33034A04600261	0,1088	0	0	0,0886	0,0202	44,3
33034A04600262	0,3158	0,0086	0,1379	0,1561	0,0132	251,27
33034A04600263	0,4459	0	0,2406	0,1892	0,0161	383,32
33034A04600264	0,4203	0	0	0,4082	0,0121	204,1
33034A04600265	0,4489	0	0,0108	0,4301	0,008	228,01
33034A04600266	0,2573	0	0,0376	0,2197	0	154,97
33034A04600267	0,2303	0,02	0,0588	0,1515	0	164,31
33034A04600268	0,2574	0	0,0871	0,1703	0	189,67
33034A04600269	0,2903	0	0,0331	0,2173	0,0399	148,37
33034A04600270	0,2306	0	0,0505	0,1587	0,0214	139,95
33034A04600271	0,2633	0	0,0216	0,2417	0	146,77
33034A04600272	0,2799	0,0088	0,0173	0,2538	0	155,58
33034A04600273	0,3546	0,0071	0,0077	0,3246	0,0152	177,93
33034A04600274	0,5326	0,0055	0	0,4169	0,1102	213,4
33034A04600275	0,3319	0,0456	0	0,1801	0,1062	131,09
33034A04600276	0,1166	0	0	0,1166	0	58,3
33034A04600278	0,169	0,0755	0,0819	0,0116	0	172,03
33034A04600280	0,0719	0,0047	0,0125	0,031	0,0237	34,73
33034A04600282	0,0635	0	0	0,0635	0	31,75
33034A04600283	0,0767	0	0	0,0767	0	38,35



Estado del documento

Original

Página 150 de 410

Dirección electrónica de validación CSV

<https://consultaCVS.asturias.es>

Código Seguro de Verificación (CSV)

15250363771023056621



Gobierno del Principado de Asturias
CONSEJERÍA DE MEDIO RURAL Y POLÍTICA AGRARIA

Referencia Catastral	Sup. Afectada por el fuego (ha)					Ayuda (€)
	Total	G1	G2	G3	G4	
33034A04600284	0,0733	0	0	0,0589	0,0144	29,45
33034A04600285	0,064	0,0052	0	0,0436	0,0152	26,48
33034A04600286	0,0824	0,0127	0	0,0517	0,018	37,28
33034A04600287	0,1693	0,0046	0	0,1363	0,0284	72,29
33034A04600288	0,2004	0	0	0,1795	0,0209	89,75
33034A04600289	0,2963	0	0	0,2775	0,0188	138,75
33034A04600291	0,0646	0	0	0,0503	0,0143	25,15
33034A04600292	0,0607	0	0	0,0502	0,0105	25,1
33034A04600293	0,0749	0	0	0,0678	0,0071	33,9
33034A04600294	0,2325	0	0	0,2015	0,031	100,75
33034A04600295	0,2846	0	0	0	0,2846	0
33034A04600296	0,0716	0	0	0	0,0716	0
33034A04600297	0,2678	0	0	0	0,2678	0
33034A04600298	0,3058	0	0	0	0,3058	0
33034A04600299	0,1678	0,1096	0,0488	0,0094	0	161,9
33034A04600300	0,0843	0,0725	0,0118	0	0	79,41
33034A04600301	0,0202	0,0173	0,0029	0	0	19,05
33034A04600302	0,0607	0,034	0	0,013	0,0137	37,1
33034A04600303	0,1238	0	0,0783	0,0307	0,0148	109,31
33034A04600306	0,101	0	0	0,0766	0,0244	38,3
33034A04600307	0,1132	0	0	0,0398	0,0734	19,9
33034A04600308	0,12	0	0	0,0729	0,0471	36,45
33034A04600309	0,0826	0	0	0,0687	0,0139	34,35
33034A04600310	0,1697	0	0	0,1306	0,0391	65,3
33034A04600311	0,1052	0,0054	0	0,081	0,0188	45,36
33034A04600312	0,8666	0,0165	0,6934	0,1567	0	925,28
33034A04600327	0,0012	0	0	0	0,0012	0
33034A04600328	0,0758	0,0084	0,0391	0,0283	0	68,63
33034A04600330	0,0437	0,0309	0,0128	0	0	43,17
33034A04600331	0,0569	0	0,0388	0	0,0181	46,56
33034A04600332	0,0125	0	0,0025	0,01	0	8
33034A04600333	0,1114	0,0661	0,0453	0	0	113,85
33034A04600334	0,7708	0,3773	0,0137	0,1885	0,1913	450,26
33034A04600335	1,7323	0,282	0,1029	1,2856	0,0618	1020,08
33034A04600336	0,008	0	0	0,008	0	4
33034A04600337	0,0166	0	0	0	0,0166	0
33034A04600338	0,0058	0	0	0	0,0058	0
33034A04600339	0,0066	0	0	0	0,0066	0
33034A04600340	0,0191	0	0	0,0057	0,0134	2,85
33034A04600341	0,1004	0	0	0,0036	0,0968	1,8



Estado del documento

Original

Página 151 de 410

Dirección electrónica de validación CSV

<https://consultaCVS.asturias.es>

Código Seguro de Verificación (CSV)

15250363771023056621



Gobierno del Principado de Asturias
CONSEJERÍA DE MEDIO RURAL Y POLÍTICA AGRARIA

Referencia Catastral	Sup. Afectada por el fuego (ha)					Ayuda (€)
	Total	G1	G2	G3	G4	
33034A04600342	0,0908	0	0	0,0474	0,0434	23,7
33034A04600343	0,4814	0,1874	0	0,0715	0,2225	204,41
33034A04600344	0,5838	0,2153	0,118	0,1324	0,1181	401,57
33034A04600345	0,5436	0,067	0,1204	0,351	0,0052	380,28
33034A04600346	0,1289	0,0446	0	0,0843	0	82,29
33034A04600347	0,061	0	0,0126	0,0484	0	39,32
33034A04600348	0,086	0	0	0,0374	0,0486	18,7
33034A04600349	0,1133	0	0,0096	0,0418	0,0619	32,42
33034A04610036	0,2621	0	0	0,2312	0,0309	115,6
33034A04610038	1,173	0,0209	0,0212	0,8442	0,2867	466,35
33034A04610165	0,0734	0	0,0675	0,0059	0	83,95
33034A04610171	0,5798	0,0506	0	0,0301	0,4991	60,59
33034A04610184	0,0886	0	0	0	0,0886	0
33034A04610233	0,1537	0,0115	0,0275	0,0755	0,0392	81,1
33034A04610240	0,1992	0,0738	0,0853	0	0,0401	168,78
33034A04610281	0,1001	0	0	0,1001	0	50,05
33034A04610335	0,0616	0	0	0	0,0616	0
33034A04610343	0,5038	0,0694	0,0379	0,3777	0,0188	296,79
33034A04611165	0,0447	0	0,0252	0,0195	0	39,99
33034A04611171	0,0435	0	0	0	0,0435	0
33034A04611184	0,0789	0	0	0	0,0789	0
33034A04611233	0,2106	0	0,0566	0,1411	0,0129	138,47
33034A04611281	0,0914	0	0	0,071	0,0204	35,5
33034A05500031	0,2148	0	0	0,2148	0	107,4
33034A05500032	0,21	0,0166	0,0299	0,1635	0	132,57
33034A05500033	0,3409	0	0,0524	0,2885	0	207,13
33034A05500034	0,0879	0	0,0383	0	0,0496	45,96
33034A05500043	0,1138	0	0	0,0208	0,093	10,4
33034A05500044	0,057	0	0	0	0,057	0
33034A05500045	0,1295	0	0,0215	0	0,108	25,8
33034A05500046	0,0596	0	0,0315	0,0226	0,0055	49,1
33034A05500053	0,1786	0,098	0,0382	0,0393	0,0031	153,69
33034A05500054	0,2138	0,0414	0,1404	0,0241	0,0079	217,79
33034A05500055	0,2101	0,0127	0,1408	0,0384	0,0182	199,59
33034A05500056	0,2274	0	0,0589	0,1638	0,0047	152,58
33034A05500058	0,2305	0,0089	0,0245	0	0,1971	37,41
33034A05500059	0,1089	0,0288	0,017	0	0,0631	46,32
33034A05500172	0,0574	0,0137	0	0	0,0437	12,33
33034A05500176	0,0438	0,0031	0,025	0,0157	0	40,64
33034A05500177	0,2462	0	0,0565	0,1796	0,0101	157,6



Estado del documento

Original

Página 152 de 410

Dirección electrónica de validación CSV

<https://consultaCVS.asturias.es>

Código Seguro de Verificación (CSV)

15250363771023056621



Gobierno del Principado de Asturias
CONSEJERÍA DE MEDIO RURAL Y POLÍTICA AGRARIA

Referencia Catastral	Sup. Afectada por el fuego (ha)					Ayuda (€)
	Total	G1	G2	G3	G4	
33034A05500178	0,2074	0	0,1113	0,0961	0	181,61
33034A05500179	0,3462	0	0,283	0,0152	0,048	347,2
33034A05500180	0,1577	0	0,0158	0,0222	0,1197	30,06
33034A05500181	0,0519	0	0	0	0,0519	0
33034A05500182	0,1242	0	0,0158	0,0056	0,1028	21,76
33034A05500183	0,1429	0	0	0,0246	0,1183	12,3
33034A05500184	0,0891	0	0	0,0329	0,0562	16,45
33034A05500185	0,0907	0	0,0068	0,0471	0,0368	31,71
33034A05500189	0,0963	0	0	0,0348	0,0615	17,4
33034A05500190	0,0311	0,0156	0	0,0072	0,0083	17,64
33034A05500197	0,0137	0	0	0	0,0137	0
33034A05500198	0,0957	0	0	0,0784	0,0173	39,2
33034A05500199	0,0473	0	0	0	0,0473	0
33034A05500209	0,3086	0	0,0529	0,031	0,2247	78,98
33034A05500210	0,0472	0	0	0,0261	0,0211	13,05
33034A05500211	0,0909	0	0	0	0,0909	0
33034A05500212	0,1755	0	0	0	0,1755	0
33034A05500213	0,3244	0	0	0	0,3244	0
33034A05500214	4,5732	0,2322	0,9958	0,0716	3,2736	1439,74
33034A05500215	0,3692	0,0128	0,1489	0,0175	0,19	198,95
33034A05500218	1,9938	0,007	0,7095	0,9914	0,2859	1353,4
33034A05500219	1,9165	0,0854	1,196	0,0078	0,6273	1515,96
33034A05500220	0,995	0,0094	0,9128	0,0431	0,0297	1125,37
33034A05500221	0,9205	0,0275	0,6393	0,1612	0,0925	872,51
33034A05500222	1,7966	0,0375	0,5748	1,1138	0,0705	1280,41
33034A05500223	1,9006	0	1,7457	0,1549	0	2172,29
33034A05500224	0,0262	0	0	0,0262	0	13,1
33034A05500225	0,37	0	0,004	0,3634	0,0026	186,5
33034A05500226	0,569	0	0	0,4793	0,0897	239,65
33034A05500227	0,4542	0	0	0,3899	0,0643	194,95
33034A05500228	0,3934	0	0	0,1271	0,2663	63,55
33034A05500229	0,4863	0	0,1096	0,1916	0,1851	227,32
33034A05500230	1,1647	0,0088	0,0399	1,0612	0,0548	586,4
33034A05500231	0,3654	0	0,0128	0,3494	0,0032	190,06
33034A05500232	0,3127	0	0,0028	0,3069	0,003	156,81
33034A05500233	0,3498	0	0	0,3185	0,0313	159,25
33034A05500234	0,3799	0	0	0,3767	0,0032	188,35
33034A05500235	0,6906	0	0	0,6644	0,0262	332,2
33034A05500236	0,7772	0	0,1197	0,5103	0,1472	398,79
33034A05500237	0,5125	0	0,0069	0,3305	0,1751	173,53



Estado del documento

Original

Página 153 de 410

Dirección electrónica de validación CSV

<https://consultaCVS.asturias.es>

Código Seguro de Verificación (CSV)

15250363771023056621



Gobierno del Principado de Asturias
CONSEJERÍA DE MEDIO RURAL Y POLÍTICA AGRARIA

Referencia Catastral	Sup. Afectada por el fuego (ha)					Ayuda (€)
	Total	G1	G2	G3	G4	
33034A05500238	0,3071	0	0	0,2364	0,0707	118,2
33034A05500239	0,3163	0	0,0236	0,2486	0,0441	152,62
33034A05500240	1,362	0,1511	0,0583	0,4605	0,6921	436,2
33034A05500241	3,2479	0,3116	0,7044	1,4114	0,8205	1831,42
33034A05500242	2,3155	0,1404	1,3496	0,309	0,5165	1900,38
33034A05500243	1,9032	0	0,1197	0,0828	1,7007	185,04
33034A05500244	0,992	0,1431	0	0,569	0,2799	413,29
33034A05500400	1,9218	0	1,417	0,0064	0,4984	1703,6
33034A05500436	0,3535	0,0326	0,0037	0,0042	0,313	35,88
33034A05500437	0,2722	0,0745	0	0	0,1977	67,05
33034A05500438	0,4571	0,4252	0,0257	0	0,0062	413,52
33034A05500441	0,0821	0,0028	0	0	0,0793	2,52
33034A05500442	1,4246	0,6366	0	0,0628	0,7252	604,34
33034A05500443	0,2043	0,1878	0	0	0,0165	169,02
33034A05500444	0,0013	0	0	0	0,0013	0
33034A05500445	0,0823	0,0035	0,0054	0	0,0734	9,63
33034A05500447	2,8611	1,5349	1,2762	0	0,05	2912,85
33034A05500448	25,4489	7,8763	16,2619	0	1,3107	26602,95
33034A05500453	71,7059	6,7497	17,1109	38,05	9,7953	45632,81
33034A05500454	24,8258	17,3493	4,0272	0	3,4493	20447,01
33034A05500455	1,9778	0	0,0164	1,8842	0,0772	961,78
33034A05500456	0,07	0	0	0,07	0	35
33034A05510031	0,044	0	0,0307	0,0133	0	43,49
33034A05510032	0,1336	0	0,0512	0,0824	0	102,64
33034A05510072	5,9098	1,7446	2,411	1,1598	0,5944	5043,24
33034A05510448	7,0928	5,2062	1,7877	0	0,0989	6830,82
33034A05510453	7,2777	1,2257	4,6053	0,1657	1,281	6712,34
33034A05510454	4,2677	4,0838	0,0225	0	0,1614	3702,42
33034A05511453	13,316	9,9427	3,1384	0	0,2349	12714,51
33034A05511454	4,967	4,722	0	0	0,245	4249,8
33034A05512453	2,7878	0,0132	0,1834	2,2928	0,2984	1378,36
33034A05513453	5,0275	1,8599	0,274	2,7106	0,183	3358,01
33034A05514453	12,5875	12,0354	0,0246	0	0,5275	10861,38
33034A05600001	0,1368	0	0,0684	0,0324	0,036	98,28
33034A05600002	0,1187	0	0,0162	0,0688	0,0337	53,84
33034A05600003	0,1364	0	0	0,0172	0,1192	8,6
33034A05600004	0,1224	0	0	0,0302	0,0922	15,1
33034A05600005	0,1205	0	0	0,0457	0,0748	22,85
33034A05600006	0,0999	0,0033	0	0,0331	0,0635	19,52
33034A05600007	0,0987	0,0469	0	0,0276	0,0242	56,01



Estado del documento

Original

Página 154 de 410

Dirección electrónica de validación CSV

<https://consultaCVS.asturias.es>

Código Seguro de Verificación (CSV)

15250363771023056621



Gobierno del Principado de Asturias
CONSEJERÍA DE MEDIO RURAL Y POLÍTICA AGRARIA

Referencia Catastral	Sup. Afectada por el fuego (ha)					Ayuda (€)
	Total	G1	G2	G3	G4	
33034A05600008	0,1261	0,0214	0,0414	0,0633	0	100,59
33034A05600009	0,1495	0	0	0,1495	0	74,75
33034A05600010	0,118	0	0	0,118	0	59
33034A05600011	0,1428	0	0	0,1428	0	71,4
33034A05600012	0,127	0	0	0,127	0	63,5
33034A05600013	0,1495	0	0	0,1495	0	74,75
33034A05600014	0,1481	0	0	0,1248	0,0233	62,4
33034A05600015	0,1579	0	0,0058	0,079	0,0731	46,46
33034A05600016	0,1456	0	0,0127	0,0217	0,1112	26,09
33034A05600017	0,1734	0	0,0394	0,0629	0,0711	78,73
33034A05600018	0,3701	0	0,0459	0,1154	0,2088	112,78
33034A05600019	0,3165	0	0	0,3165	0	158,25
33034A05600020	0,4125	0,0569	0	0,3368	0,0188	219,61
33034A05600021	0,5018	0,1905	0,2012	0,0183	0,0918	422,04
33034A05600022	0,3345	0,1085	0,226	0	0	368,85
33034A05600023	0,3764	0,1199	0,2565	0	0	415,71
33034A05600024	0,3713	0,1391	0,2322	0	0	403,83
33034A05600025	0,4676	0,2032	0,0242	0	0,2402	211,92
33034A05600026	0,3943	0,1301	0	0	0,2642	117,09
33034A05600027	0,3872	0,1681	0	0	0,2191	151,29
33034A05600028	0,4101	0,1223	0,0876	0	0,2002	215,19
33034A05600029	0,4316	0,0323	0,04	0,2128	0,1465	183,47
33034A05600030	0,4272	0	0,247	0,1397	0,0405	366,25
33034A05600031	0,4133	0	0,4133	0	0	495,96
33034A05600032	0,3954	0	0,3323	0,0327	0,0304	415,11
33034A05600033	0,4136	0	0,0803	0,1868	0,1465	189,76
33034A05600034	0,3991	0	0,2091	0,0616	0,1284	281,72
33034A05600035	0,408	0	0,157	0,1745	0,0765	275,65
33034A05600036	0,3857	0	0,0406	0,156	0,1891	126,72
33034A05600037	0,4564	0	0,3464	0,0484	0,0616	439,88
33034A05600038	0,3826	0	0,3157	0,0568	0,0101	407,24
33034A05600039	0,4029	0,0803	0,1209	0,1589	0,0428	296,8
33034A05600040	0,2924	0,1829	0,0067	0,006	0,0968	175,65
33034A05600041	0,2632	0,0295	0	0,005	0,2287	29,05
33034A05600042	0,2291	0,0234	0	0	0,2057	21,06
33034A05600043	0,2453	0,0525	0	0	0,1928	47,25
33034A05600044	0,2561	0,0288	0,01	0	0,2173	37,92
33034A05600045	0,2481	0,0874	0,0081	0	0,1526	88,38
33034A05600046	0,3182	0,0263	0,0542	0,1078	0,1299	142,61
33034A05600047	0,17	0	0,0868	0,0785	0,0047	143,41



Estado del documento

Original

Página 155 de 410

Dirección electrónica de validación CSV

<https://consultaCVS.asturias.es>

Código Seguro de Verificación (CSV)

15250363771023056621



Gobierno del Principado de Asturias
CONSEJERÍA DE MEDIO RURAL Y POLÍTICA AGRARIA

Referencia Catastral	Sup. Afectada por el fuego (ha)					Ayuda (€)
	Total	G1	G2	G3	G4	
33034A05600048	0,3122	0	0,2092	0,063	0,04	282,54
33034A05600049	0,5873	0,0048	0,2335	0,1086	0,2404	338,82
33034A05600050	0,2672	0,029	0	0,0852	0,153	68,7
33034A05600051	0,4892	0,1073	0,2742	0,0499	0,0578	450,56
33034A05600052	0,744	0,2522	0,1238	0,1051	0,2629	428,09
33034A05600053	0,2692	0	0,0299	0,0183	0,221	45,03
33034A05600055	0,1358	0	0	0,1237	0,0121	61,85
33034A05600056	0,133	0,0192	0	0,0566	0,0572	45,58
33034A05600057	0,148	0,0749	0,0045	0,0504	0,0182	98,01
33034A05600058	0,1283	0,0232	0,0119	0,0932	0	81,76
33034A05600059	0,169	0	0	0,169	0	84,5
33034A05600060	0,1442	0	0	0,1442	0	72,1
33034A05600061	0,1292	0	0	0,1077	0,0215	53,85
33034A05600062	0,1717	0	0	0,1717	0	85,85
33034A05600063	0,1589	0	0	0,1589	0	79,45
33034A05600064	0,1621	0	0,0471	0,115	0	114,02
33034A05600065	0,1394	0	0,0216	0,1178	0	84,82
33034A05600066	0,1467	0	0,0269	0,1198	0	92,18
33034A05600067	0,0189	0,0066	0,0085	0	0,0038	16,14
33034A05600068	0,036	0,0149	0,0035	0	0,0176	17,61
33034A05600069	0,0474	0,0035	0,0107	0	0,0332	15,99
33034A05600070	0,2261	0,1076	0,0164	0,1021	0	167,57
33034A05600071	0,2432	0,0029	0,0062	0,0895	0,1446	54,8
33034A05600072	0,2416	0	0	0	0,2416	0
33034A05600073	0,3374	0,0077	0,0198	0,2491	0,0608	155,24
33034A05600074	1,3088	0,0338	0,0399	0,189	1,0461	172,8
33034A05600075	0,235	0,0277	0,1105	0,0545	0,0423	184,78
33034A05600076	0,2074	0	0,0053	0,1661	0,036	89,41
33034A05600077	0,225	0,0336	0,0364	0,1129	0,0421	130,37
33034A05600078	0,6336	0,0608	0,0933	0,3244	0,1551	328,88
33034A05600079	0,2414	0,0143	0,0225	0,154	0,0506	116,87
33034A05600080	0,0206	0	0,0161	0	0,0045	19,32
33034A05600081	0,0288	0	0,0288	0	0	34,56
33034A05600082	0,066	0,0079	0,0581	0	0	76,83
33034A05600083	0,0083	0,0053	0,003	0	0	8,37
33034A05600084	0,2157	0,0073	0	0,1807	0,0277	96,92
33034A05600085	0,0785	0,0098	0	0,0147	0,054	16,17
33034A05600086	0,0689	0	0,0601	0	0,0088	72,12
33034A05600087	0,0789	0,0395	0,0155	0	0,0239	54,15
33034A05600088	0,0624	0	0,0336	0	0,0288	40,32



Estado del documento

Original

Página 156 de 410

Dirección electrónica de validación CSV

<https://consultaCVS.asturias.es>

Código Seguro de Verificación (CSV)

15250363771023056621



Gobierno del Principado de Asturias
CONSEJERÍA DE MEDIO RURAL Y POLÍTICA AGRARIA

Referencia Catastral	Sup. Afectada por el fuego (ha)					Ayuda (€)
	Total	G1	G2	G3	G4	
33034A05600089	0,0493	0	0,0465	0	0,0028	55,8
33034A05600090	0,0499	0	0,0499	0	0	59,88
33034A05600091	0,0515	0	0,0305	0,021	0	47,1
33034A05600092	0,0451	0	0,0151	0,03	0	33,12
33034A05600093	0,0372	0	0	0,0372	0	18,6
33034A05600094	0,051	0	0,0026	0,0383	0,0101	22,27
33034A05600095	0,0509	0	0	0,0509	0	25,45
33034A05600096	0,0699	0,0074	0,0311	0,0252	0,0062	56,58
33034A05600097	0,0445	0	0,0169	0,0276	0	34,08
33034A05600098	0,0674	0,0138	0,0159	0,0377	0	50,35
33034A05600099	0,0504	0	0,0188	0,0316	0	38,36
33034A05600100	0,0481	0,0481	0	0	0	43,29
33034A05600101	0,0552	0	0	0,0552	0	27,6
33034A05600102	0,0575	0,027	0	0,0197	0,0108	34,15
33034A05600103	0,0524	0,0246	0,0088	0	0,019	32,7
33034A05600104	0,0519	0,0326	0,0086	0	0,0107	39,66
33034A05600105	0,0619	0,0558	0	0	0,0061	50,22
33034A05600106	0,0555	0,0393	0	0	0,0162	35,37
33034A05600107	0,0703	0,012	0,0237	0	0,0346	39,24
33034A05600108	0,075	0	0,0239	0,0307	0,0204	44,03
33034A05600109	0,0897	0	0,0228	0,0181	0,0488	36,41
33034A05600111	0,0106	0	0,007	0,0036	0	10,2
33034A05600112	0,0651	0	0,0553	0,0069	0,0029	69,81
33034A05600113	0,1289	0	0,1	0,0289	0	134,45
33034A05600114	0,0705	0	0,0451	0,0254	0	66,82
33034A05600115	0,4319	0	0,3409	0,091	0	454,58
33034A05600116	1,1943	0,1034	0,0856	0,9179	0,0874	654,73
33034A05600118	0,129	0,0211	0,0357	0,0722	0	97,93
33034A05600119	0,1399	0	0,0639	0,076	0	114,68
33034A05600120	0,5442	0,0049	0,019	0,5203	0	287,36
33034A05600121	0,0971	0	0,0492	0,0479	0	82,99
33034A05600122	0,0839	0	0,0444	0,0395	0	73,03
33034A05600123	0,0805	0	0,0571	0,0234	0	80,22
33034A05600124	0,1066	0	0,0944	0,0122	0	119,38
33034A05600125	0,071	0	0,0273	0,0437	0	54,61
33034A05600172	0,1182	0	0,0033	0,0993	0,0156	53,61
33034A05600173	0,202	0,0449	0,0675	0,0574	0,0322	150,11
33034A05600174	0,0103	0	0	0,004	0,0063	2
33034A05600175	0,0238	0	0	0,0198	0,004	9,9
33034A05600176	0,0499	0	0,0061	0,0438	0	29,22



Estado del documento

Original

Página 157 de 410

Dirección electrónica de validación CSV

<https://consultaCVS.asturias.es>

Código Seguro de Verificación (CSV)

15250363771023056621



Gobierno del Principado de Asturias
CONSEJERÍA DE MEDIO RURAL Y POLÍTICA AGRARIA

Referencia Catastral	Sup. Afectada por el fuego (ha)					Ayuda (€)
	Total	G1	G2	G3	G4	
33034A05600177	0,0145	0	0,0037	0,0108	0	9,84
33034A05600178	0,019	0	0,0073	0,0083	0,0034	12,91
33034A05600179	0,0411	0	0,0276	0,0093	0,0042	37,77
33034A05600180	0,0344	0,0099	0,012	0,0026	0,0099	24,61
33034A05600181	0,0666	0,0199	0,0415	0	0,0052	67,71
33034A05600182	0,0506	0,0102	0,0404	0	0	57,66
33034A05600183	0,0342	0,0185	0,0157	0	0	35,49
33034A05600184	0,0664	0,0283	0,0381	0	0	71,19
33034A05600185	0,1028	0,0373	0,0278	0,0134	0,0243	73,63
33034A05600231	0,0177	0,0177	0	0	0	15,93
33034A05600232	0,0213	0,0213	0	0	0	19,17
33034A05600233	0,029	0,0183	0	0	0,0107	16,47
33034A05600234	0,0122	0	0	0	0,0122	0
33034A05600235	0,0025	0	0	0	0,0025	0
33034A05610054	0,1364	0	0,0091	0,1223	0,005	72,07
33034A05610067	0,1887	0	0,0045	0,1842	0	97,5
33034A05610068	0,2277	0	0	0,2277	0	113,85
33034A05610069	0,1815	0	0,0238	0,1577	0	107,41
33034A05610080	0,279	0	0,0609	0,2181	0	182,13
33034A05610081	0,245	0	0,0209	0,1962	0,0279	123,18
33034A05610082	0,4492	0,014	0,0256	0,3564	0,0532	221,52
33034A05610083	0,2751	0,0249	0,0158	0,2092	0,0252	145,97
33034A05610117	0,2779	0	0,0135	0,2644	0	148,4
33034A05610162	0,1541	0	0,0049	0	0,1492	5,88
33034A05610163	0,0197	0	0	0	0,0197	0
33034A05610164	0,0186	0	0	0	0,0186	0
33034A05610165	0,0408	0	0,0075	0	0,0333	9
33034A05610166	0,0165	0	0	0	0,0165	0
33034A05610167	0,0168	0,0053	0	0	0,0115	4,77
33034A05610168	0,1072	0,0297	0,0026	0	0,0749	29,85
33034A05610187	0,0154	0,0104	0	0,005	0	11,86
33034A05610188	0,0037	0	0,0037	0	0	4,44
33034A05610236	0,0005	0	0	0	0,0005	0
33034A05610237	0,0006	0	0	0	0,0006	0
33034A05610238	0,0254	0	0	0,0116	0,0138	5,8
33034A05611054	0,1319	0	0	0,1018	0,0301	50,9
33034A05611117	0,2918	0	0,0145	0,2773	0	156,05
33034A05700228	0,0336	0	0,0336	0	0	40,32
33034A05700229	0,37	0	0,37	0	0	444
33034A05700230	0,523	0	0,523	0	0	627,6



Referencia Catastral	Sup. Afectada por el fuego (ha)					Ayuda (€)
	Total	G1	G2	G3	G4	
33034A05700231	0,2618	0	0,1502	0,1116	0	236,04
33034A05700232	0,0747	0	0,0422	0,0325	0	66,89
33034A05800298	0,0003	0	0	0,0003	0	0,15
33034A05800299	0,0012	0	0	0,0012	0	0,6
33034A05800373	0,1284	0,089	0,0367	0	0,0027	124,14
33034A05800374	2,837	1,962	0,7469	0,0401	0,088	2682,13
33034A05800375	1,6672	1,168	0,2765	0,2063	0,0164	1486,15
33034A05800376	0,1426	0	0,0445	0,025	0,0731	65,9
33034A05800377	4,1476	1,2467	1,2529	0,9161	0,7319	3083,56
33034A05800378	0,1283	0	0,0197	0	0,1086	23,64
33034A05800379	0,0571	0	0	0,0062	0,0509	3,1
33034A05800380	0,0174	0	0	0	0,0174	0
33034A05800381	0,1485	0,02	0,028	0,0038	0,0967	53,5
33034A05800383	0,7298	0,6188	0	0	0,111	556,92
33034A05800386	0,0696	0,0696	0	0	0	62,64
33034A05800388	0,8122	0,7757	0,0311	0	0,0054	735,45
33034A05800389	0,6798	0,5763	0,0768	0,0096	0,0171	615,63
33034A05800390	0,5523	0,5364	0,0159	0	0	501,84
33034A05800391	0,7966	0,7966	0	0	0	716,94
33034A05800392	1,05	0,9541	0,0922	0,0037	0	971,18
33034A05800393	1,0306	0,9783	0,0353	0	0,017	922,83
33034A05800394	2,6551	2,4013	0,0387	0,0777	0,1374	2246,46
33034A05800395	3,0376	1,9299	0,6623	0,134	0,3114	2598,67
33034A05800396	2,1751	1,1759	0,7146	0,0393	0,2453	1935,48
33034A05800397	2,7503	0,6001	1,3391	0,0081	0,803	2151,06
33034A05800398	2,5507	0,4649	1,0262	0,1881	0,8715	1743,9
33034A05800399	2,6673	0,3685	1,1807	0,5389	0,5792	2017,94
33034A05800400	0,2444	0	0,0338	0,1788	0,0318	129,96
33034A05800401	0,2384	0	0,0216	0,2137	0,0031	132,77
33034A05800402	0,3166	0	0,0037	0,3129	0	160,89
33034A05800403	0,3801	0	0	0,3801	0	190,05
33034A05800404	0,6476	0	0	0,5992	0,0484	299,6
33034A05800405	0,4068	0	0	0,3664	0,0404	183,2
33034A05800406	3,2911	0	0,1707	2,8739	0,2465	1641,79
33034A05800407	1,4734	0,292	0,3081	0,368	0,5053	816,52
33034A05800408	1,7037	0	0,3427	0,9252	0,4358	873,84
33034A05800409	2,0493	0,3892	0,014	0,0196	1,6265	376,88
33034A05800410	1,9127	0	0,3985	0,0449	1,4693	500,65
33034A05800411	2,3476	0,1436	0,7237	0,04	1,4403	1017,68
33034A05800412	1,9352	0,9076	0,0026	0	1,025	819,96



Gobierno del Principado de Asturias
CONSEJERÍA DE MEDIO RURAL Y POLÍTICA AGRARIA

Referencia Catastral	Sup. Afectada por el fuego (ha)					Ayuda (€)
	Total	G1	G2	G3	G4	
33034A05800413	1,1336	0,6626	0	0	0,471	596,34
33034A05800414	1,083	0,8326	0	0	0,2504	749,34
33034A05800415	1,2244	1,0487	0	0	0,1757	943,83
33034A05800416	1,1188	0,9624	0,0545	0	0,1019	931,56
33034A05800417	1,0126	0,9229	0	0	0,0897	830,61
33034A05800418	0,525	0,4974	0	0	0,0276	447,66
33034A05800419	0,4063	0,3665	0	0	0,0398	329,85
33034A05800420	0,7	0,6399	0	0	0,0601	575,91
33034A05800421	0,6071	0,5642	0	0	0,0429	507,78
33034A05800422	0,6234	0,577	0	0	0,0464	519,3
33034A05800423	0,6247	0,5595	0	0	0,0652	503,55
33034A05800424	0,4894	0,4452	0	0	0,0442	400,68
33034A05800425	0,5293	0,4922	0	0	0,0371	442,98
33034A05800426	0,6681	0,5996	0,0179	0	0,0506	561,12
33034A05800427	0,4931	0,4536	0	0	0,0395	408,24
33034A05800428	0,4161	0,3857	0	0	0,0304	347,13
33034A05800429	0,3697	0,3343	0	0	0,0354	300,87
33034A05800430	0,622	0,5875	0	0	0,0345	528,75
33034A05800431	0,6393	0,5972	0	0	0,0421	537,48
33034A05800432	0,5996	0,5354	0	0	0,0642	481,86
33034A05800433	0,5536	0,4916	0	0	0,062	442,44
33034A05800434	0,5627	0,4979	0	0	0,0648	448,11
33034A05800435	0,2776	0,2005	0,0188	0	0,0583	203,01
33034A05800436	0,2501	0,2501	0	0	0	225,09
33034A05800437	0,0578	0,0416	0	0	0,0162	37,44
33034A05800438	1,2037	0	0	0	1,2037	0
33034A05800439	0,4149	0	0	0	0,4149	0
33034A05800440	0,4615	0	0	0	0,4615	0
33034A05800441	0,7291	0	0	0	0,7291	0
33034A05800442	0,9661	0	0	0	0,9661	0
33034A05800443	0,9476	0	0	0	0,9476	0
33034A05800444	0,9477	0	0	0	0,9477	0
33034A05800445	0,8434	0	0	0	0,8434	0
33034A05800446	0,8292	0	0	0	0,8292	0
33034A05800447	0,4584	0	0	0	0,4584	0
33034A05800448	0,4317	0	0	0	0,4317	0
33034A05800449	3,6857	0,0225	2,9141	0,7491	0	3891,72
33034A05800452	0,0697	0	0	0	0,0697	0
33034A05800453	0,5819	0	0	0	0,5819	0
33034A05800454	0,4633	0	0	0	0,4633	0



Estado del documento

Original

Página 160 de 410

Dirección electrónica de validación CSV

<https://consultaCVS.asturias.es>

Código Seguro de Verificación (CSV)

15250363771023056621



Gobierno del Principado de Asturias
CONSEJERÍA DE MEDIO RURAL Y POLÍTICA AGRARIA

Referencia Catastral	Sup. Afectada por el fuego (ha)					Ayuda (€)
	Total	G1	G2	G3	G4	
33034A05800455	0,2671	0	0	0	0,2671	0
33034A05800456	0,2274	0	0	0	0,2274	0
33034A05800457	0,2015	0	0	0	0,2015	0
33034A05800458	0,2248	0	0	0	0,2248	0
33034A05800459	0,2146	0	0	0	0,2146	0
33034A05800460	0,226	0	0	0	0,226	0
33034A05800461	0,2464	0	0	0	0,2464	0
33034A05800462	0,2232	0	0,0331	0,1901	0	134,77
33034A05800463	0,1877	0	0	0,1877	0	93,85
33034A05800464	0,1511	0	0	0,1511	0	75,55
33034A05800497	0,1353	0	0	0,1353	0	67,65
33034A05800498	0,1275	0	0	0,1275	0	63,75
33034A05800499	0,1329	0	0,0041	0,1288	0	69,32
33034A05800500	0,2387	0	0,0312	0,2075	0	141,19
33034A05800501	0,2299	0	0,0339	0,196	0	138,68
33034A05800502	0,2495	0	0,0584	0,1911	0	165,63
33034A05800503	0,3141	0	0,0882	0,2259	0	218,79
33034A05800504	0,2284	0,0156	0,0633	0,1495	0	164,75
33034A05800505	0,2288	0,0068	0,0576	0,1644	0	157,44
33034A05800506	0,1495	0	0,0511	0,0785	0,0199	100,57
33034A05800507	0,2228	0	0,059	0,0779	0,0859	109,75
33034A05800508	0,3042	0	0,1071	0,1679	0,0292	212,47
33034A05800509	0,2452	0,0122	0,0908	0,1422	0	191,04
33034A05800510	0,2164	0,0164	0,0714	0,1286	0	164,74
33034A05800511	0,2235	0,0185	0,0765	0,1285	0	172,7
33034A05800512	0,2776	0,0136	0,0986	0,1654	0	213,26
33034A05800513	0,2625	0,0111	0,1114	0,1251	0,0149	206,22
33034A05800514	0,2827	0,0029	0,1379	0,0976	0,0443	216,89
33034A05800515	0,2903	0,0236	0,0986	0,1525	0,0156	215,81
33034A05800516	0,2195	0,0041	0,0751	0,1403	0	163,96
33034A05800517	0,211	0,0186	0,1108	0,0816	0	190,5
33034A05800518	0,5143	0,0164	0,1054	0,3925	0	337,49
33034A05800519	0,5863	0	0,125	0,4613	0	380,65
33034A05800520	0,619	0	0,114	0,505	0	389,3
33034A05800521	0,6582	0	0,1112	0,547	0	406,94
33034A05800522	0,7854	0,0025	0,1914	0,5715	0,02	517,68
33034A05800523	0,5857	0,0324	0,1363	0,3699	0,0471	377,67
33034A05800524	0,4171	0	0,0224	0,3722	0,0225	212,98
33034A05800525	0,3091	0	0	0,215	0,0941	107,5
33034A05800526	0,149	0	0	0,0464	0,1026	23,2



Estado del documento

Original

Página 161 de 410

Dirección electrónica de validación CSV

<https://consultaCVS.asturias.es>

Código Seguro de Verificación (CSV)

15250363771023056621



Gobierno del Principado de Asturias
CONSEJERÍA DE MEDIO RURAL Y POLÍTICA AGRARIA

Referencia Catastral	Sup. Afectada por el fuego (ha)					Ayuda (€)
	Total	G1	G2	G3	G4	
33034A05800536	0,053	0	0	0,053	0	26,5
33034A05800537	0,1425	0	0	0,0927	0,0498	46,35
33034A05800538	0,1787	0	0,1699	0,0088	0	208,28
33034A05800539	0,0284	0	0,0284	0	0	34,08
33034A05800540	0,0074	0	0,0074	0	0	8,88
33034A05800544	0,0101	0	0	0,0101	0	5,05
33034A05800545	0,0785	0	0	0,0785	0	39,25
33034A05800546	0,3687	0	0	0,3687	0	184,35
33034A05800547	0,2554	0	0	0,2554	0	127,7
33034A05800548	0,3076	0	0	0	0,3076	0
33034A05800549	0,1655	0	0	0,1655	0	82,75
33034A05800550	0,1322	0	0	0,1322	0	66,1
33034A05800551	0,0813	0	0	0,0813	0	40,65
33034A05800552	0,0651	0	0	0,0651	0	32,55
33034A05800553	0,0781	0	0	0,0781	0	39,05
33034A05800554	0,0546	0	0	0,0546	0	27,3
33034A05800555	0,0756	0	0	0,0756	0	37,8
33034A05800556	0,086	0	0	0,086	0	43
33034A05800557	0,1273	0	0	0,1273	0	63,65
33034A05800558	0,1527	0	0	0,1527	0	76,35
33034A05800559	0,56	0	0	0,56	0	280
33034A05800560	0,2602	0	0	0,2602	0	130,1
33034A05800561	0,2374	0	0	0,2374	0	118,7
33034A05800562	0,3447	0	0	0,3447	0	172,35
33034A05800563	0,323	0	0	0,323	0	161,5
33034A05800564	0,3191	0	0	0,3191	0	159,55
33034A05800565	0,3017	0	0	0,3017	0	150,85
33034A05800566	0,2289	0,014	0,0078	0,2071	0	125,51
33034A05800567	0,2343	0,0236	0,0299	0,1808	0	147,52
33034A05800568	0,2311	0	0,046	0,1577	0,0274	134,05
33034A05800569	0,2443	0	0,0443	0,1675	0,0325	136,91
33034A05800570	0,4838	0,0092	0,2322	0,2268	0,0156	400,32
33034A05800571	0,4652	0,0169	0,2547	0,1039	0,0897	372,8
33034A05800572	0,4306	0,0297	0,2942	0,0785	0,0282	419,02
33034A05800573	0,5022	0,0087	0,4083	0,0536	0,0316	524,59
33034A05800574	0,3375	0,0435	0,2392	0,0304	0,0244	341,39
33034A05800575	0,3051	0,0477	0,1248	0,0788	0,0538	232,09
33034A05800576	0,3466	0,022	0,1125	0,1639	0,0482	236,75
33034A05800577	0,4461	0	0,1906	0,2234	0,0321	340,42
33034A05800578	0,713	0	0,4493	0,2337	0,03	656,01



Estado del documento

Original

Página 162 de 410

Dirección electrónica de validación CSV

<https://consultaCVS.asturias.es>

Código Seguro de Verificación (CSV)

15250363771023056621



Gobierno del Principado de Asturias
CONSEJERÍA DE MEDIO RURAL Y POLÍTICA AGRARIA

Referencia Catastral	Sup. Afectada por el fuego (ha)					Ayuda (€)
	Total	G1	G2	G3	G4	
33034A05800579	0,9135	0	0,6516	0,2123	0,0496	888,07
33034A05800582	0,0005	0	0	0,0005	0	0,25
33034A05800583	0,023	0	0	0,023	0	11,5
33034A05800584	0,0164	0	0	0,0164	0	8,2
33034A05800585	0,0268	0	0	0,0268	0	13,4
33034A05800586	0,0907	0	0,0277	0,063	0	64,74
33034A05800587	0,0026	0	0	0,0026	0	1,3
33034A05800588	0,2585	0	0,008	0,2505	0	134,85
33034A05800592	0,201	0	0,0844	0,1166	0	159,58
33034A05800593	0,1745	0	0,0494	0,1251	0	121,83
33034A05800594	0,3279	0	0,0761	0,2518	0	217,22
33034A05800595	0,149	0	0,0141	0,1349	0	84,37
33034A05800596	0,1522	0	0	0,1522	0	76,1
33034A05800597	0,6093	0	0	0,6093	0	304,65
33034A05800598	0,6106	0	0	0,6106	0	305,3
33034A05800599	4,1445	0,294	0,8142	2,5648	0,4715	2524,04
33034A05800609	0,1568	0	0,111	0,0349	0,0109	150,65
33034A05800610	0,1235	0	0,034	0,0462	0,0433	63,9
33034A05800611	0,1063	0	0	0,0993	0,007	49,65
33034A05800612	0,0767	0	0	0,0767	0	38,35
33034A05800613	0,0653	0	0	0,0653	0	32,65
33034A05800614	0,0734	0	0	0,0553	0,0181	27,65
33034A05800615	0,8447	0,21	0,6347	0	0	950,64
33034A05800673	2,036	0,5033	0,796	0,2332	0,5035	1524,77
33034A05810543	0,0001	0	0	0,0001	0	0,05
33034A06100290	0,0353	0,025	0	0	0,0103	22,5
33034A06100498	0,1646	0	0,1468	0	0,0178	176,16
33034A06100499	0,5348	0	0,4632	0,04	0,0316	575,84
33034A06100500	0,1903	0	0,0175	0,1249	0,0479	83,45
33034A06100516	0,0233	0,0035	0,0198	0	0	26,91
33034A06100517	0,4449	0,07	0,3749	0	0	512,88
33034A06100518	0,1379	0,0074	0,1305	0	0	163,26
33034A06100519	0,1517	0	0,1517	0	0	182,04
33034A06100520	0,1563	0,0163	0,14	0	0	182,67
33034A06100521	0,274	0,0399	0,2	0	0,0341	275,91
33034A06100523	0,0418	0	0,0038	0	0,038	4,56
33034A06100525	0,0196	0,0036	0	0,016	0	11,24
33034A06100528	0,0114	0	0	0,0114	0	5,7
33034A06100529	0,9772	0	0,6581	0,1248	0,1943	852,12
33034A06100530	0,5618	0,0563	0,1566	0,0507	0,2982	263,94



Estado del documento

Original

Página 163 de 410

Dirección electrónica de validación CSV

<https://consultaCVS.asturias.es>

Código Seguro de Verificación (CSV)

15250363771023056621



Gobierno del Principado de Asturias
CONSEJERÍA DE MEDIO RURAL Y POLÍTICA AGRARIA

Referencia Catastral	Sup. Afectada por el fuego (ha)					Ayuda (€)
	Total	G1	G2	G3	G4	
33034A06100531	0,3874	0,0132	0,1804	0,0043	0,1895	230,51
33034A06100532	0,3925	0	0,2221	0,0989	0,0715	315,97
33034A06100533	0,6725	0,0193	0,5244	0,0201	0,1087	656,7
33034A06100534	0,3654	0,0609	0,2782	0	0,0263	388,65
33034A06100535	0,2279	0,0153	0	0,0694	0,1432	48,47
33034A06100536	0,2214	0,0132	0	0,0887	0,1195	56,23
33034A06100537	0,3106	0,0166	0	0,1708	0,1232	100,34
33034A06100538	0,3309	0,0433	0	0,1363	0,1513	107,12
33034A06100539	0,7769	0,2028	0,2104	0,0529	0,3108	461,45
33034A06100541	1,5775	0	0,0288	1,3604	0,1883	714,76
33034A06100542	0,7456	0	0,2629	0,1705	0,3122	400,73
33034A06100543	0,5421	0,0273	0,0261	0,4021	0,0866	256,94
33034A06100544	0,2806	0	0,006	0,2574	0,0172	135,9
33034A06100545	0,2657	0,0166	0	0,1981	0,051	113,99
33034A06100546	0,3645	0,0183	0,0599	0,1564	0,1299	166,55
33034A06100547	0,2785	0	0,0706	0,1192	0,0887	144,32
33034A06100548	0,2834	0	0	0,2259	0,0575	112,95
33034A06100549	0,1521	0	0	0,0617	0,0904	30,85
33034A06100550	0,1268	0	0,0142	0,065	0,0476	49,54
33034A06100551	0,3156	0	0,117	0,0244	0,1742	152,6
33034A06100552	0,2424	0,0122	0,1586	0	0,0716	201,3
33034A06100553	0,2454	0,0196	0,1318	0	0,094	175,8
33034A06100554	0,3113	0,0199	0,1351	0,006	0,1503	183,03
33034A06100555	0,4001	0,0383	0,1044	0,0743	0,1831	196,9
33034A06100558	0,0028	0	0	0	0,0028	0
33034A06100561	0,1026	0,018	0,0381	0	0,0465	61,92
33034A06100562	0,5531	0,4526	0,0454	0	0,0551	461,82
33034A06100563	0,1617	0,1417	0,0038	0	0,0162	132,09
33034A06100564	0,3358	0,2664	0,0166	0	0,0528	259,68
33034A06100565	0,4202	0,3562	0,0292	0	0,0348	355,62
33034A06100566	0,4077	0,3351	0,0256	0	0,047	332,31
33034A06100567	0,4157	0,1476	0,0033	0	0,2648	136,8
33034A06100568	1,2256	0,5335	0,1044	0	0,5877	605,43
33034A06100569	0,2933	0	0,1978	0	0,0955	237,36
33034A06100570	0,2428	0	0,1047	0	0,1381	125,64
33034A06100571	0,0204	0	0,0061	0	0,0143	7,32
33034A06100574	0,2246	0,0222	0,126	0	0,0764	171,18
33034A06100575	0,1541	0	0,1541	0	0	184,92
33034A06100576	0,021	0	0,0063	0	0,0147	7,56
33034A06100582	0,0239	0,0157	0,0054	0,0028	0	22,01



Estado del documento

Original

Página 164 de 410

Dirección electrónica de validación CSV

<https://consultaCVS.asturias.es>

Código Seguro de Verificación (CSV)

15250363771023056621



Gobierno del Principado de Asturias
CONSEJERÍA DE MEDIO RURAL Y POLÍTICA AGRARIA

Referencia Catastral	Sup. Afectada por el fuego (ha)					Ayuda (€)
	Total	G1	G2	G3	G4	
33034A06100583	0,0849	0,0586	0,0263	0	0	84,3
33034A06100584	0,517	0,4651	0,0519	0	0	480,87
33034A06100585	0,6068	0,4858	0,0128	0,069	0,0392	487,08
33034A06100586	0,6552	0,107	0,0087	0,2634	0,2761	238,44
33034A06100587	0,7727	0,0794	0,0175	0,5272	0,1486	356,06
33034A06100588	0,3957	0,1082	0,0246	0,1923	0,0706	223,05
33034A06100589	1,0601	0,2102	0,1005	0,3258	0,4236	472,68
33034A06100590	0,4081	0,0867	0,065	0,0478	0,2086	179,93
33034A06100591	0,0656	0,0656	0	0	0	59,04
33034A06100592	0,0557	0,0557	0	0	0	50,13
33034A06100593	0,1436	0,04	0	0,0864	0,0172	79,2
33034A06100847	0,0583	0,0069	0,0186	0,0178	0,015	37,43
33034A06100865	0,633	0,5032	0,1044	0,0254	0	590,86
33034A06100867	1,0756	0,6953	0,1253	0	0,255	776,13
33034A06100868	0,041	0,0108	0	0	0,0302	9,72
33034A06100883	1,0389	0,3511	0,5666	0,0242	0,097	1008,01
33034A06110540	0,1977	0,0135	0,1635	0	0,0207	208,35
33034A06110560	1,0437	0	1,0147	0	0,029	1217,64
33034A06110572	0,0084	0	0,0053	0	0,0031	6,36
33034A06110826	0,5762	0,2725	0,0221	0,0528	0,2288	298,17
33034A06111540	0,4345	0,0469	0,3474	0,0199	0,0203	469,04
33034A06111560	1,7464	1,1786	0,152	0,0176	0,3982	1251,94
33034A06111826	0,8357	0,6101	0,1783	0,0035	0,0438	764,8
33034A06112540	0,5895	0,0636	0,0842	0,1737	0,268	245,13
33034A06112560	5,4394	0,5866	3,3347	0,7341	0,784	4896,63
33034A06112826	0,6929	0,0778	0,1135	0,4465	0,0551	429,47
33034A06112827	0,3282	0,0414	0,0309	0,1539	0,102	151,29
33034A06113827	2,7303	0,3093	1,604	0,4332	0,3838	2419,77
33034A06114827	0,4433	0,0256	0,3442	0	0,0735	436,08
33034A06115827	0,0028	0,0028	0	0	0	2,52
33034A06116827	0,0037	0	0,0037	0	0	4,44
33034A06117827	2,4896	0,1994	2,0919	0	0,1983	2689,74
33034A06118827	3,5893	0,1456	1,1476	1,5937	0,7024	2305,01
33034A06119829	0,008	0	0	0,008	0	4
33034A06124827	2,7219	0,3054	1,9413	0,2887	0,1865	2748,77
33034A07000001	0,6078	0	0,1203	0,4724	0,0151	380,56
33034A07000002	0,0738	0	0,0027	0,0711	0	38,79
33034A07000003	0,1389	0	0,0174	0,1145	0,007	78,13
33034A07000004	0,5214	0	0,0208	0,5006	0	275,26
33034A07000005	0,5627	0,082	0,1227	0,3472	0,0108	394,64



Estado del documento

Original

Página 165 de 410

Dirección electrónica de validación CSV

<https://consultaCVS.asturias.es>

Código Seguro de Verificación (CSV)

15250363771023056621



Gobierno del Principado de Asturias
CONSEJERÍA DE MEDIO RURAL Y POLÍTICA AGRARIA

Referencia Catastral	Sup. Afectada por el fuego (ha)					Ayuda (€)
	Total	G1	G2	G3	G4	
33034A07000006	0,2089	0	0,0308	0,1781	0	126,01
33034A07000007	0,1573	0	0,0383	0,119	0	105,46
33034A07000008	0,1707	0,0029	0,0977	0,0701	0	154,9
33034A07000009	0,2322	0,01	0,0204	0,2018	0	134,38
33034A07000010	0,2628	0,0025	0,0693	0,191	0	180,91
33034A07000011	0,2477	0	0,0418	0,2059	0	153,11
33034A07000012	0,2802	0	0,0451	0,2351	0	171,67
33034A07000013	0,345	0	0,0319	0,2964	0,0167	186,48
33034A07000014	0,2993	0,0339	0,0874	0,1672	0,0108	218,99
33034A07000015	0,2237	0,0948	0,0382	0,0907	0	176,51
33034A07000016	0,2192	0,1514	0,0399	0,0279	0	198,09
33034A07000017	0,2741	0,1386	0,0774	0,0288	0,0293	232,02
33034A07000018	0,2548	0,0934	0,1016	0,0156	0,0442	213,78
33034A07000019	0,2822	0,0817	0,1153	0,0852	0	254,49
33034A07000020	0,494	0,0348	0,1452	0,314	0	362,56
33034A07000021	0,6382	0	0,0175	0,6207	0	331,35
33034A07000022	0,6876	0	0,0836	0,604	0	402,32
33034A07000023	0,086	0	0,0529	0,0331	0	80,03
33034A07000024	0,0386	0	0	0,0386	0	19,3
33034A07000026	0,1182	0	0	0,1182	0	59,1
33034A07000027	0,1933	0	0,0492	0,1441	0	131,09
33034A07000028	0,414	0	0,0041	0,4099	0	209,87
33034A07000029	0,0223	0	0	0,0223	0	11,15
33034A07000030	0,2177	0	0	0,2177	0	108,85
33034A07000033	0,0172	0	0	0,0172	0	8,6
33034A07000035	0,0111	0	0	0,0111	0	5,55
33034A07000040	0,0284	0	0	0,0284	0	14,2
33034A07000041	0,3964	0	0	0,3964	0	198,2
33034A07000042	0,2922	0	0	0,2922	0	146,1
33034A07000043	0,3304	0,0074	0,0427	0,2803	0	198,05
33034A07000044	0,0944	0	0,0268	0,0676	0	65,96
33034A07000045	0,066	0	0,0132	0,0528	0	42,24
33034A07000046	0,063	0	0,0252	0,0378	0	49,14
33034A07000047	0,1009	0,029	0	0,0719	0	62,05
33034A07000049	0,0581	0	0,0241	0	0,034	28,92
33034A07000050	0,0264	0	0,0135	0,0092	0,0037	20,8
33034A07000051	0,0873	0	0,0199	0	0,0674	23,88
33034A07000052	0,0858	0	0,0109	0,0234	0,0515	24,78
33034A07000053	0,0085	0	0	0,0085	0	4,25
33034A07000054	0,0575	0	0	0,0363	0,0212	18,15



Estado del documento

Original

Página 166 de 410

Dirección electrónica de validación CSV

<https://consultaCVS.asturias.es>

Código Seguro de Verificación (CSV)

15250363771023056621



Gobierno del Principado de Asturias
CONSEJERÍA DE MEDIO RURAL Y POLÍTICA AGRARIA

Referencia Catastral	Sup. Afectada por el fuego (ha)					Ayuda (€)
	Total	G1	G2	G3	G4	
33034A07000055	0,015	0	0,0005	0,0145	0	7,85
33034A07000057	0,3204	0	0	0,3204	0	160,2
33034A07000058	0,2979	0	0	0,2979	0	148,95
33034A07000059	0,1085	0	0	0,0165	0,092	8,25
33034A07000060	0,0187	0	0	0,0187	0	9,35
33034A07000061	0,0376	0	0	0,0376	0	18,8
33034A07000062	0,0222	0	0,0222	0	0	26,64
33034A07000063	0,0297	0	0,0073	0,0224	0	19,96
33034A07000064	0,1039	0,0126	0	0,0058	0,0855	14,24
33034A07000065	0,2354	0,0273	0,0505	0,03	0,1276	100,17
33034A07000066	0,076	0	0	0,0714	0,0046	35,7
33034A07000067	1,0639	0	0,0143	1,0463	0,0033	540,31
33034A07000069	0,2629	0	0	0,2629	0	131,45
33034A07000070	0,2561	0,0375	0,0674	0,1512	0	190,23
33034A07000071	0,0703	0,0043	0,0591	0,0036	0,0033	76,59
33034A07000072	0,0087	0	0,0087	0	0	10,44
33034A07000073	0,0423	0	0,0423	0	0	50,76
33034A07000074	0,0501	0	0,0376	0,0125	0	51,37
33034A07000075	0,0446	0	0,0411	0,0035	0	51,07
33034A07000076	0,1387	0	0,0046	0,1341	0	72,57
33034A07000077	0,392	0	0	0,392	0	196
33034A07000078	0,4215	0	0	0,4215	0	210,75
33034A07000079	0,0447	0	0,0055	0	0,0392	6,6
33034A07000080	0,1104	0	0	0,1104	0	55,2
33034A07000081	0,3051	0	0	0,3051	0	152,55
33034A07000082	0,1255	0,0241	0	0,1014	0	72,39
33034A07000083	0,1169	0,0274	0	0,0409	0,0486	45,11
33034A07000084	0,0884	0,0259	0,0379	0,0036	0,021	70,59
33034A07000086	0,0239	0	0,0239	0	0	28,68
33034A07000087	0,0977	0	0,0365	0,0612	0	74,4
33034A07000092	0,003	0	0	0,003	0	1,5
33034A07000095	0,0187	0	0,0125	0,0062	0	18,1
33034A07000102	0,288	0	0,0559	0,1603	0,0718	147,23
33034A07000103	0,3053	0,0375	0,1779	0,0899	0	292,18
33034A07000104	19,7081	0,2998	2,7177	3,834	12,8566	5448,06
33034A07000105	9,8811	0,3721	1,8636	7,6204	0,025	6381,41
33034A07000125	0,3527	0,0174	0,2164	0,0614	0,0575	306,04
33034A07000128	3,2417	0,2192	0,4784	1,1581	1,386	1350,41
33034A07000129	0,176	0	0,1227	0,0047	0,0486	149,59
33034A07000132	0,0848	0,0054	0,0315	0,0085	0,0394	46,91



Estado del documento

Original

Página 167 de 410

Dirección electrónica de validación CSV

<https://consultaCVS.asturias.es>

Código Seguro de Verificación (CSV)

15250363771023056621



Gobierno del Principado de Asturias
CONSEJERÍA DE MEDIO RURAL Y POLÍTICA AGRARIA

Referencia Catastral	Sup. Afectada por el fuego (ha)					Ayuda (€)
	Total	G1	G2	G3	G4	
33034A07000134	0,0948	0,0049	0,0077	0,0247	0,0575	26
33034A07000136	0,0912	0	0,0131	0,0116	0,0665	21,52
33034A07000137	0,2119	0	0,1009	0,111	0	176,58
33034A07000138	0,3064	0,0749	0,1024	0,1291	0	254,84
33034A07000139	0,2742	0,0603	0,1231	0,0908	0	247,39
33034A07000140	0,2021	0	0,0949	0,1072	0	167,48
33034A07000141	0,4627	0,0745	0,2195	0,1687	0	414,8
33034A07000142	0,2481	0	0,1006	0,1475	0	194,47
33034A07000143	0,1344	0	0	0,0825	0,0519	41,25
33034A07000144	0,1132	0	0	0,1132	0	56,6
33034A07000145	0,0187	0	0	0,0187	0	9,35
33034A07000146	0,5022	0	0	0,482	0,0202	241
33034A07000147	0,0091	0	0	0	0,0091	0
33034A07000149	6,8237	1,2023	4,0505	0,8281	0,7428	6356,72
33034A07000150	0,2168	0	0	0,0362	0,1806	18,1
33034A07000151	10,4772	0,0827	0,2271	2,4471	7,7203	1570,5
33034A07000152	0,0467	0	0	0	0,0467	0
33034A07000153	1,55	0,7275	0,375	0,1629	0,2846	1186,2
33034A07000154	0,1671	0	0	0,0105	0,1566	5,25
33034A07000155	4,9483	0,0586	0,4645	0,6201	3,8051	920,19
33034A07000156	0,0637	0	0	0,0456	0,0181	22,8
33034A07000157	0,1764	0	0	0,1375	0,0389	68,75
33034A07000158	0,0965	0	0	0,0454	0,0511	22,7
33034A07000159	0,1196	0	0	0	0,1196	0
33034A07000160	0,0711	0	0	0,0711	0	35,55
33034A07000161	0,0502	0	0,0461	0,0041	0	57,37
33034A07000162	0,1774	0	0,0275	0,0638	0,0861	64,9
33034A07000163	0,2636	0	0	0,2636	0	131,8
33034A07000164	0,0103	0	0	0,0103	0	5,15
33034A07000165	0,0092	0	0,0089	0,0003	0	10,83
33034A07000167	0,5722	0,0949	0,1438	0,1885	0,145	352,22
33034A07000168	0,0787	0,0245	0,0406	0	0,0136	70,77
33034A07000169	0,0256	0	0	0	0,0256	0
33034A07000170	0,0525	0	0	0	0,0525	0
33034A07000171	0,1044	0,0183	0	0,0539	0,0322	43,42
33034A07000172	0,0354	0	0	0,0354	0	17,7
33034A07000173	0,2234	0,0064	0,0117	0,0052	0,2001	22,4
33034A07000174	0,3215	0	0,1632	0,0958	0,0625	243,74
33034A07000175	0,2436	0	0,1366	0,0772	0,0298	202,52
33034A07000176	0,3103	0,0034	0,1655	0,1201	0,0213	261,71



Estado del documento

Original

Página 168 de 410

Dirección electrónica de validación CSV

<https://consultaCVS.asturias.es>

Código Seguro de Verificación (CSV)

15250363771023056621



Gobierno del Principado de Asturias
CONSEJERÍA DE MEDIO RURAL Y POLÍTICA AGRARIA

Referencia Catastral	Sup. Afectada por el fuego (ha)					Ayuda (€)
	Total	G1	G2	G3	G4	
33034A07000177	0,3002	0,0209	0,1621	0,111	0,0062	268,83
33034A07000178	0,3474	0,0057	0,1811	0,1442	0,0164	294,55
33034A07000179	0,319	0	0,1809	0,1251	0,013	279,63
33034A07000180	0,34	0	0,2032	0,1116	0,0252	299,64
33034A07000181	0,222	0,0178	0,1027	0,0642	0,0373	171,36
33034A07000182	0,3495	0,0438	0,1762	0,117	0,0125	309,36
33034A07000183	0,5558	0	0,2965	0,1709	0,0884	441,25
33034A07000184	0,3816	0	0,0939	0,2747	0,013	250,03
33034A07000194	1,5945	0	0,2069	0,6854	0,7022	590,98
33034A07000214	3,4991	0,2869	0,4742	0,6328	2,1052	1143,65
33034A07000244	1,154	0	0,4391	0,2037	0,5112	628,77
33034A07000274	0,9698	0	0,0783	0,1685	0,723	178,21
33034A07000314	0,7165	0,02	0,227	0,2726	0,1969	426,7
33034A07000315	0,2153	0	0,0409	0,0857	0,0887	91,93
33034A07000316	1,0259	0	0,0798	0,8246	0,1215	508,06
33034A07000317	0,7534	0,0549	0,0449	0,2949	0,3587	250,74
33034A07000318	0,2912	0	0,0195	0,2089	0,0628	127,85
33034A07000319	0,1223	0,0268	0	0,019	0,0765	33,62
33034A07000320	0,2338	0,0617	0	0,0427	0,1294	76,88
33034A07000321	0,2074	0	0,0648	0,0844	0,0582	119,96
33034A07000322	0,3941	0	0,0287	0,3123	0,0531	190,59
33034A07000323	0,4696	0	0,0646	0,2784	0,1266	216,72
33034A07000324	0,2018	0	0,01	0,0982	0,0936	61,1
33034A07000325	0,0453	0	0	0,0135	0,0318	6,75
33034A07000326	0,1204	0	0	0,1136	0,0068	56,8
33034A07000327	0,1532	0	0	0,0612	0,092	30,6
33034A07000328	5,1332	0,4278	2,9033	1,3309	0,4712	4534,43
33034A07000336	1,6862	0,3247	0,77	0,2448	0,3467	1338,63
33034A07000337	3,2334	0,5383	1,7199	0,7064	0,2688	2901,55
33034A07000338	1,5921	0,8057	0	0,1659	0,6205	808,08
33034A07000339	1,3496	0,0297	0,017	1,1093	0,1936	601,78
33034A07000340	1,8877	0,694	0,1056	0,7654	0,3227	1134,02
33034A07000341	2,5706	0,5637	0,2802	1,5361	0,1906	1611,62
33034A07000342	2,3778	0	0,682	1,4438	0,252	1540,3
33034A07000343	2,4685	0,3023	1,0052	0,9172	0,2438	1936,91
33034A07000345	0,0069	0	0	0,0069	0	3,45
33034A07010068	1,5679	0	0,1539	1,414	0	891,68
33034A07010069	0,065	0,0071	0,0316	0,0263	0	57,46
33034A07010142	0,0669	0	0	0,0669	0	33,45
33034A07010153	1,8056	0,2382	0,0568	0,125	1,3856	345,04



Estado del documento

Original

Página 169 de 410

Dirección electrónica de validación CSV

<https://consultaCVS.asturias.es>

Código Seguro de Verificación (CSV)

15250363771023056621



Gobierno del Principado de Asturias
CONSEJERÍA DE MEDIO RURAL Y POLÍTICA AGRARIA

Referencia Catastral	Sup. Afectada por el fuego (ha)					Ayuda (€)
	Total	G1	G2	G3	G4	
33034A07010328	1,9284	0,0546	0,0681	1,4636	0,3421	862,66
33034A07010336	0,3042	0	0,136	0,133	0,0352	229,7
33034A07010338	1,0034	0,1118	0,0248	0,4851	0,3817	372,93
33034A07010339	0,441	0,0272	0,0274	0,2328	0,1536	173,76
33034A07010340	0,7806	0,15	0	0,1586	0,472	214,3
33034A07010341	0,5566	0,0597	0,071	0,2004	0,2255	239,13
33034A07010342	0,025	0	0	0	0,025	0
33034A07011068	0,0725	0	0	0,0725	0	36,25
33034A07011153	0,7155	0	0	0,0245	0,691	12,25
33034A07011166	0,0746	0	0,0184	0,0562	0	50,18
33034A07011338	0,0196	0,006	0	0	0,0136	5,4
33034A07011339	0,3331	0	0,0053	0,2623	0,0655	137,51
33034A07012153	0,1939	0,0418	0	0,0933	0,0588	84,27
33034A07012166	0,1803	0	0,1401	0,0402	0	188,22
33034A07012339	1,1061	0,0839	0,03	0,6766	0,3156	449,81
33034A07013166	0,0985	0,036	0,0625	0	0	107,4
33034A07014166	0,3048	0	0,1339	0,1709	0	246,13
33034A07100001	0,0091	0,0091	0	0	0	8,19
33034A07100002	0,0136	0,0136	0	0	0	12,24
33034A07100003	0,0157	0,0157	0	0	0	14,13
33034A07100004	0,0164	0,0164	0	0	0	14,76
33034A07100005	0,0187	0,0187	0	0	0	16,83
33034A07100006	0,0168	0,0168	0	0	0	15,12
33034A07100007	0,0173	0,0173	0	0	0	15,57
33034A07100008	0,0162	0,0162	0	0	0	14,58
33034A07100009	0,0245	0,0245	0	0	0	22,05
33034A07100010	0,0239	0,0239	0	0	0	21,51
33034A07100011	0,0162	0,0162	0	0	0	14,58
33034A07100012	0,0421	0,0039	0	0,0066	0,0316	6,81
33034A07100013	1,4963	0,693	0,0838	0,0184	0,7011	733,46
33034A07100014	0,247	0,0038	0	0	0,2432	3,42
33034A07100015	0,1765	0,0174	0,1113	0,0406	0,0072	169,52
33034A07100016	2,9701	0,3937	1,4422	0,3433	0,7909	2256,62
33034A07100017	2,5469	1,1215	0,5477	0,6667	0,211	1999,94
33034A07100018	0,3374	0	0,0974	0,2191	0,0209	226,43
33034A07100019	0,2453	0,1927	0,0464	0	0,0062	229,11
33034A07100020	1,0712	0,7117	0,1946	0,1245	0,0404	936,3
33034A07100021	2,0725	0	0	0	2,0725	0
33034A07100022	0,7007	0	0	0	0,7007	0
33034A07100023	0,291	0,1723	0,091	0	0,0277	264,27



Estado del documento

Original

Página 170 de 410

Dirección electrónica de validación CSV

<https://consultaCVS.asturias.es>

Código Seguro de Verificación (CSV)

15250363771023056621



Gobierno del Principado de Asturias
CONSEJERÍA DE MEDIO RURAL Y POLÍTICA AGRARIA

Referencia Catastral	Sup. Afectada por el fuego (ha)					Ayuda (€)
	Total	G1	G2	G3	G4	
33034A07100024	0,1888	0,0772	0,0637	0,0138	0,0341	152,82
33034A07100025	18,7079	4,6748	2,639	6,7169	4,6772	10732,57
33034A07100026	0,5466	0,1579	0,1482	0,2234	0,0171	431,65
33034A07100027	0,015	0	0	0	0,015	0
33034A07100028	0,7362	0,4643	0,139	0,1029	0,03	636,12
33034A07100029	0,9596	0,2739	0,1148	0,5709	0	669,72
33034A07100030	0,0774	0	0,0106	0	0,0668	12,72
33034A07100031	0,3861	0	0,0066	0,3795	0	197,67
33034A07100032	0,4672	0,1566	0,0513	0,2593	0	332,15
33034A07100033	1,1414	0,0449	0,3872	0,6317	0,0776	820,9
33034A07100034	1,0412	0	0,1842	0,857	0	649,54
33034A07100035	1,6046	0,0026	1,1137	0,4103	0,078	1543,93
33034A07100036	0,4633	0,035	0,1656	0,2589	0,0038	359,67
33034A07100037	2,2732	0,1688	1,0364	0,4819	0,5861	1636,55
33034A07100038	0,1679	0,0175	0,0699	0,0805	0	139,88
33034A07100039	3,5771	0,352	0,3896	1,8295	1,006	1699,07
33034A07100064	0,1073	0,1011	0,0062	0	0	98,43
33034A07100065	0,5561	0,5561	0	0	0	500,49
33034A07100067	0,0042	0	0,0042	0	0	5,04
33034A07100068	0,0129	0,0051	0,0078	0	0	13,95
33034A07100070	0,088	0,0577	0,0262	0	0,0041	83,37
33034A07100071	0,3943	0,3943	0	0	0	354,87
33034A07100072	0,3864	0,3694	0	0,017	0	340,96
33034A07100075	0,2625	0,2625	0	0	0	236,25
33034A07100080	2,6272	2,6272	0	0	0	2364,48
33034A07100081	4,3375	4,2725	0	0,025	0,04	3857,75
33034A07100084	2,4279	2,4079	0,02	0	0	2191,11
33034A07100087	1,8675	1,8675	0	0	0	1680,75
33034A07100090	0,6408	0	0	0	0,6408	0
33034A07100093	1,3791	0	0	0	1,3791	0
33034A07100096	2,0458	1,8909	0,1049	0,0325	0,0175	1843,94
33034A07100099	0,5596	0,5596	0	0	0	503,64
33034A07100102	0,4942	0,4758	0	0	0,0184	428,22
33034A07100105	1,6361	1,6361	0	0	0	1472,49
33034A07100108	2,4026	2,4026	0	0	0	2162,34
33034A07100111	2,1049	2,0691	0,0358	0	0	1905,15
33034A07100114	1,9076	1,8566	0,051	0	0	1732,14
33034A07100117	0,5193	0,5193	0	0	0	467,37
33034A07100120	1,9445	1,9445	0	0	0	1750,05
33034A07100123	0,642	0,4177	0,1616	0	0,0627	569,85



Estado del documento

Original

Página 171 de 410

Dirección electrónica de validación CSV

<https://consultaCVS.asturias.es>

Código Seguro de Verificación (CSV)

15250363771023056621



Gobierno del Principado de Asturias
CONSEJERÍA DE MEDIO RURAL Y POLÍTICA AGRARIA

Referencia Catastral	Sup. Afectada por el fuego (ha)					Ayuda (€)
	Total	G1	G2	G3	G4	
33034A07100126	1,1493	0,202	0,2805	0,2953	0,3715	666,05
33034A07100129	0,0565	0,0091	0,0256	0,01	0,0118	43,91
33034A07100130	0,4721	0,1488	0,0453	0,2184	0,0596	297,48
33034A07100142	0,0015	0	0	0	0,0015	0
33034A07100187	0,0767	0	0	0,0243	0,0524	12,15
33034A07100188	0,289	0,0347	0	0,0588	0,1955	60,63
33034A07100191	0,2872	0,0026	0,0762	0,0856	0,1228	136,58
33034A07100192	0,6457	0,1916	0,446	0	0,0081	707,64
33034A07100193	0,5219	0,5219	0	0	0	469,71
33034A07100194	0,397	0,3774	0	0,0029	0,0167	341,11
33034A07100196	0,0452	0	0	0,0033	0,0419	1,65
33034A07100197	0,1617	0,0283	0,003	0,0222	0,1082	40,17
33034A07100203	0,149	0,149	0	0	0	134,1
33034A07100204	0,0395	0,0231	0	0	0,0164	20,79
33034A07100207	0,0686	0,0686	0	0	0	61,74
33034A07100208	0,0385	0,0385	0	0	0	34,65
33034A07100213	0,0247	0,0128	0,0119	0	0	25,8
33034A07100214	0,0573	0,0573	0	0	0	51,57
33034A07100215	0,1304	0,0714	0,0278	0	0,0312	97,62
33034A07100216	0,4103	0,4103	0	0	0	369,27
33034A07100217	0,6747	0,542	0,0504	0	0,0823	548,28
33034A07100218	0,7754	0,7754	0	0	0	697,86
33034A07100219	0,3987	0,3987	0	0	0	358,83
33034A07100226	0,0209	0,0209	0	0	0	18,81
33034A07100319	0,0031	0	0,0031	0	0	3,72
33034A07100320	0,0009	0	0,0009	0	0	1,08
33034A07100321	0,0013	0	0,0013	0	0	1,56
33034A07100322	0,002	0	0	0,002	0	1
33034A07100324	0,0006	0	0	0,0006	0	0,3
33034A07100325	0,0004	0	0	0,0004	0	0,2
33034A07100326	0,001	0	0	0,001	0	0,5
33034A07100327	0,0036	0	0	0,0036	0	1,8
33034A07100328	0,1078	0	0,0393	0,0441	0,0244	69,21
33034A07100329	0,1259	0	0,0263	0,0996	0	81,36
33034A07100330	0,0186	0	0,0029	0,0157	0	11,33
33034A07100331	0,004	0	0,004	0	0	4,8
33034A07100332	0,0059	0	0,0059	0	0	7,08
33034A07100333	0,2118	0	0,1063	0,0088	0,0967	131,96
33034A07100334	0,0678	0	0,0188	0,0354	0,0136	40,26
33034A07100337	0,0265	0	0	0	0,0265	0



Estado del documento

Original

Página 172 de 410

Dirección electrónica de validación CSV

<https://consultaCVS.asturias.es>

Código Seguro de Verificación (CSV)

15250363771023056621



Gobierno del Principado de Asturias
CONSEJERÍA DE MEDIO RURAL Y POLÍTICA AGRARIA

Referencia Catastral	Sup. Afectada por el fuego (ha)					Ayuda (€)
	Total	G1	G2	G3	G4	
33034A07100338	0,0528	0	0	0	0,0528	0
33034A07100339	0,1634	0,0289	0,0199	0	0,1146	49,89
33034A07100340	0,2654	0,1933	0,0405	0	0,0316	222,57
33034A07100341	0,3397	0	0,0813	0,0982	0,1602	146,66
33034A07100342	0,185	0	0,0233	0,0918	0,0699	73,86
33034A07100343	0,5265	0,0264	0,0026	0	0,4975	26,88
33034A07100344	0,6434	0,0461	0,0937	0,0201	0,4835	163,98
33034A07100345	0,4352	0	0	0,1593	0,2759	79,65
33034A07100346	0,0936	0,0043	0	0,0512	0,0381	29,47
33034A07100347	0,1013	0,0469	0	0,0162	0,0382	50,31
33034A07100349	0,0695	0	0,0695	0	0	83,4
33034A07100351	0,0053	0	0,0053	0	0	6,36
33034A07100352	0,216	0,0259	0,1901	0	0	251,43
33034A07100353	0,0548	0	0,0185	0,0363	0	40,35
33034A07100354	0,0432	0	0,0198	0,0234	0	35,46
33034A07100355	0,2605	0	0,0509	0,1891	0,0205	155,63
33034A07100356	0,5664	0	0,098	0,4609	0,0075	348,05
33034A07100357	0,2549	0	0,0318	0,2231	0	149,71
33034A07100358	0,1482	0,0085	0,0811	0,0586	0	134,27
33034A07100359	0,2564	0	0,0492	0,2072	0	162,64
33034A07100360	0,0757	0	0	0,0757	0	37,85
33034A07100361	0,1057	0	0,0898	0,0159	0	115,71
33034A07100362	0,0205	0	0,0205	0	0	24,6
33034A07100363	0,0028	0	0,0028	0	0	3,36
33034A07100368	0,0409	0	0,0409	0	0	49,08
33034A07100369	0,0134	0	0,0134	0	0	16,08
33034A07100370	0,1472	0	0,0052	0,142	0	77,24
33034A07100372	0,0291	0	0,0218	0,0073	0	29,81
33034A07100373	0,068	0	0,068	0	0	81,6
33034A07100374	0,0477	0	0,02	0,0277	0	37,85
33034A07100375	0,0195	0	0,0195	0	0	23,4
33034A07100376	0,1822	0	0,0333	0,1489	0	114,41
33034A07100377	0,1731	0,0312	0,1419	0	0	198,36
33034A07100378	0,064	0	0,0133	0,0507	0	41,31
33034A07100379	0,0331	0	0	0,0331	0	16,55
33034A07100380	0,2421	0,0216	0,0225	0,0937	0,1043	93,29
33034A07100381	0,3708	0	0,0029	0,2635	0,1044	135,23
33034A07100382	0,3504	0	0,0656	0,078	0,2068	117,72
33034A07100383	0,4583	0,0576	0,0204	0,069	0,3113	110,82
33034A07100384	0,1273	0	0	0,0414	0,0859	20,7



Estado del documento

Original

Página 173 de 410

Dirección electrónica de validación CSV

<https://consultaCVS.asturias.es>

Código Seguro de Verificación (CSV)

15250363771023056621



Referencia Catastral	Sup. Afectada por el fuego (ha)					Ayuda (€)
	Total	G1	G2	G3	G4	
33034A07100385	0,1754	0	0	0,1107	0,0647	55,35
33034A07100386	2,8813	1,0509	0,0634	0,8417	0,9253	1442,74
33034A07100387	0,2364	0,1753	0,0121	0	0,049	172,29
33034A07100388	0,287	0,287	0	0	0	258,3
33034A07100389	1,7002	0,6438	0	0,1802	0,8762	669,52
33034A07100390	1,1647	0,6162	0	0,1591	0,3894	634,13
33034A07100391	0,1644	0,1644	0	0	0	147,96
33034A07100392	0,1824	0	0	0,0129	0,1695	6,45
33034A07100393	0,0018	0	0	0	0,0018	0
33034A07100407	0,0485	0	0	0,04	0,0085	20
33034A07100408	0,0721	0	0	0,0721	0	36,05
33034A07100409	0,0451	0	0	0	0,0451	0
33034A07100410	0,0382	0	0	0	0,0382	0
33034A07100411	0,0233	0	0	0	0,0233	0
33034A07100412	0,0037	0	0	0	0,0037	0
33034A07100421	0,0013	0	0	0,0013	0	0,65
33034A07100422	0,2249	0	0,0088	0,0322	0,1839	26,66
33034A07100423	0,1079	0	0,0529	0,0184	0,0366	72,68
33034A07100424	0,0376	0	0,0322	0,0054	0	41,34
33034A07100425	0,1564	0	0,0416	0,1148	0	107,32
33034A07100426	0,0598	0	0,0544	0,0054	0	67,98
33034A07100427	0,0087	0	0	0,0087	0	4,35
33034A07100428	0,0031	0	0,0027	0,0004	0	3,44
33034A07100429	0,0078	0	0,0036	0,0042	0	6,42
33034A07100435	0,0062	0	0	0,0062	0	3,1
33034A07100436	0,0003	0	0	0,0003	0	0,15
33034A07100461	0,0009	0	0	0	0,0009	0
33034A07100462	0,0168	0	0	0	0,0168	0
33034A07100482	0,0914	0	0,0379	0	0,0535	45,48
33034A07100483	0,0297	0	0,0093	0,0029	0,0175	12,61
33034A07100484	0,0155	0	0	0,0155	0	7,75
33034A07100489	0,038	0	0	0,038	0	19
33034A07100490	0,0327	0,0038	0	0	0,0289	3,42
33034A07100491	0,325	0	0,0107	0,1066	0,2077	66,14
33034A07100492	0,0003	0	0	0	0,0003	0
33034A07100493	0,0307	0	0	0	0,0307	0
33034A07100495	0,0248	0,0068	0	0	0,018	6,12
33034A07100496	0,0355	0,0297	0	0	0,0058	26,73
33034A07100497	0,0154	0,0066	0,0031	0	0,0057	9,66
33034A07100498	0,0172	0,0026	0,0029	0	0,0117	5,82



Gobierno del Principado de Asturias
CONSEJERÍA DE MEDIO RURAL Y POLÍTICA AGRARIA

Referencia Catastral	Sup. Afectada por el fuego (ha)					Ayuda (€)
	Total	G1	G2	G3	G4	
33034A07100502	0,0043	0	0	0	0,0043	0
33034A07100503	0,0814	0,0128	0,0085	0	0,0601	21,72
33034A07100504	0,4122	0,0195	0	0,2567	0,136	145,9
33034A07100505	0,6904	0,0155	0,0148	0,3517	0,3084	207,56
33034A07100506	0,1757	0,0224	0,0112	0,1421	0	104,65
33034A07100507	0,1361	0,0468	0,0124	0,0116	0,0653	62,8
33034A07100508	0,0411	0,0074	0	0,0337	0	23,51
33034A07100509	0,1728	0,0054	0,0109	0,1485	0,008	92,19
33034A07100510	0,5022	0,0247	0,0354	0,2738	0,1683	201,61
33034A07100511	0,7411	0,4489	0,1722	0,0885	0,0315	654,9
33034A07100512	0,1975	0	0,0479	0,1179	0,0317	116,43
33034A07100513	0,4617	0,0225	0	0,2537	0,1855	147,1
33034A07100514	0,0831	0	0	0,0575	0,0256	28,75
33034A07100515	0,0695	0	0	0,0105	0,059	5,25
33034A07100516	0,1119	0,0221	0,0215	0	0,0683	45,69
33034A07100517	0,1441	0,0213	0,0026	0	0,1202	22,29
33034A07100518	0,2829	0,0545	0,006	0	0,2224	56,25
33034A07100519	0,401	0,0372	0,0424	0,1463	0,1751	157,51
33034A07100520	0,2531	0,1045	0	0,0764	0,0722	132,25
33034A07100521	0,3573	0,0396	0,0718	0,045	0,2009	144,3
33034A07100522	0,3638	0,0611	0,039	0,0208	0,2429	112,19
33034A07100523	0,1136	0	0,0627	0,0151	0,0358	82,79
33034A07100524	0,2635	0	0,0173	0,205	0,0412	123,26
33034A07100525	0,0899	0,0162	0,0162	0,0372	0,0203	52,62
33034A07100526	0,1698	0,0761	0,036	0	0,0577	111,69
33034A07100527	0,2867	0	0	0,1597	0,127	79,85
33034A07100528	0,1995	0,0048	0,0346	0,119	0,0411	105,34
33034A07100529	0,404	0,0703	0,0993	0,1963	0,0381	280,58
33034A07100530	0,2606	0	0	0,0168	0,2438	8,4
33034A07100531	0,1489	0,0896	0	0,0041	0,0552	82,69
33034A07100532	0,3074	0,2908	0	0	0,0166	261,72
33034A07100533	1,0226	0,2584	0,0588	0,2483	0,4571	427,27
33034A07100534	0,6589	0,0042	0	0,3816	0,2731	194,58
33034A07100535	0,0687	0	0	0,0687	0	34,35
33034A07100536	0,177	0	0	0,1283	0,0487	64,15
33034A07100537	0,4784	0	0	0,4025	0,0759	201,25
33034A07100538	0,0892	0	0	0,0509	0,0383	25,45
33034A07100539	0,0759	0,0083	0	0	0,0676	7,47
33034A07100540	0,1211	0	0	0,1211	0	60,55
33034A07100541	0,086	0,0429	0	0,0241	0,019	50,66



Estado del documento

Original

Página 175 de 410

Dirección electrónica de validación CSV

<https://consultaCVS.asturias.es>

Código Seguro de Verificación (CSV)

15250363771023056621



Gobierno del Principado de Asturias
CONSEJERÍA DE MEDIO RURAL Y POLÍTICA AGRARIA

Referencia Catastral	Sup. Afectada por el fuego (ha)					Ayuda (€)
	Total	G1	G2	G3	G4	
33034A07100542	0,1253	0	0	0,1191	0,0062	59,55
33034A07100543	0,3223	0	0,0143	0,1647	0,1433	99,51
33034A07100544	0,3415	0,0275	0,0964	0,1326	0,085	206,73
33034A07100545	0,1463	0	0,0338	0,106	0,0065	93,56
33034A07100546	0,3265	0	0,0108	0,289	0,0267	157,46
33034A07100547	0,2911	0	0	0,021	0,2701	10,5
33034A07100548	0,08	0	0,0056	0,0181	0,0563	15,77
33034A07100549	0,1355	0,0128	0,039	0,024	0,0597	70,32
33034A07100551	1,6597	1,0009	0,3237	0,2157	0,1194	1397,1
33034A07100552	0,2603	0	0,011	0,0965	0,1528	61,45
33034A07100553	0,0825	0	0	0,068	0,0145	34
33034A07100554	0,059	0	0	0,0435	0,0155	21,75
33034A07100555	0,0836	0	0,0392	0,0352	0,0092	64,64
33034A07100556	0,4743	0	0,0051	0,2032	0,266	107,72
33034A07100557	2,5649	0,3612	0,1678	1,0462	0,9897	1049,54
33034A07100558	3,0287	1,0626	0,8707	0,7699	0,3255	2386,13
33034A07100559	0,2981	0,1914	0,0269	0,0798	0	244,44
33034A07100561	0,5786	0	0,1294	0,4492	0	379,88
33034A07100563	0,5034	0,0133	0,2058	0,2771	0,0072	397,48
33034A07100564	0,4924	0	0	0,4342	0,0582	217,1
33034A07100565	0,0571	0,0178	0	0,0345	0,0048	33,27
33034A07100566	0,0862	0	0	0,0026	0,0836	1,3
33034A07100567	0,0656	0	0,0083	0	0,0573	9,96
33034A07100568	0,8399	0,2857	0,164	0,1763	0,2139	542,08
33034A07100569	0,1713	0	0	0	0,1713	0
33034A07100570	0,0137	0	0	0	0,0137	0
33034A07100572	0,0095	0	0	0,0026	0,0069	1,3
33034A07100573	0,0417	0	0	0,0381	0,0036	19,05
33034A07100574	0,0706	0	0,0706	0	0	84,72
33034A07100575	0,0062	0	0,0062	0	0	7,44
33034A07100577	0,4161	0,2404	0	0,0041	0,1716	218,41
33034A07100578	0,363	0,0703	0,2129	0,0261	0,0537	331,8
33034A07100579	0,7298	0,1482	0	0,0884	0,4932	177,58
33034A07100580	4,02	1,0047	0,6085	1,2912	1,1156	2280,03
33034A07100581	0,0597	0	0	0	0,0597	0
33034A07100582	0,2206	0	0	0,0927	0,1279	46,35
33034A07100583	0,3557	0	0,0225	0,0633	0,2699	58,65
33034A07100584	1,6993	0,0368	0,2157	0,4893	0,9575	536,61
33034A07100585	1,0536	0,0187	0	0,4352	0,5997	234,43
33034A07100587	0,8164	0,1441	0,0159	0,6189	0,0375	458,22



Estado del documento

Original

Página 176 de 410

Dirección electrónica de validación CSV

<https://consultaCVS.asturias.es>

Código Seguro de Verificación (CSV)

15250363771023056621



Gobierno del Principado de Asturias
CONSEJERÍA DE MEDIO RURAL Y POLÍTICA AGRARIA

Referencia Catastral	Sup. Afectada por el fuego (ha)					Ayuda (€)
	Total	G1	G2	G3	G4	
33034A07100588	0,134	0	0	0,0838	0,0502	41,9
33034A07100589	0,1167	0	0	0,0902	0,0265	45,1
33034A07100590	0,0385	0	0	0,0385	0	19,25
33034A07100591	0,0562	0	0	0,0531	0,0031	26,55
33034A07100592	1,1913	0,6765	0,0107	0,0574	0,4467	650,39
33034A07100593	1,1589	0,1366	0,0759	0,429	0,5174	428,52
33034A07100594	0,7781	0	0	0,7701	0,008	385,05
33034A07100595	0,4021	0	0	0,3561	0,046	178,05
33034A07100596	0,4217	0	0	0,4148	0,0069	207,4
33034A07100597	0,1614	0	0	0,1614	0	80,7
33034A07100598	0,2175	0	0	0,2175	0	108,75
33034A07100599	0,5699	0,295	0,0424	0,0425	0,19	337,63
33034A07100600	0,1733	0	0,0309	0,1424	0	108,28
33034A07100601	0,0882	0	0,012	0,0762	0	52,5
33034A07100602	0,145	0	0	0,145	0	72,5
33034A07100603	0,4677	0,0764	0,0499	0,2688	0,0726	263,04
33034A07100604	13,9919	3,0669	1,2618	7,058	2,6052	7803,37
33034A07100619	0,0137	0	0	0	0,0137	0
33034A07110024	0,0213	0	0,0048	0	0,0165	5,76
33034A07110065	0,3476	0,3476	0	0	0	312,84
33034A07110192	0,7244	0,1159	0,2896	0,0069	0,312	455,28
33034A07110193	0,6118	0,6072	0	0	0,0046	546,48
33034A07110218	0,294	0,29	0	0	0,004	261
33034A07110348	0,0639	0,0086	0,0115	0	0,0438	21,54
33034A07110350	0,0486	0	0,0486	0	0	58,32
33034A07110494	0,0099	0,0029	0	0	0,007	2,61
33034A07110499	0,0135	0	0,0043	0	0,0092	5,16
33034A07110534	0,2149	0,0395	0	0,0225	0,1529	46,8
33034A07110564	0,0188	0,0118	0	0,007	0	14,12
33034A07110568	0,0709	0,0207	0,0089	0,0229	0,0184	40,76
33034A07110578	0,1544	0,0674	0	0	0,087	60,66
33034A07110580	1,5223	0,3779	0,0325	0,8054	0,3065	781,81
33034A07110582	0,0699	0,0359	0,034	0	0	73,11
33034A07110586	0,6334	0,0184	0,0937	0,3846	0,1367	321,3
33034A07110596	0,3966	0	0	0,3667	0,0299	183,35
33034A07110601	0,1439	0	0,0285	0,1154	0	91,9
33034A07110604	0,1544	0,0263	0	0,1253	0,0028	86,32
33034A07111348	0,1108	0,0137	0,0771	0,02	0	114,85
33034A07111434	0,0146	0	0	0,0146	0	7,3
33034A07111586	0,2451	0	0	0,2451	0	122,55



Estado del documento

Original

Página 177 de 410

Dirección electrónica de validación CSV

<https://consultaCVS.asturias.es>

Código Seguro de Verificación (CSV)

15250363771023056621



Gobierno del Principado de Asturias
CONSEJERÍA DE MEDIO RURAL Y POLÍTICA AGRARIA

Referencia Catastral	Sup. Afectada por el fuego (ha)					Ayuda (€)
	Total	G1	G2	G3	G4	
33034A07111596	0,0269	0,0269	0	0	0	24,21
33034A07400037	3,0359	0	0,7445	2,2914	0	2039,1
33034A07400038	1,2685	0,025	0,2631	0,9804	0	828,42
33034A07400039	0,9858	0	0,2554	0,7304	0	671,68
33034A07400040	0,2445	0,0171	0,2274	0	0	288,27
33034A07400041	0,247	0,0173	0,2224	0,0073	0	286,1
33034A07400042	0,3687	0,0994	0,1692	0,0862	0,0139	335,6
33034A07400046	2,7168	0,0175	0,4334	2,2659	0	1668,78
33034A07400047	1,4034	0,1196	0,1684	1,0184	0,097	818,92
33034A07400048	1,3274	0,071	0,02	0,764	0,4724	469,9
33034A07400049	2,6962	0	0,211	2,4852	0	1495,8
33034A07400054	0,0056	0	0	0	0,0056	0
33034A07400056	1,7343	1,6721	0	0	0,0622	1504,89
33034A07400057	0,5828	0,5014	0	0,0454	0,036	473,96
33034A07400058	5,3298	5,0877	0,0249	0,1933	0,0239	4705,46
33034A07400059	1,6502	0,8444	0,2953	0,5105	0	1369,57
33034A07400062	2,8272	0,1984	0,3588	2,2264	0,0436	1722,32
33034A07400063	1,7827	0,1548	0,4873	1,1406	0	1294,38
33034A07400064	1,1867	0,05	0,1754	0,9613	0	736,13
33034A07400065	1,4934	0,1649	0,3785	0,95	0	1077,61
33034A07400066	0,9076	0,0685	0,3319	0,5072	0	713,53
33034A07400067	0,2581	0,0243	0	0,2338	0	138,77
33034A07400069	1,2545	0,0813	0,4038	0,7694	0	942,43
33034A07400070	1,3882	0,0717	0,4182	0,8983	0	1015,52
33034A07400092	0,0078	0	0	0	0,0078	0
33034A07400094	0,0026	0	0	0	0,0026	0
33034A07400117	2,557	0,6091	1,032	0,8984	0,0175	2235,79
33034A07400118	2,1703	0,1181	0,8124	1,2398	0	1701,07
33034A07400119	2,5271	0	0,768	1,7166	0,0425	1779,9
33034A07400120	3,82	1,4838	0,909	1,1871	0,2401	3019,77
33034A07400121	0,9125	0,225	0,1297	0,476	0,0818	596,14
33034A07400122	0,921	0	0,297	0,624	0	668,4
33034A07400123	1,0962	0,2847	0,2581	0,2117	0,3417	671,8
33034A07400124	0,9422	0,0074	0,1863	0,7485	0	604,47
33034A07400125	1,149	0	0,4761	0,6072	0,0657	874,92
33034A07400126	0,601	0	0	0	0,601	0
33034A07400127	0,5645	0	0	0	0,5645	0
33034A07400128	0,3419	0,0335	0,02	0,033	0,2554	70,65
33034A07400129	0,4151	0	0,1286	0,0885	0,198	198,57
33034A07400130	0,1703	0,004	0,1151	0,0142	0,037	148,82



Estado del documento

Original

Página 178 de 410

Dirección electrónica de validación CSV

<https://consultaCVS.asturias.es>

Código Seguro de Verificación (CSV)

15250363771023056621



Gobierno del Principado de Asturias
CONSEJERÍA DE MEDIO RURAL Y POLÍTICA AGRARIA

Referencia Catastral	Sup. Afectada por el fuego (ha)					Ayuda (€)
	Total	G1	G2	G3	G4	
33034A07400131	0,0415	0	0,0143	0,0272	0	30,76
33034A07400134	2,1929	0	0,6434	1,5495	0	1546,83
33034A07400135	2,8771	0,025	0,4607	2,3914	0	1771,04
33034A07400136	2,365	0	0,4804	1,8846	0	1518,78
33034A07400173	0,1689	0	0	0,1319	0,037	65,95
33034A07400175	0,1083	0,0178	0,0296	0,0609	0	81,99
33034A07400176	0,1156	0,0086	0,0314	0,0756	0	83,22
33034A07400177	0,098	0	0	0,0684	0,0296	34,2
33034A07400178	0,1021	0,0036	0,0029	0,0741	0,0215	43,77
33034A07400179	0,079	0	0,0047	0,0633	0,011	37,29
33034A07400181	0,0921	0	0,0034	0,0348	0,0539	21,48
33034A07400182	0,0773	0	0,0178	0,0031	0,0564	22,91
33034A07400183	0,093	0	0,0027	0,0323	0,058	19,39
33034A07400184	0,0983	0,0083	0,0063	0,0486	0,0351	39,33
33034A07400185	0,0972	0,0052	0,0213	0,0574	0,0133	58,94
33034A07400186	0,1049	0,0068	0	0,0742	0,0239	43,22
33034A07400187	0,1114	0,018	0	0,0717	0,0217	52,05
33034A07400188	0,1121	0,0182	0	0,0939	0	63,33
33034A07400190	1,071	0,0207	0,2541	0,5773	0,2189	612,2
33034A07400193	0,6044	0,1044	0,0803	0,4197	0	400,17
33034A07400194	0,5545	0	0,2655	0,1053	0,1837	371,25
33034A07400195	0,3038	0	0,0667	0,2186	0,0185	189,34
33034A07400196	0,4918	0,0193	0,0102	0,3957	0,0666	227,46
33034A07400198	0,3523	0	0,0713	0,2776	0,0034	224,36
33034A07400199	0,6102	0	0,0589	0,5307	0,0206	336,03
33034A07400200	0,1047	0	0,0184	0,0863	0	65,23
33034A07400201	0,2166	0	0,0201	0,0712	0,1253	59,72
33034A07400202	0,669	0	0,0104	0,6586	0	341,78
33034A07400203	0,0948	0	0,0187	0,0761	0	60,49
33034A07400205	0,2726	0	0,0479	0,0823	0,1424	98,63
33034A07400206	0,5876	0	0,0142	0,5734	0	303,74
33034A07400208	0,3357	0	0,0447	0,1445	0,1465	125,89
33034A07400209	0,8642	0,017	0,1023	0,6459	0,099	461,01
33034A07400211	0,3661	0	0,0291	0,1611	0,1759	115,47
33034A07400212	1,1165	0,0604	0,1045	0,8152	0,1364	587,36
33034A07400213	0,5173	0	0,1801	0,1325	0,2047	282,37
33034A07400214	1,2452	0	0,2294	0,8091	0,2067	679,83
33034A07400215	0,6452	0	0,361	0,0669	0,2173	466,65
33034A07400216	0,7606	0	0,0735	0,4585	0,2286	317,45
33034A07400217	0,3335	0	0,3139	0	0,0196	376,68



Estado del documento

Original

Página 179 de 410

Dirección electrónica de validación CSV

<https://consultaCVS.asturias.es>

Código Seguro de Verificación (CSV)

15250363771023056621



Gobierno del Principado de Asturias
CONSEJERÍA DE MEDIO RURAL Y POLÍTICA AGRARIA

Referencia Catastral	Sup. Afectada por el fuego (ha)					Ayuda (€)
	Total	G1	G2	G3	G4	
33034A07400218	0,3955	0,0216	0,2149	0	0,159	277,32
33034A07400219	0,6185	0	0	0,509	0,1095	254,5
33034A07400220	0,5576	0	0,3379	0,1134	0,1063	462,18
33034A07400221	0,2254	0,0641	0,0588	0	0,1025	128,25
33034A07400222	0,4491	0	0	0,4189	0,0302	209,45
33034A07400223	0,5166	0	0,1813	0,1714	0,1639	303,26
33034A07400224	0,2165	0	0	0,1425	0,074	71,25
33034A07400225	0,6509	0	0,1938	0,0703	0,3868	267,71
33034A07400227	0,1289	0,012	0,0763	0	0,0406	102,36
33034A07400228	0,1826	0,0567	0,0856	0	0,0403	153,75
33034A07400229	1,1884	0	0	0	1,1884	0
33034A07400231	0,137	0	0	0	0,137	0
33034A07400232	0,2233	0	0	0	0,2233	0
33034A07400233	0,6861	0	0	0	0,6861	0
33034A07400234	0,916	0	0	0	0,916	0
33034A07400235	1,0621	0,0162	0,1776	0,5696	0,2987	512,5
33034A07400238	0,912	0,0462	0,1179	0,5861	0,1618	476,11
33034A07400240	0,7636	0	0	0,7636	0	381,8
33034A07400242	0,8824	0	0,0298	0,7952	0,0574	433,36
33034A07400244	0,5512	0,0524	0,0419	0,4569	0	325,89
33034A07400245	0,3362	0,0099	0,0283	0,244	0,054	164,87
33034A07400246	0,0836	0,0155	0,0086	0,0595	0	54,02
33034A07400247	0,441	0,0313	0,0608	0,269	0,0799	235,63
33034A07400248	0,0886	0,0064	0,0158	0,0664	0	57,92
33034A07400249	0,477	0	0,0074	0,2623	0,2073	140,03
33034A07400250	0,0667	0,0029	0	0,0638	0	34,51
33034A07400251	0,3995	0	0,0324	0,1562	0,2109	116,98
33034A07400252	0,0688	0	0	0,0688	0	34,4
33034A07400253	0,3694	0	0,0437	0,1012	0,2245	103,04
33034A07400254	0,0808	0,0085	0	0,0723	0	43,8
33034A07400255	0,448	0	0,1197	0,1113	0,217	199,29
33034A07400256	0,0807	0,0149	0	0,0658	0	46,31
33034A07400257	0,3347	0,0267	0,0926	0,1022	0,1132	186,25
33034A07400258	0,0805	0	0	0,0805	0	40,25
33034A07400259	0,3083	0,0034	0,0461	0,0916	0,1672	104,18
33034A07400260	0,0898	0	0	0,0859	0,0039	42,95
33034A07400261	0,2491	0,0179	0	0,1066	0,1246	69,41
33034A07400262	0,0994	0,028	0	0,0484	0,023	49,4
33034A07400263	0,2074	0	0,0474	0,0734	0,0866	93,58
33034A07400266	0,0003	0,0003	0	0	0	0,27



Estado del documento

Original

Página 180 de 410

Dirección electrónica de validación CSV

<https://consultaCVS.asturias.es>

Código Seguro de Verificación (CSV)

15250363771023056621



Gobierno del Principado de Asturias
CONSEJERÍA DE MEDIO RURAL Y POLÍTICA AGRARIA

Referencia Catastral	Sup. Afectada por el fuego (ha)					Ayuda (€)
	Total	G1	G2	G3	G4	
33034A07400267	0,046	0,0285	0	0,0175	0	34,4
33034A07400268	0,1296	0,051	0,008	0,0706	0	90,8
33034A07400269	0,3467	0,0316	0,0814	0,2337	0	242,97
33034A07400270	0,1451	0	0,0526	0,0322	0,0603	79,22
33034A07400271	0,2162	0	0	0,1345	0,0817	67,25
33034A07400272	0,0938	0	0	0,0938	0	46,9
33034A07400273	2,1574	0	0,0925	2,059	0,0059	1140,5
33034A07400274	0,1444	0,0536	0,023	0,0678	0	109,74
33034A07400275	0,1124	0,0181	0	0,0943	0	63,44
33034A07400277	0,0726	0	0,0281	0,0285	0,016	47,97
33034A07400278	0,0786	0	0	0,0268	0,0518	13,4
33034A07400280	0,0387	0	0	0,0303	0,0084	15,15
33034A07400281	0,2632	0	0	0	0,2632	0
33034A07400282	0,2852	0,0193	0,0381	0,0134	0,2144	69,79
33034A07400292	0,3332	0	0	0,3332	0	166,6
33034A07400293	0,0586	0	0	0,0586	0	29,3
33034A07400294	0,1702	0	0	0,1702	0	85,1
33034A07400295	0,3457	0,0349	0,2025	0,1019	0,0064	325,36
33034A07400296	0,2505	0,0848	0,0255	0,0125	0,1277	113,17
33034A07400297	0,3741	0,1025	0,0806	0,0654	0,1256	221,67
33034A07400298	0,4058	0,0084	0	0,2408	0,1566	127,96
33034A07400299	0,3238	0	0,0233	0,2273	0,0732	141,61
33034A07400300	0,0535	0	0,0064	0,0471	0	31,23
33034A07400302	0,0016	0	0	0,0016	0	0,8
33034A07400303	0,1136	0	0,023	0,0607	0,0299	57,95
33034A07400304	0,0012	0	0	0	0,0012	0
33034A07400305	0,2915	0	0,081	0,2105	0	202,45
33034A07400306	0,1584	0	0	0,1584	0	79,2
33034A07400307	0,8828	0	0,0377	0,8451	0	467,79
33034A07400308	0,0186	0	0	0,0186	0	9,3
33034A07400309	0,0679	0	0,0195	0,0235	0,0249	35,15
33034A07400310	0,1234	0	0	0,1234	0	61,7
33034A07400311	0,9097	0	0,1061	0,8036	0	529,12
33034A07400313	0,5417	0	0,1476	0,3941	0	374,17
33034A07400315	0,6638	0	0,0446	0,6192	0	363,12
33034A07400317	1,9781	0,6169	0,5516	0,7871	0,0225	1610,68
33034A07400319	1,8738	0,0552	0,801	1,0176	0	1519,68
33034A07400320	0,1382	0	0,0529	0,028	0,0573	77,48
33034A07400321	0,3215	0	0,0159	0,2856	0,02	161,88
33034A07400322	0,304	0,0177	0	0,2544	0,0319	143,13



Estado del documento

Original

Página 181 de 410

Dirección electrónica de validación CSV

<https://consultaCVS.asturias.es>

Código Seguro de Verificación (CSV)

15250363771023056621



Gobierno del Principado de Asturias
CONSEJERÍA DE MEDIO RURAL Y POLÍTICA AGRARIA

Referencia Catastral	Sup. Afectada por el fuego (ha)					Ayuda (€)
	Total	G1	G2	G3	G4	
33034A07400323	2,2537	0,0175	0,5441	1,6921	0	1514,72
33034A07400325	0,2902	0	0,0152	0,275	0	155,74
33034A07400337	0,0002	0	0,0002	0	0	0,24
33034A07400339	0,0749	0	0	0,0749	0	37,45
33034A07400341	0,0503	0	0	0,0503	0	25,15
33034A07400342	0,2214	0	0,033	0,1884	0	133,8
33034A07400343	0,3189	0	0,1263	0,1926	0	247,86
33034A07400344	0,2275	0	0,0281	0,0568	0,1426	62,12
33034A07400345	0,2233	0	0,0193	0,0998	0,1042	73,06
33034A07400346	0,4126	0	0,0108	0,4018	0	213,86
33034A07400348	0,0134	0,004	0	0,0094	0	8,3
33034A07400351	0,6309	0,0393	0,2744	0,3172	0	523,25
33034A07400352	1,9085	0,6277	0,3758	0,905	0	1468,39
33034A07400354	0,8583	0	0,0937	0,7646	0	494,74
33034A07400355	0,5086	0	0,1556	0,353	0	363,22
33034A07400359	0,2883	0	0,0795	0,2088	0	199,8
33034A07400363	0,3807	0	0,063	0,3177	0	234,45
33034A07400364	0,181	0,0025	0,0314	0,1471	0	113,48
33034A07400365	0,2007	0	0,013	0,1877	0	109,45
33034A07400366	0,3631	0	0,1599	0,2032	0	293,48
33034A07400367	0,0768	0	0	0,0768	0	38,4
33034A07400368	0,3417	0	0,0659	0,2758	0	216,98
33034A07400369	2,7596	0	0,2075	2,5521	0	1525,05
33034A07400370	1,013	0	0,083	0,93	0	564,6
33034A07400371	1,0746	0	0,4545	0,6201	0	855,45
33034A07400372	1,3713	0,0385	0,2694	1,0634	0	889,63
33034A07400373	1,2556	0,0059	0,4127	0,837	0	919,05
33034A07400374	1,5839	0,0298	0,705	0,8491	0	1297,37
33034A07400375	1,6282	0,0111	0,2441	1,373	0	989,41
33034A07400376	0,7607	0,0196	0,1756	0,5655	0	511,11
33034A07400377	1,1488	0,0418	0,1816	0,9254	0	718,24
33034A07400378	1,7327	0,1043	0,3712	1,2572	0	1167,91
33034A07400379	1,4336	0,4194	0,5739	0,4403	0	1286,29
33034A07400380	0,3243	0,0886	0,0572	0,1656	0,0129	231,18
33034A07400381	0,1546	0	0,061	0,0307	0,0629	88,55
33034A07400382	0,1358	0,0153	0,0417	0,034	0,0448	80,81
33034A07400383	0,3691	0,2012	0,1416	0,0221	0,0042	362,05
33034A07400384	0,3106	0,1785	0,029	0,0195	0,0836	205,2
33034A07400385	0,1693	0,0237	0,0449	0,0199	0,0808	85,16
33034A07400386	0,2013	0,0034	0	0	0,1979	3,06



Estado del documento

Original

Página 182 de 410

Dirección electrónica de validación CSV

<https://consultaCVS.asturias.es>

Código Seguro de Verificación (CSV)

15250363771023056621



Gobierno del Principado de Asturias
CONSEJERÍA DE MEDIO RURAL Y POLÍTICA AGRARIA

Referencia Catastral	Sup. Afectada por el fuego (ha)					Ayuda (€)
	Total	G1	G2	G3	G4	
33034A07400387	0,3257	0,2022	0,0529	0,0029	0,0677	246,91
33034A07400388	0,3442	0,2508	0,045	0,0029	0,0455	281,17
33034A07400389	0,3315	0,0042	0,0784	0	0,2489	97,86
33034A07400390	0,3165	0	0,0614	0,0673	0,1878	107,33
33034A07400391	0,381	0,3131	0	0,0097	0,0582	286,64
33034A07400392	0,3156	0,096	0	0,0994	0,1202	136,1
33034A07400393	0,2939	0,0199	0,085	0,1436	0,0454	191,71
33034A07400394	0,2878	0,0025	0,02	0,1774	0,0879	114,95
33034A07400395	0,3421	0,017	0	0,2818	0,0433	156,2
33034A07400396	0,3056	0,0153	0	0,2645	0,0258	146,02
33034A07400397	0,4193	0,0052	0,0225	0,2679	0,1237	165,63
33034A07400398	0,1148	0	0	0,1148	0	57,4
33034A07400399	0,2296	0,0051	0,0122	0,1609	0,0514	99,68
33034A07400400	0,22	0	0	0,2046	0,0154	102,3
33034A07400401	0,1957	0	0	0,1783	0,0174	89,15
33034A07400402	55,1032	24,6388	10,2642	1,2243	18,9759	35104,11
33034A07400403	13,6436	4,9463	8,0161	0,4157	0,2655	14278,84
33034A07400406	0,8163	0,1496	0,3324	0,3343	0	700,67
33034A07400407	0,7168	0	0,1218	0,595	0	443,66
33034A07400408	1,0321	0,0172	0,1021	0,9128	0	594,4
33034A07400409	0,6946	0	0,2233	0,4713	0	503,61
33034A07400410	0,6865	0	0,1776	0,5089	0	467,57
33034A07400411	0,7656	0	0,2419	0,521	0,0027	550,78
33034A07400412	0,4585	0,0042	0,0361	0,4034	0,0148	248,8
33034A07400413	0,8219	0,0472	0,069	0,6807	0,025	465,63
33034A07400414	0,7111	0,0179	0,2661	0,4271	0	548,98
33034A07400415	0,7735	0,0539	0,249	0,4706	0	582,61
33034A07400416	0,753	0,033	0,1381	0,5819	0	486,37
33034A07400417	0,6242	0,0139	0,0677	0,5426	0	365,05
33034A07400418	0,3076	0,0379	0,1967	0,073	0	306,65
33034A07400419	0,3096	0	0,1389	0,1682	0,0025	250,78
33034A07400420	0,3125	0	0,1402	0,1723	0	254,39
33034A07400421	0,3422	0,0271	0,0395	0,2756	0	209,59
33034A07400586	0,1189	0	0,0172	0,0461	0,0556	43,69
33034A07400598	4,542	0,6794	1,7669	1,9535	0,1422	3708,49
33034A07410068	1,2419	0	0,1291	1,1128	0	711,32
33034A07410180	0,0502	0	0,0052	0,0376	0,0074	25,04
33034A07410241	0,0337	0	0,0056	0,0119	0,0162	12,67
33034A07410310	0,0739	0	0,0278	0,0461	0	56,41
33034A07410353	0,2432	0	0,0308	0,2124	0	143,16



Estado del documento

Original

Página 183 de 410

Dirección electrónica de validación CSV

<https://consultaCVS.asturias.es>

Código Seguro de Verificación (CSV)

15250363771023056621



Gobierno del Principado de Asturias
CONSEJERÍA DE MEDIO RURAL Y POLÍTICA AGRARIA

Referencia Catastral	Sup. Afectada por el fuego (ha)					Ayuda (€)
	Total	G1	G2	G3	G4	
33034A07411068	0,6928	0	0,0645	0,6283	0	391,55
33034A07411180	0,0344	0	0,0039	0,0239	0,0066	16,63
33034A07411241	0,0944	0,0034	0,0191	0,027	0,0449	39,48
33034A07411310	0,1799	0	0,0666	0,1133	0	136,57
33034A07411353	0,2577	0	0,0369	0,2208	0	154,68
33034A08700321	0,0109	0	0	0,0032	0,0077	1,6
33034A08700436	0,0108	0	0	0	0,0108	0
33034A08700438	0,0544	0,0264	0	0	0,028	23,76
33034A08700440	0,1345	0	0	0	0,1345	0
33034A08700443	0,5591	0	0,0199	0,5392	0	293,48
33034A08700444	0,2395	0,0949	0,0693	0,0753	0	206,22
33034A08700445	0,4127	0,0094	0,1189	0,2844	0	293,34
33034A08700461	22,7577	9,1008	1,6524	1,1766	10,8279	10761,9
33034A08700463	4,8743	0	0	0	4,8743	0
33034A08700464	1,4967	0	0	0	1,4967	0
33034A08700475	26,1084	12,7135	0,9809	1,6946	10,7194	13466,53
33034A08700476	0,9933	0,8417	0,1317	0	0,0199	915,57
33034A08700477	1,1881	0,5646	0,0179	0	0,6056	529,62
33034A08700480	0,1441	0,1441	0	0	0	129,69
33034A08700489	27,5409	1,5847	0,2197	0	25,7365	1689,87
33034A08700497	0,03	0	0	0	0,03	0
33034A08700501	0,6869	0	0	0	0,6869	0
33034A08710320	0,0076	0	0	0	0,0076	0
33034A08711489	0,2588	0,1276	0	0	0,1312	114,84
33034A09000640	0,0261	0,0115	0	0,0146	0	17,65
33034A09000658	0,0016	0,0016	0	0	0	1,44
33034A09000659	0,0102	0	0	0,0102	0	5,1
33034A09000660	0,0223	0	0	0,0223	0	11,15
33034A09000661	0,0289	0	0	0,0289	0	14,45
33034A09000662	0,031	0	0	0,004	0,027	2
33034A09000663	0,03	0	0	0,014	0,016	7
33034A09000664	0,0212	0	0	0,0034	0,0178	1,7
33034A09000665	0,0142	0	0,0101	0	0,0041	12,12
33034A09000666	0,0104	0	0,0104	0	0	12,48
33034A09000667	0,0059	0	0	0	0,0059	0
33034A09000668	0,0024	0	0	0	0,0024	0
33034A09000669	0,0002	0,0002	0	0	0	0,18
33034A11400001	0,5392	0	0,02	0,4513	0,0679	249,65
33034A11400002	0,0602	0	0	0,0049	0,0553	2,45
33034A11400003	0,1862	0,0084	0	0,0164	0,1614	15,76



Estado del documento

Original

Página 184 de 410

Dirección electrónica de validación CSV

<https://consultaCVS.asturias.es>

Código Seguro de Verificación (CSV)

15250363771023056621



Gobierno del Principado de Asturias
CONSEJERÍA DE MEDIO RURAL Y POLÍTICA AGRARIA

Referencia Catastral	Sup. Afectada por el fuego (ha)					Ayuda (€)
	Total	G1	G2	G3	G4	
33034A11400004	0,0825	0	0	0,0391	0,0434	19,55
33034A11400005	0,044	0	0	0,0072	0,0368	3,6
33034A11400006	0,5362	0,3098	0	0,1479	0,0785	352,77
33034A11400007	0,1801	0	0	0,1801	0	90,05
33034A11400009	0,0056	0	0	0	0,0056	0
33034A11400014	0,1383	0	0	0	0,1383	0
33034A11400015	0,9531	0,3609	0,02	0	0,5722	348,81
33034A11400016	1,0026	0,067	0	0	0,9356	60,3
33034A11400017	0,5076	0	0	0	0,5076	0
33034A11400018	0,4586	0,0066	0	0,003	0,449	7,44
33034A11400019	2,1724	0,291	0,2282	0,9769	0,6763	1024,19
33034A11400020	0,0484	0,0168	0,0057	0	0,0259	21,96
33034A11400021	1,0466	0,0318	0,2308	0,1437	0,6403	377,43
33034A11400022	1,8632	0,5071	0,2912	0,2511	0,8138	931,38
33034A11400023	0,2326	0,0097	0	0	0,2229	8,73
33034A11400024	0,1741	0	0	0	0,1741	0
33034A11400025	0,1895	0	0,0047	0,0102	0,1746	10,74
33034A11400026	0,1167	0,0142	0	0,0648	0,0377	45,18
33034A11400027	0,6152	0,0465	0,1868	0,2286	0,1533	380,31
33034A11400028	0,5301	0,0667	0,1702	0,0366	0,2566	282,57
33034A11400030	0,182	0,06	0,0588	0	0,0632	124,56
33034A11400033	0,0005	0	0	0	0,0005	0
33034A11400034	0,0284	0	0,0119	0,004	0,0125	16,28
33034A11400035	1,5668	0,0088	0,01	1,2545	0,2935	647,17
33034A11400036	0,2588	0	0,0058	0,1484	0,1046	81,16
33034A11400037	2,6453	0,1862	0,9579	1,0719	0,4293	1853,01
33034A11400038	2,2099	1,5411	0,2517	0,1839	0,2332	1780,98
33034A11400039	0,1019	0	0	0	0,1019	0
33034A11400040	0,1281	0	0,0106	0,008	0,1095	16,72
33034A11400041	1,3277	0,0079	0,0936	1,0762	0,15	657,53
33034A11400043	0,0282	0	0,0071	0,0211	0	19,07
33034A11400044	0,0004	0	0	0	0,0004	0
33034A11400048	0,0539	0	0,0173	0	0,0366	20,76
33034A11400050	0,1353	0	0,0561	0,0792	0	106,92
33034A11400057	0,0614	0	0,0322	0,0292	0	53,24
33034A11400075	0,079	0	0	0	0,079	0
33034A11400076	0,0916	0	0,0103	0	0,0813	12,36
33034A11400089	0,0903	0	0	0,0314	0,0589	15,7
33034A11400090	0,1972	0	0,0782	0,1037	0,0153	145,69
33034A11400091	0,013	0	0	0	0,013	0



Gobierno del Principado de Asturias
CONSEJERÍA DE MEDIO RURAL Y POLÍTICA AGRARIA

Referencia Catastral	Sup. Afectada por el fuego (ha)					Ayuda (€)
	Total	G1	G2	G3	G4	
33034A11400094	1,0217	0	0,4541	0,5473	0,0203	818,57
33034A11400095	0,0055	0	0,0055	0	0	6,6
33034A11400096	0,0336	0	0,0336	0	0	40,32
33034A11400097	0,0498	0	0,0498	0	0	59,76
33034A11400100	0,0006	0,0006	0	0	0	0,54
33034A11400102	0,367	0,0409	0,0543	0,1001	0,1717	152,02
33034A11400110	0,0303	0	0	0	0,0303	0
33034A11400111	0,086	0	0	0	0,086	0
33034A11400118	0,0161	0	0	0	0,0161	0
33034A11400119	0,0143	0	0	0	0,0143	0
33034A11400122	0,0726	0	0	0	0,0726	0
33034A11400123	0,2264	0	0,032	0,0326	0,1618	54,7
33034A11400125	0,0634	0	0	0,0387	0,0247	19,35
33034A11400126	0,7249	0	0,0433	0,6816	0	392,76
33034A11400127	0,16	0	0	0,0283	0,1317	14,15
33034A11400129	0,1824	0	0,0215	0,13	0,0309	90,8
33034A11400130	0,229	0	0,0795	0,0619	0,0876	126,35
33034A11400131	0,302	0	0	0,302	0	151
33034A11400132	0,1816	0	0,0635	0,1181	0	135,25
33034A11400133	0,2743	0,057	0,0458	0,1715	0	192,01
33034A11400134	0,4628	0,0337	0,2119	0,2172	0	393,21
33034A11400135	0,0619	0,0121	0,0057	0	0,0441	17,73
33034A11400136	0,3434	0,1377	0,0354	0,1012	0,0691	217,01
33034A11400137	0,0283	0,0045	0,0134	0,0067	0,0037	23,48
33034A11400141	0,0156	0	0	0,0156	0	7,8
33034A11400143	0,0422	0	0	0,0092	0,033	4,6
33034A11400144	0,1709	0	0,0107	0,1602	0	92,94
33034A11400145	0,2515	0	0,1058	0,0066	0,1391	130,26
33034A11400146	0,0005	0,0005	0	0	0	0,45
33034A11400149	0,0435	0,0435	0	0	0	39,15
33034A11400151	0,2607	0	0,0307	0,0867	0,1433	80,19
33034A11400152	0,2268	0	0,148	0,0086	0,0702	181,9
33034A11400153	0,0821	0	0	0,003	0,0791	1,5
33034A11400154	0,2698	0	0,0165	0,0407	0,2126	40,15
33034A11400155	3,2744	0	0,186	2,279	0,8094	1362,7
33034A11400156	2,7525	0,0679	0,4078	0,2467	2,0301	673,82
33034A11400157	0,4422	0,0135	0,2681	0,0322	0,1284	349,97
33034A11400158	3,5423	0,039	1,4177	1,2907	0,7949	2381,69
33034A11400159	1,6734	0	0,1338	1,1627	0,3769	741,91
33034A11400160	0,1259	0	0,0597	0,005	0,0612	74,14



Estado del documento

Original

Página 186 de 410

Dirección electrónica de validación CSV

<https://consultaCVS.asturias.es>

Código Seguro de Verificación (CSV)

15250363771023056621



Gobierno del Principado de Asturias
CONSEJERÍA DE MEDIO RURAL Y POLÍTICA AGRARIA

Referencia Catastral	Sup. Afectada por el fuego (ha)					Ayuda (€)
	Total	G1	G2	G3	G4	
33034A11400161	0,7202	0,03	0,1721	0,2681	0,25	367,57
33034A11400162	4,3854	0,5504	1,1596	1,9204	0,755	2847,08
33034A11400163	0,5628	0,057	0,1177	0,3531	0,035	369,09
33034A11400164	0,6814	0,0228	0,0724	0,2246	0,3616	219,7
33034A11400165	2,2349	0,3021	0,6985	0,4286	0,8057	1324,39
33034A11400166	0,5697	0,0699	0,0467	0,1588	0,2943	198,35
33034A11400167	0,8791	0,0384	0,0175	0,1426	0,6806	126,86
33034A11400168	2,0431	0,089	0,1094	0,1859	1,6588	304,33
33034A11400169	1,7488	0,0193	0,2513	0,6316	0,8466	634,73
33034A11400170	0,8874	0,2723	0,2807	0,2212	0,1132	692,51
33034A11400171	0,1623	0,0571	0,0305	0,0372	0,0375	106,59
33034A11400172	1,1347	0	0,0729	1,0418	0,02	608,38
33034A11400176	0,0155	0	0,0155	0	0	18,6
33034A11400177	0,1303	0,0062	0,0406	0,0306	0,0529	69,6
33034A11400178	1,9696	0,1955	0,7142	1,0599	0	1562,94
33034A11400179	0,2619	0,1763	0,0697	0,0159	0	250,26
33034A11400180	0,8678	0,4899	0,1547	0,0529	0,1703	653
33034A11400182	0,0373	0	0	0	0,0373	0
33034A11400183	0,0568	0,0169	0,0191	0	0,0208	38,13
33034A11400184	0,6879	0,0324	0,0199	0,2126	0,423	159,34
33034A11400185	0,0965	0	0	0,065	0,0315	32,5
33034A11400186	0,192	0,0709	0,0322	0,0467	0,0422	125,8
33034A11400187	0,1553	0,1003	0,0101	0	0,0449	102,39
33034A11400188	0,0952	0	0,057	0,0382	0	87,5
33034A11400190	2,6511	0,0607	0,895	1,5131	0,1823	1885,18
33034A11400191	0,3056	0	0,0173	0,2883	0	164,91
33034A11400192	0,7306	0,0091	0,1806	0,5409	0	495,36
33034A11400193	1,0217	0,005	0,0626	0,9541	0	556,67
33034A11400194	1,2468	0,67	0,3834	0,1572	0,0362	1141,68
33034A11400196	2,8006	0,3221	0,3094	1,9668	0,2023	1644,57
33034A11400197	0,1071	0,0082	0,035	0,0639	0	81,33
33034A11400198	1,7102	0	0,0846	0,2067	1,4189	204,87
33034A11400199	0,0712	0	0	0,0712	0	35,6
33034A11400200	2,1371	0	0,0328	1,8996	0,2047	989,16
33034A11400201	1,2352	0	0	1,2352	0	617,6
33034A11400202	4,069	0	0	3,9521	0,1169	1976,05
33034A11400203	0,012	0	0	0,012	0	6
33034A11400204	6,3307	0	0,4383	5,3368	0,5556	3194,36
33034A11400214	0,9548	0	0,3755	0,5793	0	740,25
33034A11400215	0,1507	0	0,0829	0,0678	0	133,38



Estado del documento

Original

Página 187 de 410

Dirección electrónica de validación CSV

<https://consultaCVS.asturias.es>

Código Seguro de Verificación (CSV)

15250363771023056621



Referencia Catastral	Sup. Afectada por el fuego (ha)					Ayuda (€)
	Total	G1	G2	G3	G4	
33034A11400216	0,134	0	0,0252	0,1088	0	84,64
33034A11400217	0,1802	0	0,1732	0,007	0	211,34
33034A11400218	0,5765	0	0,5432	0	0,0333	651,84
33034A11400219	0,4187	0	0,4187	0	0	502,44
33034A11400220	0,0027	0	0,0027	0	0	3,24
33034A11400221	0,1507	0	0	0,0575	0,0932	28,75
33034A11400222	0,0212	0	0,0212	0	0	25,44
33034A11400223	0,007	0	0,007	0	0	8,4
33034A11400224	0,0199	0	0,0163	0,0036	0	21,36
33034A11400227	0,0528	0	0,003	0	0,0498	3,6
33034A11400228	0,026	0	0,026	0	0	31,2
33034A11400229	0,1083	0	0,0553	0,053	0	92,86
33034A11400230	0,1996	0	0,1197	0,0799	0	183,59
33034A11400231	0,5319	0,0223	0,2585	0,2511	0	455,82
33034A11400232	0,2337	0,025	0,2087	0	0	272,94
33034A11400233	0,133	0,0792	0,0538	0	0	135,84
33034A11400234	0,2019	0,111	0,0909	0	0	208,98
33034A11400235	0,0409	0	0	0,0409	0	20,45
33034A11400236	0,4509	0,0443	0,2289	0,1353	0,0424	382,2
33034A11400237	0,4264	0	0,0581	0,3683	0	253,87
33034A11400238	0,1367	0	0	0,1367	0	68,35
33034A11400239	0,1682	0	0,0439	0,1243	0	114,83
33034A11400240	0,7301	0,4337	0,2786	0	0,0178	724,65
33034A11400241	0,1823	0,0472	0,0047	0	0,1304	48,12
33034A11400242	0,4	0,2561	0,1406	0	0,0033	399,21
33034A11400243	0,3357	0	0,0277	0,308	0	187,24
33034A11400244	0,1727	0	0,073	0,0997	0	137,45
33034A11400245	0,2403	0,0824	0,1547	0	0,0032	259,8
33034A11400246	0,2787	0,0899	0,1888	0	0	307,47
33034A11400247	0,5536	0,2031	0,3363	0	0,0142	586,35
33034A11400248	0,1837	0,1673	0	0	0,0164	150,57
33034A11400249	0,086	0,0326	0	0	0,0534	29,34
33034A11400250	0,2265	0,2265	0	0	0	203,85
33034A11400251	0,607	0,0558	0,3071	0,2441	0	540,79
33034A11400252	0,086	0,0206	0	0,0654	0	51,24
33034A11400255	0,3238	0,0179	0,2111	0,0948	0	316,83
33034A11400256	0,1772	0,0612	0,116	0	0	194,28
33034A11400257	0,4441	0,0319	0,3555	0,0567	0	483,66
33034A11400258	6,5267	0,7575	2,1462	2,9544	0,6686	4734,39
33034A11400261	2,6179	0,4506	0,473	0,0145	1,6798	980,39



Referencia Catastral	Sup. Afectada por el fuego (ha)					Ayuda (€)
	Total	G1	G2	G3	G4	
33034A11400274	1,1754	0,2645	0,1912	0,041	0,6787	487,99
33034A11400275	0,4356	0,0495	0,2639	0,0979	0,0243	410,18
33034A11400276	0,5915	0,2608	0,244	0,081	0,0057	568,02
33034A11400277	0,7427	0,6773	0,0559	0,0095	0	681,4
33034A11400278	0,1794	0,0204	0,159	0	0	209,16
33034A11400279	0,3476	0,1139	0,1266	0,0197	0,0874	264,28
33034A11400280	0,4662	0,0509	0,1423	0,273	0	353,07
33034A11400281	0,3476	0,0078	0,0106	0,3292	0	184,34
33034A11400282	0,6474	0	0,0656	0,5125	0,0693	334,97
33034A11400283	0,2955	0	0,0368	0,0063	0,2524	47,31
33034A11400284	0,5958	0,0168	0,2733	0,1278	0,1779	406,98
33034A11400285	0,5749	0,025	0,4046	0,1317	0,0136	573,87
33034A11400288	0,2165	0	0,0685	0	0,148	82,2
33034A11400289	0,4762	0,0374	0,2492	0,0492	0,1404	357,3
33034A11400290	0,1003	0	0,015	0,0048	0,0805	20,4
33034A11400291	0,0587	0	0	0,0587	0	29,35
33034A11400292	0,236	0	0,0888	0,1472	0	180,16
33034A11400294	0,4187	0	0,0778	0,0662	0,2747	126,46
33034A11400295	1,2534	0,0999	0,3646	0,2099	0,579	632,38
33034A11400296	0,3185	0,0065	0,1307	0,1553	0,026	240,34
33034A11400297	0,3241	0,046	0	0	0,2781	41,4
33034A11400298	0,2848	0	0	0	0,2848	0
33034A11400299	6,067	1,4339	0,076	0,0721	4,485	1417,76
33034A11400300	0,6673	0	0	0	0,6673	0
33034A11400301	0,4098	0	0	0	0,4098	0
33034A11400302	0,168	0,1351	0,0329	0	0	161,07
33034A11400303	0,396	0,3852	0,0108	0	0	359,64
33034A11400304	5,2833	1,66	1,3244	0,4324	1,8665	3299,48
33034A11400305	0,222	0,0644	0,0607	0,0969	0	179,25
33034A11400306	0,2281	0,0361	0,1341	0,0579	0	222,36
33034A11400307	1,0315	0,5814	0,126	0,1669	0,1572	757,91
33034A11400309	0,2504	0,0335	0,0175	0,0171	0,1823	59,7
33034A11400310	0,1488	0	0	0,0999	0,0489	49,95
33034A11410019	0,782	0	0,0286	0,2041	0,5493	136,37
33034A11410027	0,349	0,0623	0,068	0,0157	0,203	145,52
33034A11410034	0,0119	0	0,0074	0	0,0045	8,88
33034A11410042	0,031	0	0	0	0,031	0
33034A11410072	0,0269	0	0,0269	0	0	32,28
33034A11410084	0,0041	0	0,0041	0	0	4,92
33034A11410134	0,0287	0	0	0	0,0287	0



Gobierno del Principado de Asturias
CONSEJERÍA DE MEDIO RURAL Y POLÍTICA AGRARIA

Referencia Catastral	Sup. Afectada por el fuego (ha)					Ayuda (€)
	Total	G1	G2	G3	G4	
33034A11410189	0,0083	0	0,0025	0,0058	0	5,9
33034A11410195	0,1478	0,0526	0,0525	0,026	0,0167	123,34
33034A11410212	0,7294	0	0,2679	0,356	0,1055	499,48
33034A11410213	0,4855	0	0,226	0,2595	0	400,95
33034A11410214	0,0515	0	0	0,0515	0	25,75
33034A11410215	0,066	0	0	0,061	0,005	30,5
33034A11410218	0,266	0	0,0228	0,2432	0	148,96
33034A11410219	0,2982	0	0,083	0,1864	0,0288	192,8
33034A11410220	0,0341	0	0	0,0341	0	17,05
33034A11410255	0,3115	0,058	0,1249	0,1286	0	266,38
33034A11410296	0,5676	0,0052	0,1932	0,2642	0,105	368,62
33034A11410307	0,06	0	0	0,0496	0,0104	24,8
33034A11411042	0,0172	0	0	0	0,0172	0
33034A11411103	0,147	0,0467	0,0136	0	0,0867	58,35
33034A11411189	0,0636	0	0,0168	0,0122	0,0346	26,26
33034A11411195	0,3936	0,0784	0,117	0,1882	0,01	305,06
33034A11411212	0,5705	0	0,2848	0,251	0,0347	467,26
33034A11411213	0,2095	0	0,0568	0,1527	0	144,51
33034A11411253	0,6374	0,3865	0,1178	0,1064	0,0267	542,41
33034A11412212	0,0338	0	0	0,0338	0	16,9
33034A11500003	0,1312	0	0	0	0,1312	0
33034A11500005	0,0408	0	0	0	0,0408	0
33034A11500006	0,0174	0	0	0	0,0174	0
33034A11500007	0,0595	0	0	0	0,0595	0
33034A11500009	0,1271	0	0	0	0,1271	0
33034A11500010	0,0781	0	0	0	0,0781	0
33034A11500011	0,0735	0,0332	0	0	0,0403	29,88
33034A11500012	0,0026	0	0	0,0026	0	1,3
33034A11500013	0,123	0,014	0	0	0,109	12,6
33034A11500014	0,0448	0,0079	0	0	0,0369	7,11
33034A11500015	0,085	0	0	0	0,085	0
33034A11500018	0,0694	0	0	0	0,0694	0
33034A11500019	0,4603	0,0735	0,0516	0,0549	0,2803	155,52
33034A11500020	0,0077	0	0	0,0077	0	3,85
33034A11500021	0,0001	0	0	0,0001	0	0,05
33034A11500043	0,1895	0	0,1703	0	0,0192	204,36
33034A11500064	0,7874	0,2051	0,0772	0,0603	0,4448	307,38
33034A11500067	0,7047	0,1598	0,1453	0,0799	0,3197	358,13
33034A11500068	0,0046	0	0,0046	0	0	5,52
33034A11500071	0,2836	0	0	0,0091	0,2745	4,55



Estado del documento

Original

Página 190 de 410

Dirección electrónica de validación CSV

<https://consultaCVS.asturias.es>

Código Seguro de Verificación (CSV)

15250363771023056621



Gobierno del Principado de Asturias
CONSEJERÍA DE MEDIO RURAL Y POLÍTICA AGRARIA

Referencia Catastral	Sup. Afectada por el fuego (ha)					Ayuda (€)
	Total	G1	G2	G3	G4	
33034A11500072	0,3357	0,0175	0	0,0366	0,2816	34,05
33034A11500073	0,2004	0,0745	0	0	0,1259	67,05
33034A11500074	11,2407	2,2068	3,5906	0,2522	5,1911	6420,94
33034A11500078	0,6198	0,0852	0,0452	0,1476	0,3418	204,72
33034A11500079	3,4361	1,2276	0,4773	0,0509	1,6803	1703,05
33034A11500080	0,9841	0,22	0,377	0	0,3871	650,4
33034A11500081	0,0134	0,0134	0	0	0	12,06
33034A11500082	3,1991	0,7572	0	0	2,4419	681,48
33034A11500088	0,2555	0,0433	0	0	0,2122	38,97
33034A11500094	1,4099	0,2375	0,1108	0	1,0616	346,71
33034A11500095	91,7158	4,3484	1,1913	0	86,1761	5343,12
33034A11500099	0,0072	0	0,0072	0	0	8,64
33034A11500100	0,1507	0	0,0055	0,0084	0,1368	10,8
33034A11500101	0,1155	0	0,0033	0	0,1122	3,96
33034A11500102	0,1593	0	0,0229	0,0434	0,093	49,18
33034A11500103	0,0741	0	0	0,033	0,0411	16,5
33034A11500104	0,0135	0	0	0,0135	0	6,75
33034A11500105	0,0002	0	0	0,0002	0	0,1
33034A11500107	0,2896	0	0,0221	0,0151	0,2524	34,07
33034A11500108	0,1539	0	0,0041	0,0236	0,1262	16,72
33034A11500109	1,6425	0	0,4049	1,0589	0,1787	1015,33
33034A11500110	1,1574	0,0599	0,3872	0,585	0,1253	811,05
33034A11500111	0,0738	0	0	0,0738	0	36,9
33034A11500112	1,7833	0,01	0,0721	1,4053	0,2959	798,17
33034A11500113	2,3904	0	0	2,288	0,1024	1144
33034A11500114	0,0912	0	0	0,0286	0,0626	14,3
33034A11500115	0,1931	0	0	0,0103	0,1828	5,15
33034A11500116	0,1846	0	0	0,0073	0,1773	3,65
33034A11500117	1,0612	0	0,0375	0,8996	0,1241	494,8
33034A11500118	0,3208	0,01	0,0052	0,2668	0,0388	148,64
33034A11500119	0,1292	0	0	0,0544	0,0748	27,2
33034A11500120	0,1427	0,0125	0,0044	0,0141	0,1117	23,58
33034A11500121	0,1054	0	0,0148	0	0,0906	17,76
33034A11500122	0,016	0	0,0077	0	0,0083	9,24
33034A11500123	0,1783	0	0	0,0571	0,1212	28,55
33034A11500124	0,0627	0	0	0,0627	0	31,35
33034A11500125	1,2555	0	0	1,2004	0,0551	600,2
33034A11500126	1,0565	0	0	1,0165	0,04	508,25
33034A11500127	0,7749	0,4941	0	0,1032	0,1776	496,29
33034A11500128	0,6179	0,0589	0,0122	0,2156	0,3312	175,45



Estado del documento

Original

Página 191 de 410

Dirección electrónica de validación CSV

<https://consultaCVS.asturias.es>

Código Seguro de Verificación (CSV)

15250363771023056621



Gobierno del Principado de Asturias
CONSEJERÍA DE MEDIO RURAL Y POLÍTICA AGRARIA

Referencia Catastral	Sup. Afectada por el fuego (ha)					Ayuda (€)
	Total	G1	G2	G3	G4	
33034A11500129	0,6885	0	0,097	0,1779	0,4136	205,35
33034A11500130	0,7774	0,0237	0,4213	0	0,3324	526,89
33034A11500131	3,3835	1,4168	0	1,766	0,2007	2158,12
33034A11500132	1,0258	0	0	0,9855	0,0403	492,75
33034A11500133	0,0707	0	0	0,0211	0,0496	10,55
33034A11500134	0,072	0	0,0072	0,0218	0,043	19,54
33034A11500135	0,0116	0	0,0066	0	0,005	7,92
33034A11500136	0,0067	0	0	0,0067	0	3,35
33034A11500137	0,0623	0	0	0,0571	0,0052	28,55
33034A11500138	0,0406	0	0	0,0075	0,0331	3,75
33034A11500139	0,0209	0	0	0,0209	0	10,45
33034A11500140	0,088	0	0	0,088	0	44
33034A11500141	0,0545	0	0	0,008	0,0465	4
33034A11500144	0,0377	0	0	0,0377	0	18,85
33034A11500148	0,0599	0	0	0,016	0,0439	8
33034A11500149	0,7314	0,091	0	0,5506	0,0898	357,2
33034A11500150	0,3784	0,1079	0	0,2459	0,0246	220,06
33034A11500151	0,7589	0,1013	0,5605	0	0,0971	763,77
33034A11500152	3,807	0,8143	0,0362	2,4785	0,478	2015,56
33034A11500153	0,2314	0	0,0025	0,0784	0,1505	42,2
33034A11500159	0,0363	0	0	0,0363	0	18,15
33034A11500166	0,0033	0	0,0033	0	0	3,96
33034A11500174	0,1139	0,0118	0	0,0316	0,0705	26,42
33034A11500175	5,5354	0,486	0,2675	2,8943	1,8876	2205,55
33034A11500176	1,8089	0,3187	0	0,7823	0,7079	677,98
33034A11500177	1,2748	0,0887	0,0447	1,1298	0,0116	698,37
33034A11500178	0,2741	0	0,0329	0,0538	0,1874	66,38
33034A11500181	0,0568	0	0,0568	0	0	68,16
33034A11500182	1,3998	0	0,1768	1,2028	0,0202	813,56
33034A11500183	6,8365	1,9788	0,9299	2,9712	0,9566	4382,4
33034A11500184	0,0987	0	0,0184	0,0803	0	62,23
33034A11500185	0,0332	0	0,0332	0	0	39,84
33034A11500186	0,3033	0	0,0029	0,0319	0,2685	19,43
33034A11500187	4,7725	0,1413	0,7446	3,0741	0,8125	2557,74
33034A11500188	7,9405	1,3075	0,8839	0,0449	5,7042	2259,88
33034A11500189	10,8256	0,1656	2,1255	4,0163	4,5182	4707,79
33034A11500196	1,9451	0,0507	0,0383	1,0344	0,8217	608,79
33034A11500203	0,8859	0	0,0684	0,1209	0,6966	142,53
33034A11500204	0,0012	0	0,0012	0	0	1,44
33034A11500205	0,0393	0	0	0	0,0393	0



Estado del documento

Original

Página 192 de 410

Dirección electrónica de validación CSV

<https://consultaCVS.asturias.es>

Código Seguro de Verificación (CSV)

15250363771023056621



Gobierno del Principado de Asturias
CONSEJERÍA DE MEDIO RURAL Y POLÍTICA AGRARIA

Referencia Catastral	Sup. Afectada por el fuego (ha)					Ayuda (€)
	Total	G1	G2	G3	G4	
33034A11500206	2,7802	0,0657	0,0222	1,0415	1,6508	606,52
33034A11500213	0,103	0	0	0	0,103	0
33034A11500214	0,1058	0,0035	0	0	0,1023	3,15
33034A11500216	0,1117	0,0036	0	0	0,1081	3,24
33034A11500217	0,1265	0	0	0	0,1265	0
33034A11500218	0,0254	0	0	0	0,0254	0
33034A11500219	0,0461	0	0	0	0,0461	0
33034A11500220	0,2586	0,059	0,1584	0	0,0412	243,18
33034A11500221	0,0946	0,0082	0,0162	0,0055	0,0647	29,57
33034A11500222	0,0892	0	0,0283	0,02	0,0409	43,96
33034A11500223	0,026	0	0,0035	0,0225	0	15,45
33034A11500224	0,149	0	0,0837	0,0234	0,0419	112,14
33034A11500225	0,1498	0	0	0,0325	0,1173	16,25
33034A11500226	0,3236	0	0,0562	0,0442	0,2232	89,54
33034A11500227	0,306	0,0308	0,0664	0	0,2088	107,4
33034A11500228	0,2174	0	0,0952	0,0241	0,0981	126,29
33034A11500229	0,0849	0	0,0488	0,0361	0	76,61
33034A11500230	0,741	0,2798	0,3386	0,1226	0	719,44
33034A11500231	3,6453	0,541	1,0178	1,9922	0,0943	2704,36
33034A11500233	0,3917	0	0,2126	0,1791	0	344,67
33034A11500234	1,289	0,0773	0,3789	0,765	0,0678	906,75
33034A11500235	0,331	0,0699	0,1494	0,018	0,0937	251,19
33034A11500236	0,9138	0,0974	0,4202	0,3102	0,086	747
33034A11500238	0,1098	0	0	0	0,1098	0
33034A11500239	0,063	0,0036	0	0	0,0594	3,24
33034A11500240	0,0246	0	0	0	0,0246	0
33034A11500241	0,0224	0	0	0	0,0224	0
33034A11500242	0,0217	0	0	0	0,0217	0
33034A11500243	0,0856	0	0	0,0589	0,0267	29,45
33034A11500244	0,395	0	0	0,0146	0,3804	7,3
33034A11500245	0,0342	0	0	0	0,0342	0
33034A11500246	0,0145	0	0	0	0,0145	0
33034A11500249	0,0675	0	0	0	0,0675	0
33034A11500255	0,0309	0	0	0	0,0309	0
33034A11500256	0,0412	0	0	0	0,0412	0
33034A11500257	0,0406	0	0	0,0099	0,0307	4,95
33034A11500258	0,1354	0	0	0,0264	0,109	13,2
33034A11500259	4,7922	0,0148	0,0275	3,1347	1,6152	1613,67
33034A11500268	0,1974	0	0	0,1483	0,0491	74,15
33034A11500269	0,1414	0	0	0	0,1414	0



Estado del documento

Original

Página 193 de 410

Dirección electrónica de validación CSV

<https://consultaCVS.asturias.es>

Código Seguro de Verificación (CSV)

15250363771023056621



Gobierno del Principado de Asturias
CONSEJERÍA DE MEDIO RURAL Y POLÍTICA AGRARIA

Referencia Catastral	Sup. Afectada por el fuego (ha)					Ayuda (€)
	Total	G1	G2	G3	G4	
33034A11500271	0,0811	0	0	0	0,0811	0
33034A11500272	0,0209	0	0	0,0077	0,0132	3,85
33034A11500273	0,1043	0	0	0,0612	0,0431	30,6
33034A11500274	8,1652	0,2265	0,0175	3,0597	4,8615	1754,7
33034A11500283	2,5249	0	0,0265	1,2297	1,2687	646,65
33034A11500284	0,0283	0	0	0	0,0283	0
33034A11500285	0,0929	0	0	0,0156	0,0773	7,8
33034A11500287	0,679	0	0	0,0289	0,6501	14,45
33034A11500288	0,7785	0	0,0275	0,6567	0,0943	361,35
33034A11500289	0,8615	0,0225	0	0,7381	0,1009	389,3
33034A11500290	0,0528	0	0	0,0068	0,046	3,4
33034A11500291	1,3645	0	0	0,9727	0,3918	486,35
33034A11500292	0,5254	0,0102	0	0,4737	0,0415	246,03
33034A11500298	0,1299	0	0	0,1191	0,0108	59,55
33034A11500299	0,6185	0	0	0,0437	0,5748	21,85
33034A11500300	6,3771	0,0897	0,5654	2,4695	3,2525	1993,96
33034A11500309	3,1303	0,0462	0,2666	1,2788	1,5387	1000,9
33034A11500315	0,2721	0,1594	0,0521	0	0,0606	205,98
33034A11500316	0,2068	0,0617	0,1098	0	0,0353	187,29
33034A11500317	0,8807	0,3513	0,4508	0	0,0786	857,13
33034A11500318	0,0057	0,0026	0,0031	0	0	6,06
33034A11500319	0,3825	0,0747	0,1505	0	0,1573	247,83
33034A11500324	0,0804	0,0184	0,0342	0,0046	0,0232	59,9
33034A11500325	1,4044	0,6923	0,4034	0	0,3087	1107,15
33034A11500326	0,0184	0	0,0083	0	0,0101	9,96
33034A11500329	0,1382	0,0261	0,0839	0	0,0282	124,17
33034A11500330	0,1076	0,0132	0	0	0,0944	11,88
33034A11500331	0,6101	0,0925	0,4625	0	0,0551	638,25
33034A11500332	0,4347	0,0175	0,301	0,1162	0	435,05
33034A11500334	0,8831	0,1609	0	0	0,7222	144,81
33034A11500335	1,0469	0,6256	0,1491	0	0,2722	741,96
33034A11500336	0,0861	0,0178	0,0035	0	0,0648	20,22
33034A11500337	0,0601	0,0342	0,0259	0	0	61,86
33034A11500338	0,4898	0,2794	0,0906	0	0,1198	360,18
33034A11500340	0,1758	0	0,0382	0	0,1376	45,84
33034A11500341	0,1544	0,096	0,0123	0,0131	0,033	107,71
33034A11500342	0,3952	0,0447	0,0204	0,1424	0,1877	135,91
33034A11500344	0,0561	0	0	0	0,0561	0
33034A11500350	0,2608	0	0,0607	0	0,2001	72,84
33034A11500352	0,2441	0	0,1404	0	0,1037	168,48



Estado del documento

Original

Página 194 de 410

Dirección electrónica de validación CSV

<https://consultaCVS.asturias.es>

Código Seguro de Verificación (CSV)

15250363771023056621



Gobierno del Principado de Asturias
CONSEJERÍA DE MEDIO RURAL Y POLÍTICA AGRARIA

Referencia Catastral	Sup. Afectada por el fuego (ha)					Ayuda (€)
	Total	G1	G2	G3	G4	
33034A11500353	0,0012	0	0,0012	0	0	1,44
33034A11500355	0,078	0	0,0227	0,0061	0,0492	30,29
33034A11500356	0,0707	0	0,0649	0	0,0058	77,88
33034A11500357	0,6474	0	0,2731	0,3743	0	514,87
33034A11500359	0,7857	0,0228	0,4058	0,3571	0	686,03
33034A11500360	0,2407	0	0	0,2407	0	120,35
33034A11500361	1,674	0,1395	0,2168	1,1028	0,2149	937,11
33034A11500362	0,3035	0	0,1263	0,1772	0	240,16
33034A11500363	0,0746	0	0	0,0746	0	37,3
33034A11500364	0,4075	0	0,0118	0,3957	0	212,01
33034A11500365	0,6914	0,1582	0,2471	0,264	0,0221	570,9
33034A11500366	3,7911	0,0458	2,8484	0,8398	0,0571	3879,2
33034A11500367	0,5849	0	0,5157	0,0692	0	653,44
33034A11500368	13,7143	2,013	0,2543	0,1353	11,3117	2184,51
33034A11500383	27,1509	5,3748	1,1564	0,438	20,1817	6444
33034A11500386	47,0125	2,5912	0,0816	0	44,3397	2430
33034A11500401	11,0275	0,8803	1,8008	2,0011	6,3453	3953,78
33034A11500403	0,2004	0,0156	0	0	0,1848	14,04
33034A11500404	0,2879	0	0	0,2483	0,0396	124,15
33034A11500405	0,1891	0	0	0,1612	0,0279	80,6
33034A11500412	1,2526	0	0	0	1,2526	0
33034A11510011	0,0854	0	0	0,0783	0,0071	39,15
33034A11510069	4,442	0,6546	0,5577	0,0508	3,1789	1283,78
33034A11510070	1,599	0,0039	0,043	0	1,5521	55,11
33034A11510095	0,0506	0	0	0	0,0506	0
33034A11510110	1,4523	0	0,1224	1,2978	0,0321	795,78
33034A11510113	0,0518	0	0	0,0518	0	25,9
33034A11510125	0,1532	0	0,0253	0,0983	0,0296	79,51
33034A11510132	0,3725	0	0	0,3265	0,046	163,25
33034A11510187	0,1553	0	0	0,1553	0	77,65
33034A11510231	0,2055	0	0,0907	0,1148	0	166,24
33034A11510232	0,0625	0	0,0189	0,0436	0	44,48
33034A11510270	0,0778	0	0	0,0346	0,0432	17,3
33034A11510333	160,0322	17,5406	28,2052	1,254	113,0324	50259,78
33034A11510359	0,2365	0,0081	0,1282	0,0958	0,0044	209,03
33034A11510366	1,9827	0,062	1,2821	0,6351	0,0035	1911,87
33034A11510368	0,7497	0,5676	0,1615	0	0,0206	704,64
33034A11510383	0,2291	0,0216	0,2075	0	0	268,44
33034A11510386	21,7649	4,2931	0,0201	0	17,4517	3887,91
33034A11510401	1,3824	0,1503	0,3599	0,6596	0,2126	896,95



Estado del documento

Original

Página 195 de 410

Dirección electrónica de validación CSV

<https://consultaCVS.asturias.es>

Código Seguro de Verificación (CSV)

15250363771023056621



Gobierno del Principado de Asturias
CONSEJERÍA DE MEDIO RURAL Y POLÍTICA AGRARIA

Referencia Catastral	Sup. Afectada por el fuego (ha)					Ayuda (€)
	Total	G1	G2	G3	G4	
33034A11511069	3,6013	0,5223	0,0267	0	3,0523	502,11
33034A11511070	6,5253	0,9177	0,1031	0,0461	5,4584	972,7
33034A11511232	0,0447	0	0,0237	0,021	0	38,94
33034A11511270	0,0948	0	0	0,0576	0,0372	28,8
33034A11511333	3,593	0,7864	0,7056	0	2,101	1554,48
33034A11511383	4,9885	0,3202	0,136	0	4,5323	451,38
33034A11511386	35,3039	4,075	0,5111	0,1781	30,5397	4369,87
33034A11511401	0,3661	0,0712	0,09	0,1761	0,0288	260,13
33034A11511412	1,0787	0,0325	0	0	1,0462	29,25
33034A11512386	2,6599	0	0	0	2,6599	0
33034A11512412	0,219	0	0	0	0,219	0
33034A11520386	0,158	0	0	0	0,158	0
33034A11522386	0,0843	0	0	0	0,0843	0
33034A11600141	0,0094	0	0	0	0,0094	0
33034A11600142	0,0048	0	0	0	0,0048	0
33034A11600143	0,0061	0	0	0	0,0061	0
33034A11600144	0,0057	0	0	0	0,0057	0
33034A11600145	0,0155	0	0	0	0,0155	0
33034A11600165	0,0058	0	0	0	0,0058	0
33034A11600167	0,0178	0	0	0	0,0178	0
33034A11600168	0,0167	0	0	0,0061	0,0106	3,05
33034A11600178	0,5195	0,2249	0,0742	0,0343	0,1861	308,6
33034A11600179	4,6791	1,5049	0,2343	0	2,9399	1635,57
33034A11600180	12,5316	0,8234	0,9574	1,3401	9,4107	2559,99
33034A11600185	0,4646	0,3972	0,03	0	0,0374	393,48
33034A11600186	0,142	0,0571	0,0849	0	0	153,27
33034A11600195	0,0348	0	0	0,0348	0	17,4
33034A11600196	0,0152	0	0	0	0,0152	0
33034A11610159	0,003	0	0	0	0,003	0
33034A11700170	0,0178	0	0	0,0178	0	8,9
33034A11800007	0,1718	0,0624	0,0219	0	0,0875	82,44
33034A11800008	0,327	0,21	0,014	0	0,103	205,8
33034A11800011	0,0226	0	0	0	0,0226	0
33034A11800017	1,3509	0,1549	0	0	1,196	139,41
33034A11800018	0,2619	0,0386	0,1921	0,0312	0	280,86
33034A11800019	0,0041	0	0	0	0,0041	0
33034A11800020	0,9801	0,2992	0	0	0,6809	269,28
33034A11800021	0,9086	0,1962	0,0041	0,0373	0,671	200,15
33034A11800022	0,1857	0,0149	0,1558	0,015	0	207,87
33034A11800023	1,3008	0,1005	0,4827	0,482	0,2356	910,69



Estado del documento

Original

Página 196 de 410

Dirección electrónica de validación CSV

<https://consultaCVS.asturias.es>

Código Seguro de Verificación (CSV)

15250363771023056621



Gobierno del Principado de Asturias
CONSEJERÍA DE MEDIO RURAL Y POLÍTICA AGRARIA

Referencia Catastral	Sup. Afectada por el fuego (ha)					Ayuda (€)
	Total	G1	G2	G3	G4	
33034A11800025	4,0725	0,3562	0,0027	0	3,7136	323,82
33034A11800054	0,2923	0,1387	0,14	0,0111	0,0025	298,38
33034A11800067	0,6347	0,1071	0,292	0,0362	0,1994	464,89
33034A11800068	0,5782	0,1347	0,4148	0,024	0,0047	630,99
33034A11800069	1,2566	0,7389	0,5148	0,0029	0	1284,22
33034A11800070	0,4885	0,0611	0,0966	0,3308	0	336,31
33034A11800072	4,4735	2,225	0,7207	0,2063	1,3215	2970,49
33034A11800073	6,2786	1,6249	0,2537	0	4,4	1766,85
33034A11800074	6,975	0,9013	2,5475	0,2222	3,304	3979,27
33034A11800075	6,0893	2,1155	0,0896	0	3,8842	2011,47
33034A11800076	245,3626	9,7309	0,0237	0	235,608	8786,25
33034A11800099	5,9289	0,7036	0,1239	0	5,1014	781,92
33034A11800113	0,0535	0	0	0	0,0535	0
33034A11800114	1,2288	1,0657	0,1044	0,0225	0,0362	1095,66
33034A11800115	4,4033	2,7734	1,5843	0,0175	0,0281	4405,97
33034A11800129	2,7183	1,4247	1,0827	0,1631	0,0478	2663,02
33034A11800140	1,3462	0,8116	0,1077	0,2216	0,2053	970,48
33034A11800144	20,4576	18,9576	0,6512	0,1248	0,724	17905,68
33034A11800145	2,9959	0,7365	0,0424	0	2,217	713,73
33034A11800158	4,4605	1,9624	1,7105	0	0,7876	3818,76
33034A11800159	8,4621	3,0566	0,4838	0	4,9217	3331,5
33034A11800160	0,2282	0	0	0	0,2282	0
33034A11800161	12,6966	1,6423	0,3282	0,1831	10,543	1963,46
33034A11800162	19,7378	0,5496	0,0582	0	19,13	564,48
33034A11800178	0,4598	0,0167	0,425	0,0181	0	534,08
33034A11800179	1,6558	0,0175	0	0	1,6383	15,75
33034A11800180	1,4919	0	0	0	1,4919	0
33034A11800181	0,126	0,0175	0,0039	0	0,1046	20,43
33034A11800182	0,0056	0	0	0	0,0056	0
33034A11800185	0,0828	0,0141	0,0262	0	0,0425	44,13
33034A11800186	0,7662	0,0724	0,0521	0,0039	0,6378	129,63
33034A11800187	0,1806	0	0,1701	0,0045	0,006	206,37
33034A11800188	46,2128	2,8196	0	0	43,3932	2537,64
33034A11800189	2,3605	0,0295	0	0	2,331	26,55
33034A11800207	0,1398	0	0,1078	0	0,032	129,36
33034A11800208	6,9693	0,3309	0,0042	0	6,6342	302,85
33034A11800209	3,7098	0	0	0	3,7098	0
33034A11800210	0,0208	0	0	0	0,0208	0
33034A11800211	1,6691	0,2201	0,0354	0,009	1,4046	245,07
33034A11810023	36,2605	3,2245	0,1762	0,0578	32,802	3142,39



Estado del documento

Original

Página 197 de 410

Dirección electrónica de validación CSV

<https://consultaCVS.asturias.es>

Código Seguro de Verificación (CSV)

15250363771023056621



Gobierno del Principado de Asturias
CONSEJERÍA DE MEDIO RURAL Y POLÍTICA AGRARIA

Referencia Catastral	Sup. Afectada por el fuego (ha)					Ayuda (€)
	Total	G1	G2	G3	G4	
33034A11810067	0,3246	0,0805	0,1711	0,0532	0,0198	304,37
33034A11810073	0,783	0,384	0	0	0,399	345,6
33034A11810076	1,1901	0,3824	0	0	0,8077	344,16
33034A11810115	0,5181	0,3435	0,0198	0	0,1548	332,91
33034A11810157	15,7904	1,8394	0,3285	0	13,6225	2049,66
33034A11810162	0,3387	0	0	0	0,3387	0
33034A11810188	1,7852	0	0	0	1,7852	0
33034A11810189	0,0017	0	0	0	0,0017	0
33034A11810205	0,944	0,1492	0	0	0,7948	134,28
33034A11811023	31,2961	3,1453	0,0942	0,0243	28,0323	2955,96
33034A11811076	1,4946	0,6283	0,016	0	0,8503	584,67
33034A11811157	10,0442	5,6508	1,6946	0,2009	2,4979	7219,69
33034A11811188	0,4304	0	0	0	0,4304	0
33034A11811189	0,1368	0	0	0	0,1368	0
33034A11811205	0,6297	0	0	0	0,6297	0
33034A11812023	8,7827	1,3206	0	0	7,4621	1188,54
33034A11812076	8,1653	2,3248	0,6134	0,0449	5,1822	2850,85
33034A11812157	1,2525	0,2839	0,2202	0,0744	0,674	556,95
33034A11812188	0,8479	0	0	0	0,8479	0
33034A11813023	8,3626	0,0565	0	0	8,3061	50,85
33034A11813076	0,3297	0,2206	0,0827	0,0054	0,021	300,48
33034A11813157	4,3692	0,3342	0,1416	0	3,8934	470,7
33034A12400001	1,0853	0,31	0,5012	0,0625	0,2116	911,69
33034A12400006	0,0751	0	0,0318	0,0174	0,0259	46,86
33034A12400007	0,072	0,0215	0,0224	0	0,0281	46,23
33034A12400053	0,1941	0,0238	0,0063	0,0311	0,1329	44,53
33034A12400054	0,0172	0,0079	0	0,0061	0,0032	10,16
33034A12400056	0,108	0	0	0,1029	0,0051	51,45
33034A12400062	0,038	0	0	0,038	0	19
33034A12400063	0,973	0	0,3701	0,2733	0,3296	580,77
33034A12400064	0,9467	0,2088	0,0336	0,4214	0,2829	438,94
33034A12400065	0,3338	0,0939	0,0592	0,0994	0,0813	205,25
33034A12400073	1,2236	0,4812	0,2184	0,1656	0,3584	777,96
33034A12400074	0,2974	0,0046	0,0073	0,1965	0,089	111,15
33034A12400075	0,2671	0,0627	0,0031	0,0624	0,1389	91,35
33034A12400076	0,4192	0,0506	0,1556	0	0,213	232,26
33034A12400077	0,4187	0,081	0,1885	0,0173	0,1319	307,75
33034A12400078	0,5202	0,1225	0,1913	0,0646	0,1418	372,11
33034A12400079	0,5977	0,0626	0,1731	0,0755	0,2865	301,81
33034A12400080	0,8646	0,1062	0,2793	0,0499	0,4292	455,69



Estado del documento

Original

Página 198 de 410

Dirección electrónica de validación CSV

<https://consultaCVS.asturias.es>

Código Seguro de Verificación (CSV)

15250363771023056621



Gobierno del Principado de Asturias
CONSEJERÍA DE MEDIO RURAL Y POLÍTICA AGRARIA

Referencia Catastral	Sup. Afectada por el fuego (ha)					Ayuda (€)
	Total	G1	G2	G3	G4	
33034A12400081	1,2429	0,1734	0,1464	0,0499	0,8732	356,69
33034A12400082	0,751	0,036	0,0811	0,3788	0,2551	319,12
33034A12400083	0,8721	0,1285	0,1035	0,2728	0,3673	376,25
33034A12400084	0,8133	0,1204	0,1272	0,2229	0,3428	372,45
33034A12400085	0,339	0	0	0,0438	0,2952	21,9
33034A12400086	0,7095	0,0043	0,0635	0,5126	0,1291	336,37
33034A12400087	0,5538	0	0	0,3458	0,208	172,9
33034A12400090	0,5668	0,1084	0,1059	0,1415	0,211	295,39
33034A12400091	0,6875	0,2173	0,2222	0,0429	0,2051	483,66
33034A12400092	0,4228	0,0815	0	0,1215	0,2198	134,1
33034A12400093	0,3246	0,0421	0,0528	0,0132	0,2165	107,85
33034A12400094	0,8235	0,012	0,1217	0,6614	0,0284	487,54
33034A12400095	1,383	0,091	0,043	0,5551	0,6939	411,05
33034A12400096	0,562	0	0,0186	0,2624	0,281	153,52
33034A12400097	0,699	0,0542	0,0549	0,2161	0,3738	222,71
33034A12400098	0,5596	0,1312	0	0,215	0,2134	225,58
33034A12400099	0,6486	0,154	0,004	0,2993	0,1913	293,05
33034A12400101	0,2197	0,0257	0	0,1181	0,0759	82,18
33034A12400102	1,3743	0,3802	0,4992	0,2248	0,2701	1053,62
33034A12400109	0,4511	0,0518	0	0,3825	0,0168	237,87
33034A12400199	0,496	0,0844	0,1486	0,0756	0,1874	292,08
33034A12400200	0,2387	0,0119	0,0654	0,0144	0,147	96,39
33034A12400201	0,232	0,0161	0,0191	0,1013	0,0955	88,06
33034A12400203	0,2975	0,0151	0	0,0548	0,2276	40,99
33034A12400204	0,2575	0,1543	0	0,0064	0,0968	142,07
33034A12400205	0,2403	0,0325	0,0199	0,0671	0,1208	86,68
33034A12400206	0,2531	0	0,0113	0,0822	0,1596	54,66
33034A12400207	0,2251	0	0,0161	0,1581	0,0509	98,37
33034A12400266	0,6147	0	0,0676	0,1842	0,3629	173,22
33034A12400269	1,7681	0,0777	0,0377	1,2018	0,4509	716,07
33034A12400270	0,0185	0	0	0	0,0185	0
33034A12400331	1,0959	0	0,2598	0,4858	0,3503	554,66
33034A12400333	0,7294	0,0575	0,0383	0,4298	0,2038	312,61
33034A12400342	1,3221	0,1519	0,291	0,2743	0,6049	623,06
33034A12400343	0,7895	0,4124	0	0	0,3771	371,16
33034A12400408	5,1844	3,85	0,2754	0,0374	1,0216	3814,18
33034A12400410	0,0246	0	0,0246	0	0	29,52
33034A12400411	0,1821	0,0257	0,1366	0,0198	0	196,95
33034A12400415	0,1201	0,014	0	0,0988	0,0073	62
33034A12400416	0,1624	0,0147	0	0,0959	0,0518	61,18



Estado del documento

Original

Página 199 de 410

Dirección electrónica de validación CSV

<https://consultaCVS.asturias.es>

Código Seguro de Verificación (CSV)

15250363771023056621



Gobierno del Principado de Asturias
CONSEJERÍA DE MEDIO RURAL Y POLÍTICA AGRARIA

Referencia Catastral	Sup. Afectada por el fuego (ha)					Ayuda (€)
	Total	G1	G2	G3	G4	
33034A12400417	0,2713	0	0,0359	0,1416	0,0938	113,88
33034A12400418	0,4223	0,078	0,021	0,2987	0,0246	244,75
33034A12400419	0,2016	0,0317	0	0,1619	0,008	109,48
33034A12400488	0,2195	0	0,0584	0,074	0,0871	107,08
33034A12400489	0,1061	0	0,0522	0,0539	0	89,59
33034A12400490	0,1262	0	0,0256	0,0643	0,0363	62,87
33034A12400491	0,1439	0	0	0,0137	0,1302	6,85
33034A12400492	0,1572	0	0	0	0,1572	0
33034A12400493	0,2241	0,0248	0	0,0248	0,1745	34,72
33034A12400494	0,2235	0	0	0,1489	0,0746	74,45
33034A12400495	0,3298	0	0	0,066	0,2638	33
33034A12400496	0,3765	0,0107	0	0,077	0,2888	48,13
33034A12400497	0,2853	0,0145	0,0738	0	0,197	101,61
33034A12400498	0,1555	0	0	0,1555	0	77,75
33034A12400499	0,176	0	0	0,1473	0,0287	73,65
33034A12400500	0,1766	0,0197	0	0,1298	0,0271	82,63
33034A12400501	0,1751	0	0,0867	0	0,0884	104,04
33034A12400502	0,2781	0	0	0,1051	0,173	52,55
33034A12400503	0,453	0,0274	0,0173	0,3013	0,107	196,07
33034A12400504	0,133	0	0	0,133	0	66,5
33034A12400505	0,1535	0	0	0,0943	0,0592	47,15
33034A12400506	0,1837	0	0	0,1485	0,0352	74,25
33034A12400507	0,3836	0,0029	0,026	0,3547	0	211,16
33034A12400508	0,1509	0	0,0487	0,0971	0,0051	106,99
33034A12400509	0,255	0	0,0177	0,2373	0	139,89
33034A12400510	0,239	0	0	0,239	0	119,5
33034A12400511	0,2158	0	0,0056	0,2102	0	111,82
33034A12400512	0,4345	0,2777	0	0,0605	0,0963	280,18
33034A12400513	0,374	0,3175	0	0,0413	0,0152	306,4
33034A12400514	0,4303	0,3572	0	0,0222	0,0509	332,58
33034A12400515	0,3665	0,1131	0,0175	0,1649	0,071	205,24
33034A12400516	0,4211	0,0232	0	0,328	0,0699	184,88
33034A12400517	0,4769	0	0,0035	0,4102	0,0632	209,3
33034A12400518	0,4887	0	0,005	0,2786	0,2051	145,3
33034A12400519	0,591	0	0	0,4296	0,1614	214,8
33034A12400520	0,2078	0,0117	0	0,1469	0,0492	83,98
33034A12400521	0,0479	0	0	0,0479	0	23,95
33034A12400522	0,0877	0	0	0,0496	0,0381	24,8
33034A12400523	0,0969	0,0542	0	0,0329	0,0098	65,23
33034A12400524	0,0839	0,0182	0	0	0,0657	16,38



Estado del documento

Original

Página 200 de 410

Dirección electrónica de validación CSV

<https://consultaCVS.asturias.es>

Código Seguro de Verificación (CSV)

15250363771023056621



Gobierno del Principado de Asturias
CONSEJERÍA DE MEDIO RURAL Y POLÍTICA AGRARIA

Referencia Catastral	Sup. Afectada por el fuego (ha)					Ayuda (€)
	Total	G1	G2	G3	G4	
33034A12400525	0,0716	0,0275	0,0295	0	0,0146	60,15
33034A12400526	0,2762	0,044	0,1568	0,0754	0	265,46
33034A12400527	0,2412	0,1111	0,1251	0	0,005	250,11
33034A12400528	0,162	0,0754	0,0302	0	0,0564	104,1
33034A12400529	0,3656	0,1533	0,0043	0	0,208	143,13
33034A12400530	0,3303	0,1604	0,0507	0,107	0,0122	258,7
33034A12400531	0,6816	0,1259	0,0257	0,0982	0,4318	193,25
33034A12400532	0,6707	0,1033	0,0616	0,1612	0,3446	247,49
33034A12400533	0,6166	0,0604	0,0284	0,4064	0,1214	291,64
33034A12400534	0,1285	0	0,0127	0,0401	0,0757	35,29
33034A12400535	0,1289	0,0693	0,0276	0,0028	0,0292	96,89
33034A12400536	0,3619	0,012	0,0412	0,2973	0,0114	208,89
33034A12400537	0,3367	0,256	0	0	0,0807	230,4
33034A12410093	0,0745	0,0346	0	0,0371	0,0028	49,69
33034A12410100	0,1822	0,0288	0	0,037	0,1164	44,42
33034A12410114	0,0536	0,0462	0	0	0,0074	41,58
33034A12410202	0,1933	0	0	0,0839	0,1094	41,95
33034A12410489	0,0414	0,0113	0	0,0301	0	25,22
33034A12410490	0,0521	0	0	0,0438	0,0083	21,9
33034A12410501	0,1283	0,0305	0,0352	0,0192	0,0434	79,29
33034A12411093	0,0343	0	0,0343	0	0	41,16
33034A12411100	0,0685	0,0078	0	0,0252	0,0355	19,62
33034A12411114	0,0265	0,0102	0	0	0,0163	9,18
33034A12411202	0,1588	0	0	0,0081	0,1507	4,05
33034A12411414	0,0011	0,0011	0	0	0	0,99
33034A12411489	0,0345	0	0	0	0,0345	0
33034A12411490	0,0075	0	0	0	0,0075	0
33034A12411501	0,1264	0	0,0725	0,0243	0,0296	99,15
33034A12500001	0,3972	0,3807	0,0165	0	0	362,43
33034A12500002	1,328	0,1989	0,0226	0,4047	0,7018	408,48
33034A12500003	0,2384	0,0186	0,0622	0,1576	0	170,18
33034A12500006	0,0329	0	0,0329	0	0	39,48
33034A12500007	0,4936	0	0,1034	0,3902	0	319,18
33034A12500010	0,0169	0	0	0	0,0169	0
33034A12500013	0,0014	0,0014	0	0	0	1,26
33034A12500015	0,2967	0,0039	0,008	0,2253	0,0595	125,76
33034A12500020	0,0302	0	0	0,0109	0,0193	5,45
33034A12500026	0,5004	0,068	0,3039	0,0423	0,0862	447,03
33034A12500027	0,7157	0,4235	0,1951	0,0153	0,0818	622,92
33034A12500028	2,6318	0,9505	0,0387	0,2852	1,3574	1044,49



Estado del documento

Original

Página 201 de 410

Dirección electrónica de validación CSV

<https://consultaCVS.asturias.es>

Código Seguro de Verificación (CSV)

15250363771023056621



Gobierno del Principado de Asturias
CONSEJERÍA DE MEDIO RURAL Y POLÍTICA AGRARIA

Referencia Catastral	Sup. Afectada por el fuego (ha)					Ayuda (€)
	Total	G1	G2	G3	G4	
33034A12500030	0,272	0,0707	0,02	0,0025	0,1788	88,88
33034A12500032	0,2148	0	0	0,043	0,1718	21,5
33034A12500033	0,3169	0,029	0	0,0521	0,2358	52,15
33034A12500034	9,1991	3,5958	0,1612	0,7703	4,6718	3814,81
33034A12500035	0,0471	0	0	0,003	0,0441	1,5
33034A12500036	0,4431	0,0649	0,0322	0,1047	0,2413	149,4
33034A12500037	3,9035	0,3448	0,2609	1,6916	1,6062	1469,2
33034A12500040	0,0537	0	0	0,0537	0	26,85
33034A12500069	0,1688	0,0194	0,0655	0,0603	0,0236	126,21
33034A12500072	0,0711	0	0	0	0,0711	0
33034A12500079	0,2417	0,0725	0,0647	0,011	0,0935	148,39
33034A12500080	0,8124	0,044	0,2256	0,2225	0,3203	421,57
33034A12500081	0,0685	0	0,0041	0,0536	0,0108	31,72
33034A12500082	0,0649	0,0104	0	0,0344	0,0201	26,56
33034A12500083	0,1961	0,053	0,0251	0,07	0,048	112,82
33034A12500084	0,2233	0,1569	0,0125	0,0034	0,0505	157,91
33034A12500085	0,2223	0	0,0123	0,2011	0,0089	115,31
33034A12500086	0,2582	0	0	0,2582	0	129,1
33034A12500087	0,3571	0,037	0,0144	0,2732	0,0325	187,18
33034A12500088	0,7331	0,0816	0,2893	0,1148	0,2474	478
33034A12500089	0,6544	0,1021	0,0824	0,088	0,3819	234,77
33034A12500090	0,6928	0	0	0,4913	0,2015	245,65
33034A12500091	0,4771	0,0035	0,1955	0,137	0,1411	306,25
33034A12500092	0,5073	0,0116	0,0157	0,4564	0,0236	257,48
33034A12500093	0,6147	0,0712	0,0363	0,276	0,2312	245,64
33034A12500094	0,8099	0	0	0,8099	0	404,95
33034A12500095	0,2716	0	0	0,2716	0	135,8
33034A12500096	0,2476	0	0	0,2476	0	123,8
33034A12500097	0,2417	0,0405	0	0,1035	0,0977	88,2
33034A12500098	0,0344	0	0	0,0245	0,0099	12,25
33034A12500099	0,0499	0	0	0,0499	0	24,95
33034A12500100	0,0298	0	0	0,0298	0	14,9
33034A12500101	0,0243	0	0	0,0243	0	12,15
33034A12500102	0,2094	0,04	0	0,1128	0,0566	92,4
33034A12500103	0,0273	0	0	0,0007	0,0266	0,35
33034A12500104	0,0397	0	0	0,0093	0,0304	4,65
33034A12500105	0,0861	0	0	0,0801	0,006	40,05
33034A12500106	0,1974	0	0	0,0222	0,1752	11,1
33034A12500107	1,8625	0,0378	0	0,8798	0,9449	473,92
33034A12500108	3,9866	1,4106	0,1524	1,0544	1,3692	1979,62



Estado del documento

Original

Página 202 de 410

Dirección electrónica de validación CSV

<https://consultaCVS.asturias.es>

Código Seguro de Verificación (CSV)

15250363771023056621



Gobierno del Principado de Asturias
CONSEJERÍA DE MEDIO RURAL Y POLÍTICA AGRARIA

Referencia Catastral	Sup. Afectada por el fuego (ha)					Ayuda (€)
	Total	G1	G2	G3	G4	
33034A12500109	0,6658	0,4238	0,0571	0	0,1849	449,94
33034A12500110	0,6799	0,1431	0,0053	0	0,5315	135,15
33034A12500111	0,5891	0,1158	0,0339	0,0275	0,4119	158,65
33034A12500112	0,6317	0	0,048	0,1014	0,4823	108,3
33034A12500113	0,5494	0,0175	0	0,2649	0,267	148,2
33034A12500114	0,3621	0,1283	0	0,0425	0,1913	136,72
33034A12500115	0,2464	0	0,0139	0,125	0,1075	79,18
33034A12500116	0,2306	0,0927	0	0,0041	0,1338	85,48
33034A12500117	6,8919	0,3346	0,4635	3,94	2,1538	2827,34
33034A12500118	3,5723	0,7529	0,1496	0,7678	1,902	1241,03
33034A12500119	1,7735	0,1906	0	0	1,5829	171,54
33034A12500120	0,0994	0	0	0	0,0994	0
33034A12500121	0,0403	0	0	0	0,0403	0
33034A12500123	0,0427	0	0	0	0,0427	0
33034A12500124	0,0794	0	0	0,049	0,0304	24,5
33034A12500148	0,0024	0	0	0	0,0024	0
33034A12500149	0,0073	0	0	0	0,0073	0
33034A12500150	0,0274	0	0	0	0,0274	0
33034A12500151	0,0029	0	0	0	0,0029	0
33034A12500156	0,0034	0	0,0034	0	0	4,08
33034A12500158	0,1642	0,003	0,0029	0,044	0,1143	28,18
33034A12500160	0,0892	0,0139	0,0753	0	0	102,87
33034A12500161	0,4985	0	0,061	0,3247	0,1128	235,55
33034A12500162	0,1901	0,003	0,0437	0,0072	0,1362	58,74
33034A12500163	0,1014	0,024	0	0,0039	0,0735	23,55
33034A12500164	0,1387	0	0,0429	0,0386	0,0572	70,78
33034A12500165	0,0318	0	0	0,0318	0	15,9
33034A12500166	0,1019	0	0,0092	0,0927	0	57,39
33034A12500167	0,0553	0	0	0,0124	0,0429	6,2
33034A12500168	0,0799	0	0	0,0091	0,0708	4,55
33034A12500169	0,0062	0	0	0	0,0062	0
33034A12500171	0,0092	0	0	0	0,0092	0
33034A12500196	0,0129	0	0	0,0057	0,0072	2,85
33034A12500199	0,0136	0	0	0	0,0136	0
33034A12500201	0,4475	0	0	0,03	0,4175	15
33034A12500202	0,1306	0	0	0,041	0,0896	20,5
33034A12500203	0,6188	0	0	0,4504	0,1684	225,2
33034A12500204	0,9354	0	0,0811	0,0381	0,8162	116,37
33034A12500205	0,1537	0	0	0,1456	0,0081	72,8
33034A12500206	0,1947	0,0223	0	0,1531	0,0193	96,62



Estado del documento

Original

Página 203 de 410

Dirección electrónica de validación CSV

<https://consultaCVS.asturias.es>

Código Seguro de Verificación (CSV)

15250363771023056621



Gobierno del Principado de Asturias
CONSEJERÍA DE MEDIO RURAL Y POLÍTICA AGRARIA

Referencia Catastral	Sup. Afectada por el fuego (ha)					Ayuda (€)
	Total	G1	G2	G3	G4	
33034A12500207	0,2409	0,0105	0,0573	0,1136	0,0595	135,01
33034A12500209	1,7847	0,0441	0,0146	1,6092	0,1168	861,81
33034A12500211	5,6243	0,7604	0,2783	3,1975	1,3881	2617,07
33034A12500217	2,8643	1,5905	0,1857	0,378	0,7101	1843,29
33034A12500224	2,7982	0,7279	0,0279	1,4649	0,5775	1421,04
33034A12500231	3,6667	0,3241	0,1046	2,1079	1,1301	1471,16
33034A12500249	0,0333	0	0,011	0	0,0223	13,2
33034A12500250	0,2862	0	0,1459	0,0169	0,1234	183,53
33034A12500251	0,0068	0	0	0	0,0068	0
33034A12500252	0,0671	0	0,0671	0	0	80,52
33034A12500253	0,0575	0	0,0437	0	0,0138	52,44
33034A12500254	0,0009	0	0,0009	0	0	1,08
33034A12500255	0,0046	0	0	0,0046	0	2,3
33034A12500258	0,0848	0	0	0	0,0848	0
33034A12500259	0,3672	0,0186	0	0,0033	0,3453	18,39
33034A12500263	0,1419	0	0,0027	0	0,1392	3,24
33034A12500264	0,7578	0,0896	0,0197	0,1298	0,5187	169,18
33034A12500265	0,5377	0	0	0,4788	0,0589	239,4
33034A12500266	0,2117	0,0214	0	0	0,1903	19,26
33034A12500267	30,6621	3,6074	0,834	10,2782	15,9425	9386,56
33034A12500272	0,0242	0	0,0242	0	0	29,04
33034A12500276	0,1845	0	0,0029	0,0307	0,1509	18,83
33034A12500277	0,1024	0	0	0,0154	0,087	7,7
33034A12500278	0,1265	0	0	0,0882	0,0383	44,1
33034A12500279	0,1208	0	0	0,1126	0,0082	56,3
33034A12500280	3,4784	0,4319	1,0895	1,1225	0,8345	2257,36
33034A12500281	0,0562	0	0,0387	0	0,0175	46,44
33034A12500282	0,2339	0,0226	0,0121	0,0312	0,168	50,46
33034A12500283	0,1811	0	0,0873	0	0,0938	104,76
33034A12500284	0,0428	0	0	0,0357	0,0071	17,85
33034A12500285	0,0661	0	0,0604	0,0057	0	75,33
33034A12500286	0,0004	0	0	0,0004	0	0,2
33034A12500287	0,5377	0,0276	0	0	0,5101	24,84
33034A12500289	17,1695	1,0089	0,5327	12,7028	2,9251	7898,65
33034A12500293	0,9336	0,0398	0	0,5839	0,3099	327,77
33034A12500294	0,7801	0,106	0,0325	0,4623	0,1793	365,55
33034A12500295	0,4676	0,014	0	0,2636	0,19	144,4
33034A12500296	0,1028	0	0,0963	0,0065	0	118,81
33034A12500297	0,2894	0,0849	0,1819	0,0226	0	305,99
33034A12500298	0,1536	0,021	0,0774	0,0552	0	139,38



Estado del documento

Original

Página 204 de 410

Dirección electrónica de validación CSV

<https://consultaCVS.asturias.es>

Código Seguro de Verificación (CSV)

15250363771023056621



Gobierno del Principado de Asturias
CONSEJERÍA DE MEDIO RURAL Y POLÍTICA AGRARIA

Referencia Catastral	Sup. Afectada por el fuego (ha)					Ayuda (€)
	Total	G1	G2	G3	G4	
33034A12500299	0,0696	0,0381	0,0315	0	0	72,09
33034A12500300	0,2054	0	0,0712	0,1342	0	152,54
33034A12500301	0,0057	0	0,0057	0	0	6,84
33034A12500302	0,0518	0	0,0349	0,0104	0,0065	47,08
33034A12500303	0,0846	0,0245	0,0507	0	0,0094	82,89
33034A12500305	0,034	0,034	0	0	0	30,6
33034A12500306	0,0059	0,0059	0	0	0	5,31
33034A12500315	0,0488	0	0,0488	0	0	58,56
33034A12500318	0,0983	0,0079	0,009	0	0,0814	17,91
33034A12500319	0,8032	0,278	0,5027	0	0,0225	853,44
33034A12500320	0,3389	0,2032	0,0648	0	0,0709	260,64
33034A12500321	0,6855	0,0287	0,4955	0,0175	0,1438	629,18
33034A12500322	1,0451	0,6525	0,3553	0	0,0373	1013,61
33034A12500325	0,0659	0	0,0489	0	0,017	58,68
33034A12500326	0,5286	0,2684	0,1672	0	0,093	442,2
33034A12500327	0,0142	0	0	0	0,0142	0
33034A12500328	0,0305	0,0126	0	0	0,0179	11,34
33034A12500329	0,1576	0,0973	0,0456	0	0,0147	142,29
33034A12500330	0,1241	0,0254	0,0073	0	0,0914	31,62
33034A12500331	0,1778	0,0207	0,0366	0	0,1205	62,55
33034A12500332	0,1249	0	0,0742	0	0,0507	89,04
33034A12500333	0,119	0	0	0	0,119	0
33034A12500335	1,0198	0	0,6686	0,1148	0,2364	859,72
33034A12500336	3,7198	0,666	0,0757	0	2,9781	690,24
33034A12500337	4,19	0,3198	0,095	0,8171	2,9581	810,37
33034A12500338	0,2303	0	0,0488	0	0,1815	58,56
33034A12500339	0,117	0	0,0046	0,0046	0,1078	7,82
33034A12500340	1,201	0	0,0748	1,1119	0,0143	645,71
33034A12500341	0,0986	0,0103	0,0061	0,0035	0,0787	18,34
33034A12500342	0,3113	0,0247	0	0,2637	0,0229	154,08
33034A12500343	0,1134	0,0052	0	0	0,1082	4,68
33034A12500344	0,0675	0	0	0	0,0675	0
33034A12500345	0,0254	0	0	0,0254	0	12,7
33034A12500348	0,1512	0	0	0	0,1512	0
33034A12500349	0,0974	0	0,0033	0,0118	0,0823	9,86
33034A12500351	3,3731	1,6703	0,1728	0,4561	1,0739	1938,68
33034A12500352	0,1089	0	0,0105	0	0,0984	12,6
33034A12500353	0,6822	0,0271	0,025	0,0723	0,5578	90,54
33034A12500354	0,075	0,0041	0,034	0	0,0369	44,49
33034A12500355	0,0264	0	0	0,0125	0,0139	6,25



Estado del documento

Original

Página 205 de 410

Dirección electrónica de validación CSV

<https://consultaCVS.asturias.es>

Código Seguro de Verificación (CSV)

15250363771023056621



Gobierno del Principado de Asturias
CONSEJERÍA DE MEDIO RURAL Y POLÍTICA AGRARIA

Referencia Catastral	Sup. Afectada por el fuego (ha)					Ayuda (€)
	Total	G1	G2	G3	G4	
33034A12500356	0,0086	0	0	0	0,0086	0
33034A12500358	5,9011	1,5567	1,707	1,3093	1,3281	4104,08
33034A12500359	0,2267	0	0	0	0,2267	0
33034A12500360	7,6457	0,3812	0,3999	4,8017	2,0629	3223,81
33034A12500361	2,1822	0,116	0,4806	1,3858	0,1998	1374,02
33034A12500366	0,0001	0	0	0	0,0001	0
33034A12500368	0,2169	0	0,0112	0	0,2057	13,44
33034A12500369	0,0018	0,0018	0	0	0	1,62
33034A12510009	0,0135	0	0	0	0,0135	0
33034A12510014	0,0396	0	0	0	0,0396	0
33034A12510016	2,9571	1,4663	0,5193	0,0126	0,9589	1949,13
33034A12510034	10,7972	3,6968	1,934	0,8094	4,357	6052,62
33034A12510037	1,1298	0,089	0,0415	0	0,9993	129,9
33034A12510121	0,225	0	0	0	0,225	0
33034A12510123	0,0539	0	0	0,0343	0,0196	17,15
33034A12510200	0,0959	0	0	0	0,0959	0
33034A12510204	0,1889	0,028	0	0,0197	0,1412	35,05
33034A12510271	0,155	0,0393	0	0,0119	0,1038	41,32
33034A12510272	0,2017	0	0	0	0,2017	0
33034A12510334	21,5444	2,8348	2,8553	2,8614	12,9929	7408,38
33034A12510337	2,3975	0,3564	0,0455	0,1577	1,8379	454,21
33034A12510350	0,2294	0	0	0,0196	0,2098	9,8
33034A12510360	0,4065	0	0	0	0,4065	0
33034A12510362	0,7428	0,1196	0,1324	0,1403	0,3505	336,67
33034A12510364	1,5449	0,044	0,0495	0,5493	0,9021	373,65
33034A12511009	0,0139	0	0	0	0,0139	0
33034A12511014	0,1278	0	0,027	0,0038	0,097	34,3
33034A12511016	2,5538	1,0874	0,1617	0,0045	1,3002	1174,95
33034A12511123	0,0197	0	0	0	0,0197	0
33034A12511271	0,1407	0,0171	0	0	0,1236	15,39
33034A12511334	1,4725	0,0324	0,6253	0,1958	0,619	877,42
33034A12511350	0,2122	0	0	0,003	0,2092	1,5
33034A12511362	0,7532	0,0098	0,4196	0,1884	0,1354	606,54
33034A12511364	2,4835	0,388	0,0159	0,6403	1,4393	688,43
33034A12512334	5,0514	0,3556	4,1363	0	0,5595	5283,6
33034A12512362	0,3787	0,026	0,2104	0,1423	0	347,03
33034A12512364	0,2578	0,0113	0,0193	0	0,2272	33,33
33034A12513121	0,0011	0	0	0,0011	0	0,55
33034A12513334	1,7666	0,4825	0,1533	0,025	1,1058	630,71
33034A12513362	1,0159	0,0774	0,7552	0,0299	0,1534	990,85



Estado del documento

Original

Página 206 de 410

Dirección electrónica de validación CSV

<https://consultaCVS.asturias.es>

Código Seguro de Verificación (CSV)

15250363771023056621



Gobierno del Principado de Asturias
CONSEJERÍA DE MEDIO RURAL Y POLÍTICA AGRARIA

Referencia Catastral	Sup. Afectada por el fuego (ha)					Ayuda (€)
	Total	G1	G2	G3	G4	
33034A12513364	0,4131	0	0	0,1862	0,2269	93,1
33034A12514334	0,9166	0,2885	0,3232	0	0,3049	647,49
33034A12514362	0,7847	0,1252	0,027	0,5461	0,0864	418,13
33034A12514364	0,2756	0,1427	0,015	0,0959	0,022	194,38
33034A12515334	4,0016	0,427	0,5284	0,8146	2,2316	1425,68
33034A12515362	0,2943	0,0536	0,0713	0,0734	0,096	170,5
33034A12515364	0,164	0,0196	0	0	0,1444	17,64
33034A12516362	0,3505	0,0543	0,1366	0,027	0,1326	226,29
33034A12516364	0,1656	0	0	0	0,1656	0
33034A12600011	0,0949	0,0649	0	0,03	0	73,41
33034A12600012	0,1051	0,0621	0	0,0116	0,0314	61,69
33034A12600013	0,1496	0,0809	0	0,0299	0,0388	87,76
33034A12600014	0,1017	0	0	0,0808	0,0209	40,4
33034A12600015	0,0899	0,006	0	0,0243	0,0596	17,55
33034A12600016	0,207	0	0	0,207	0	103,5
33034A12600017	0,3334	0,0849	0,0504	0,0763	0,1218	175,04
33034A12600024	0,3914	0,0724	0,0532	0,0656	0,2002	161,8
33034A12600025	0,5515	0	0	0,5405	0,011	270,25
33034A12600026	6,1097	0,2164	0,5524	3,1969	2,144	2456,09
33034A12600027	6,3524	1,8617	1,3146	2,0693	1,1068	4287,7
33034A12600039	0,0062	0	0,0062	0	0	7,44
33034A12600047	0,0105	0	0,004	0	0,0065	4,8
33034A12600048	0,0276	0	0,005	0	0,0226	6
33034A12600049	0,1497	0,0261	0	0	0,1236	23,49
33034A12600055	0,0614	0,0185	0	0	0,0429	16,65
33034A12600060	0,0412	0	0,0412	0	0	49,44
33034A12600061	0,7341	0,1781	0,5095	0	0,0465	771,69
33034A12600062	0,6779	0,2233	0,4546	0	0	746,49
33034A12600063	0,8608	0,4673	0,3935	0	0	892,77
33034A12600064	0,8615	0,1933	0,6682	0	0	975,81
33034A12600065	0,6039	0,0679	0,536	0	0	704,31
33034A12600066	0,7657	0,2775	0,4683	0	0,0199	811,71
33034A12600067	3,7822	2,3008	1,2308	0,0683	0,1823	3581,83
33034A12600068	1,026	0,1577	0,2603	0,2353	0,3727	571,94
33034A12600069	0,0681	0,0094	0,0167	0	0,042	28,5
33034A12600070	0,2095	0,0106	0,0537	0	0,1452	73,98
33034A12600071	0,4295	0,1252	0,0499	0,1881	0,0663	266,61
33034A12600072	0,4122	0	0,0044	0,2912	0,1166	150,88
33034A12600073	0,1117	0	0	0,0502	0,0615	25,1
33034A12600074	0,2167	0	0	0	0,2167	0



Estado del documento

Original

Página 207 de 410

Dirección electrónica de validación CSV

<https://consultaCVS.asturias.es>

Código Seguro de Verificación (CSV)

15250363771023056621



Gobierno del Principado de Asturias
CONSEJERÍA DE MEDIO RURAL Y POLÍTICA AGRARIA

Referencia Catastral	Sup. Afectada por el fuego (ha)					Ayuda (€)
	Total	G1	G2	G3	G4	
33034A12600075	0,6319	0,0309	0,0856	0,0794	0,436	170,23
33034A12600076	0,7606	0,0727	0,0224	0,4944	0,1711	339,51
33034A12600077	0,3856	0,0172	0	0,1751	0,1933	103,03
33034A12600078	0,5451	0	0	0,1514	0,3937	75,7
33034A12600079	0,1027	0	0,0447	0,0537	0,0043	80,49
33034A12600080	5,7977	1,2472	1,3473	2,3438	0,8594	3911,14
33034A12600081	0,1914	0,0085	0,0091	0	0,1738	18,57
33034A12600082	0,2656	0,0263	0,0712	0	0,1681	109,11
33034A12600085	1,1525	0,391	0,1296	0,1989	0,433	606,87
33034A12600086	0,8766	0,1165	0,0549	0,4352	0,27	388,33
33034A12600087	0,1758	0,0263	0,0665	0,083	0	144,97
33034A12600088	0,2697	0,052	0,0578	0,135	0,0249	183,66
33034A12600089	0,7892	0	0,0742	0,5129	0,2021	345,49
33034A12600090	0,1707	0	0,0686	0,0162	0,0859	90,42
33034A12600091	0,05	0	0,0182	0,0075	0,0243	25,59
33034A12600092	0,0036	0	0	0	0,0036	0
33034A12600093	0,0439	0	0	0,0045	0,0394	2,25
33034A12600094	0,1705	0	0,0048	0,0304	0,1353	20,96
33034A12600095	0,0169	0	0	0	0,0169	0
33034A12600096	0,1014	0	0	0	0,1014	0
33034A12600097	0,0521	0,0065	0	0	0,0456	5,85
33034A12600098	0,0644	0,0037	0	0	0,0607	3,33
33034A12600099	0,1702	0,0097	0,0581	0,009	0,0934	82,95
33034A12600104	0,0189	0	0,0189	0	0	22,68
33034A12600105	0,1752	0	0,0444	0,0117	0,1191	59,13
33034A12600106	0,1256	0	0	0,0396	0,086	19,8
33034A12600108	0,0429	0	0	0	0,0429	0
33034A12600110	1,4697	0,1477	0,4644	0,3051	0,5525	842,76
33034A12600111	0,9606	0,0109	0,4111	0,2185	0,3201	612,38
33034A12600115	9,8479	1,5725	1,103	3,8151	3,3573	4646,4
33034A12600116	0,0462	0	0	0	0,0462	0
33034A12600119	0,0514	0	0	0,0334	0,018	16,7
33034A12600125	0,0106	0,0106	0	0	0	9,54
33034A12600126	0,0388	0,006	0	0	0,0328	5,4
33034A12600127	0,0231	0	0	0	0,0231	0
33034A12600128	0,1029	0	0	0,003	0,0999	1,5
33034A12600129	0,0553	0	0	0,0512	0,0041	25,6
33034A12600134	0,007	0,007	0	0	0	6,3
33034A12600136	0,0604	0,0307	0	0	0,0297	27,63
33034A12600137	0,004	0	0	0	0,004	0



Estado del documento

Original

Página 208 de 410

Dirección electrónica de validación CSV

<https://consultaCVS.asturias.es>

Código Seguro de Verificación (CSV)

15250363771023056621



Gobierno del Principado de Asturias
CONSEJERÍA DE MEDIO RURAL Y POLÍTICA AGRARIA

Referencia Catastral	Sup. Afectada por el fuego (ha)					Ayuda (€)
	Total	G1	G2	G3	G4	
33034A12600140	0,0739	0	0,0236	0	0,0503	28,32
33034A12600142	0,0048	0	0	0	0,0048	0
33034A12600143	0,234	0,0434	0	0	0,1906	39,06
33034A12600144	0,0919	0,059	0	0	0,0329	53,1
33034A12600145	0,8246	0,1086	0,0026	0,027	0,6864	114,36
33034A12600146	2,2283	0,6215	0,0664	0,3649	1,1755	821,48
33034A12600147	1,5745	0,3867	0,0413	0,9284	0,2181	861,79
33034A12600148	0,7234	0,0205	0	0,6471	0,0558	342
33034A12600149	5,3123	0,4387	0,4307	2,8784	1,5645	2350,87
33034A12600150	3,4061	0,1522	0,315	2,163	0,7759	1596,48
33034A12600151	0,5287	0,0856	0,026	0,1226	0,2945	169,54
33034A12600152	0,37	0	0,0499	0,2814	0,0387	200,58
33034A12600153	0,3427	0	0	0,2889	0,0538	144,45
33034A12600154	0,2926	0	0	0,28	0,0126	140
33034A12600155	0,2787	0	0	0,2288	0,0499	114,4
33034A12600156	0,2761	0	0	0,2761	0	138,05
33034A12600157	0,2633	0	0	0,2358	0,0275	117,9
33034A12600158	1,1052	0,1842	0,0167	0,3277	0,5766	349,67
33034A12600159	0,3939	0,0291	0,1216	0,0245	0,2187	184,36
33034A12600160	1,2581	0,3209	0,0203	0,0737	0,8432	350,02
33034A12600161	0,3735	0,0162	0,1538	0,0968	0,1067	247,54
33034A12600162	0,2495	0	0,2058	0,0437	0	268,81
33034A12600163	0,7957	0	0,255	0,5407	0	576,35
33034A12600164	0,4105	0,0088	0,0946	0,1171	0,19	179,99
33034A12610028	0,0226	0	0	0,0226	0	11,3
33034A12610084	2,129	0,5942	0,3961	0,8054	0,3333	1412,8
33034A12610108	0,0987	0	0	0	0,0987	0
33034A12610146	0,1509	0,0824	0,0339	0	0,0346	114,84
33034A12610147	0,722	0,3904	0,073	0	0,2586	438,96
33034A12610150	0,4061	0	0	0,4061	0	203,05
33034A12611084	0,2779	0,2779	0	0	0	250,11
33034A12700225	0,095	0,0196	0,0583	0,0171	0	96,15
33034A12700227	0,5054	0,1331	0,1463	0,2085	0,0175	399,6
33034A12700228	0,215	0,0071	0,0243	0,1836	0	127,35
33034A12700229	0,0289	0	0,0204	0,0085	0	28,73
33034A12700232	0,0579	0	0,0277	0,0302	0	48,34
33034A12700233	0,067	0	0,067	0	0	80,4
33034A12700234	0,1325	0,0836	0,0294	0,0195	0	120,27
33034A12700240	0,005	0,005	0	0	0	4,5
33034A12700241	0,0015	0,0015	0	0	0	1,35



Estado del documento

Original

Página 209 de 410

Dirección electrónica de validación CSV

<https://consultaCVS.asturias.es>

Código Seguro de Verificación (CSV)

15250363771023056621



Gobierno del Principado de Asturias
CONSEJERÍA DE MEDIO RURAL Y POLÍTICA AGRARIA

Referencia Catastral	Sup. Afectada por el fuego (ha)					Ayuda (€)
	Total	G1	G2	G3	G4	
33034A12700242	0,0136	0	0	0,0136	0	6,8
33034A12700244	0,1514	0	0,0227	0,0504	0,0783	52,44
33034A12700245	0,1297	0	0,0123	0,1174	0	73,46
33034A12700246	0,0942	0,0157	0	0,0785	0	53,38
33034A12700247	0,0181	0	0	0	0,0181	0
33034A12700257	0,2132	0,0524	0	0,146	0,0148	120,16
33034A12700258	0,1621	0	0,0718	0,0774	0,0129	124,86
33034A12700259	0,209	0	0,1341	0,0662	0,0087	194,02
33034A12700260	0,2146	0	0,0661	0,1152	0,0333	136,92
33034A12700261	0,2305	0,0375	0,0078	0,1826	0,0026	134,41
33034A12700262	0,295	0	0,0489	0,1906	0,0555	153,98
33034A12700264	0,2667	0	0,0364	0,2016	0,0287	144,48
33034A12700265	0,1537	0	0,0368	0,1169	0	102,61
33034A12700266	0,6348	0,0951	0,073	0,458	0,0087	402,19
33034A12700268	0,1882	0	0	0,1853	0,0029	92,65
33034A12700269	1,7167	0,4175	0,1458	0,4983	0,6551	799,86
33034A12700271	1,6717	0,0072	0,1812	1,2378	0,2455	842,82
33034A12700272	0,2878	0	0,1506	0,1372	0	249,32
33034A12700273	0,4338	0	0,2191	0,2028	0,0119	364,32
33034A12700275	0,9483	0,1124	0,1473	0,5116	0,177	533,72
33034A12700278	0,2703	0	0,003	0,2441	0,0232	125,65
33034A12700279	0,5513	0,0668	0,0335	0,2934	0,1576	247,02
33034A12700283	1,0567	0,0958	0,0186	0,3654	0,5769	291,24
33034A12700285	0,527	0,0367	0,0564	0,0964	0,3375	148,91
33034A12700392	0,0245	0	0	0,0245	0	12,25
33034A12700393	2,6589	0,3054	0,6239	0,6909	1,0387	1368,99
33034A12700395	1,6741	0,1895	0,2107	1,014	0,2599	930,39
33034A12700396	1,3468	0	0,4332	0,5391	0,3745	789,39
33034A12700397	0,5967	0	0,5318	0,0255	0,0394	650,91
33034A12700398	0,6879	0	0,0671	0,5634	0,0574	362,22
33034A12700399	0,7437	0	0,1449	0,5797	0,0191	463,73
33034A12700401	0,5739	0	0,0822	0,4378	0,0539	317,54
33034A12700402	1,4002	0,0812	0,0681	1,057	0,1939	683,3
33034A12700404	3,0194	0,3316	2,0232	0,3023	0,3623	2877,43
33034A12700405	0,1301	0	0,0078	0,1223	0	70,51
33034A12700414	0,2117	0	0,0252	0,1106	0,0759	85,54
33034A12700416	0,0102	0	0,0102	0	0	12,24
33034A12700420	1,0877	0	0,0724	0,8329	0,1824	503,33
33034A12710231	0,0009	0	0	0,0009	0	0,45
33034A12710263	0,1203	0	0,0139	0,1064	0	69,88



Estado del documento

Original

Página 210 de 410

Dirección electrónica de validación CSV

<https://consultaCVS.asturias.es>

Código Seguro de Verificación (CSV)

15250363771023056621



Gobierno del Principado de Asturias
CONSEJERÍA DE MEDIO RURAL Y POLÍTICA AGRARIA

Referencia Catastral	Sup. Afectada por el fuego (ha)					Ayuda (€)
	Total	G1	G2	G3	G4	
33034A12710267	1,1684	0,0472	0,2194	0,6461	0,2557	628,81
33034A12710270	0,2683	0	0	0,1673	0,101	83,65
33034A12710274	0,2945	0	0,2773	0,0172	0	341,36
33034A12710281	0,3208	0	0,2446	0,068	0,0082	327,52
33034A12710389	0,1009	0	0	0,1009	0	50,45
33034A12710400	0,5612	0,0225	0,0448	0,0663	0,4276	107,16
33034A12711263	0,1105	0,0074	0	0,1031	0	58,21
33034A12711267	0,1698	0	0	0,092	0,0778	46
33034A12711270	0,2641	0	0,0135	0,2307	0,0199	131,55
33034A12711274	0,5209	0	0,4114	0,0847	0,0248	536,03
33034A12711281	0,3564	0	0,1212	0,2135	0,0217	252,19
33034A12711400	0,7348	0	0,0363	0,0953	0,6032	91,21
33034A13200006	0,0639	0	0	0,0033	0,0606	1,65
33034A13200007	0,0009	0	0	0	0,0009	0
33034A13200011	0,0825	0,0042	0,0134	0	0,0649	19,86
33034A13200012	0,1487	0,0211	0,1276	0	0	172,11
33034A13200013	0,0161	0	0,0161	0	0	19,32
33034A13200014	0,0899	0,0097	0	0,0179	0,0623	17,68
33034A13200016	0,0827	0	0,0311	0,0187	0,0329	46,67
33034A13200017	0,0018	0	0,0018	0	0	2,16
33034A13200021	13,4902	2,6657	1,7419	7,0919	1,9907	8035,36
33034A13200022	0,0131	0	0	0	0,0131	0
33034A13200024	0,0266	0	0,0048	0,0066	0,0152	9,06
33034A13200027	0,0036	0	0	0,0036	0	1,8
33034A13200038	0,7465	0,7016	0	0	0,0449	631,44
33034A13200039	0,0195	0	0	0	0,0195	0
33034A13200040	0,1216	0,0074	0	0	0,1142	6,66
33034A13200042	0,0564	0	0,0223	0	0,0341	26,76
33034A13200043	0,3024	0,2683	0	0	0,0341	241,47
33034A13200044	0,1577	0	0,0296	0	0,1281	35,52
33034A13200045	0,2763	0,0637	0,0101	0	0,2025	69,45
33034A13200046	0,4954	0,1953	0,3001	0	0	535,89
33034A13200048	0,0679	0,0279	0,0195	0,0205	0	58,76
33034A13200049	0,0411	0,0215	0	0,0062	0,0134	22,45
33034A13200050	0,1989	0,0602	0,0156	0,0931	0,03	119,45
33034A13200051	0,1574	0,0911	0	0,0079	0,0584	85,94
33034A13200052	0,063	0,0051	0	0,0551	0,0028	32,14
33034A13200053	0,7797	0,0025	0	0,7739	0,0033	389,2
33034A13200054	0,2125	0	0,0248	0,1017	0,086	80,61
33034A13200055	0,1301	0	0,0136	0,1094	0,0071	71,02



Estado del documento

Original

Página 211 de 410

Dirección electrónica de validación CSV

<https://consultaCVS.asturias.es>

Código Seguro de Verificación (CSV)

15250363771023056621



Gobierno del Principado de Asturias
CONSEJERÍA DE MEDIO RURAL Y POLÍTICA AGRARIA

Referencia Catastral	Sup. Afectada por el fuego (ha)					Ayuda (€)
	Total	G1	G2	G3	G4	
33034A13200056	0,1117	0	0,0077	0,0148	0,0892	16,64
33034A13200057	0,0868	0	0,0355	0,0388	0,0125	62
33034A13200058	0,0874	0,0093	0,0163	0,0064	0,0554	31,13
33034A13200059	0,0784	0	0,054	0,0244	0	77
33034A13200060	0,0506	0,04	0,0044	0,0004	0,0058	41,48
33034A13200061	0,0487	0,0245	0,0242	0	0	51,09
33034A13200062	0,6508	0,0122	0,2182	0,285	0,1354	415,32
33034A13200063	1,7838	0,0713	0,0705	1,0248	0,6172	661,17
33034A13200064	0,0446	0	0	0,0186	0,026	9,3
33034A13200065	0,2942	0,0296	0,0912	0,0273	0,1461	149,73
33034A13200066	1,8025	0,393	0,1808	0,7657	0,463	953,51
33034A13200067	0,0232	0	0,0167	0	0,0065	20,04
33034A13200068	0,0465	0,0133	0,0041	0	0,0291	16,89
33034A13200082	0,2741	0,0405	0,1013	0,0358	0,0965	175,91
33034A13200083	0,7371	0,0824	0,5686	0,0835	0,0026	798,23
33034A13200084	0,1178	0,0044	0,0177	0	0,0957	25,2
33034A13200092	1,0883	0,4427	0,0228	0,1775	0,4453	514,54
33034A13200093	0,2903	0,0977	0	0,0796	0,113	127,73
33034A13200094	0,1555	0,0392	0,0459	0,0274	0,043	104,06
33034A13200095	0,7134	0,2275	0,0286	0,2031	0,2542	340,62
33034A13200096	1,3494	0,3335	0,0449	0,3402	0,6308	524,13
33034A13200097	0,1039	0,0127	0,0912	0	0	120,87
33034A13200098	0,2353	0,0127	0,0537	0,1689	0	160,32
33034A13200103	0,5463	0,1501	0,1689	0	0,2273	337,77
33034A13200105	0,0406	0	0	0	0,0406	0
33034A13200108	0,0982	0,01	0	0	0,0882	9
33034A13200110	0,0015	0	0	0	0,0015	0
33034A13200111	0,0362	0,0152	0,003	0	0,018	17,28
33034A13200126	0,0371	0	0	0	0,0371	0
33034A13200128	0,5704	0,2024	0,3247	0,0433	0	593,45
33034A13200160	0,442	0	0	0,442	0	221
33034A13200221	0,0641	0	0,0097	0,0544	0	38,84
33034A13200222	0,0791	0	0,048	0,0281	0,003	71,65
33034A13200223	0,1284	0,0102	0,0744	0,0045	0,0393	100,71
33034A13200224	0,132	0,044	0,0603	0	0,0277	111,96
33034A13200225	0,1144	0,0328	0,0587	0	0,0229	99,96
33034A13200226	0,1278	0,0278	0,0565	0	0,0435	92,82
33034A13200227	0,1021	0,0334	0,0337	0	0,035	70,5
33034A13200228	0,0867	0,0307	0,0176	0	0,0384	48,75
33034A13200229	0,0831	0,0346	0,0236	0	0,0249	59,46



Estado del documento

Original

Página 212 de 410

Dirección electrónica de validación CSV

<https://consultaCVS.asturias.es>

Código Seguro de Verificación (CSV)

15250363771023056621



Gobierno del Principado de Asturias
CONSEJERÍA DE MEDIO RURAL Y POLÍTICA AGRARIA

Referencia Catastral	Sup. Afectada por el fuego (ha)					Ayuda (€)
	Total	G1	G2	G3	G4	
33034A13200230	0,0768	0,034	0,0287	0	0,0141	65,04
33034A13200231	0,1015	0,0374	0,0441	0,0119	0,0081	92,53
33034A13200232	0,0943	0,0313	0,0399	0,0141	0,009	83,1
33034A13200233	0,0766	0,0267	0,0345	0,0154	0	73,13
33034A13200234	0,0848	0,028	0,023	0,0338	0	69,7
33034A13200235	0,0857	0,034	0,0206	0,0311	0	70,87
33034A13200236	0,0796	0,059	0,0206	0	0	77,82
33034A13200237	0,0787	0,0621	0,0166	0	0	75,81
33034A13200238	0,0519	0,0384	0,0135	0	0	50,76
33034A13200239	0,0356	0,0223	0,0026	0	0,0107	23,19
33034A13200240	0,0265	0,0155	0	0	0,011	13,95
33034A13200247	0,1695	0,1583	0	0	0,0112	142,47
33034A13200248	0,3143	0,1149	0,0585	0,0418	0,0991	194,51
33034A13200249	0,2603	0,1133	0,0877	0,0245	0,0348	219,46
33034A13200250	0,2499	0,1431	0,0663	0,008	0,0325	212,35
33034A13200251	0,2971	0,2445	0,0278	0	0,0248	253,41
33034A13200252	0,3166	0,2859	0,0244	0	0,0063	286,59
33034A13200253	0,3116	0,1598	0,0834	0,0573	0,0111	272,55
33034A13200254	0,2822	0,0639	0,0525	0,1097	0,0561	175,36
33034A13200255	0,3026	0,082	0	0,1467	0,0739	147,15
33034A13200256	0,2623	0,072	0	0,1152	0,0751	122,4
33034A13200257	0,2665	0,1225	0	0,0518	0,0922	136,15
33034A13200258	0,255	0,1615	0,0027	0,0863	0,0045	191,74
33034A13200259	0,3218	0,1406	0,0521	0,125	0,0041	251,56
33034A13200260	0,3907	0,1695	0,0639	0,0828	0,0745	270,63
33034A13200261	0,4337	0,2296	0	0,0275	0,1766	220,39
33034A13200262	0,3407	0,1549	0	0	0,1858	139,41
33034A13200263	0,274	0,1329	0	0,0338	0,1073	136,51
33034A13200264	0,3329	0,1186	0	0,0757	0,1386	144,59
33034A13200265	0,2264	0,1743	0	0,0521	0	182,92
33034A13200266	0,1862	0,0757	0,0037	0,0912	0,0156	118,17
33034A13200267	0,1804	0,0349	0,0318	0,1094	0,0043	124,27
33034A13200268	0,1617	0	0,0493	0,1026	0,0098	110,46
33034A13200269	0,1332	0	0,0379	0,0874	0,0079	89,18
33034A13200276	0,5212	0,1615	0,0439	0,089	0,2268	242,53
33034A13200277	0,5316	0,2573	0,0167	0,0773	0,1803	290,26
33034A13200278	0,4565	0,3889	0,0241	0,0257	0,0178	391,78
33034A13200279	0,422	0,3459	0	0,0525	0,0236	337,56
33034A13200280	0,4317	0,1355	0	0,179	0,1172	211,45
33034A13200281	0,5497	0,097	0,0046	0,2609	0,1872	223,27



Estado del documento

Original

Página 213 de 410

Dirección electrónica de validación CSV

<https://consultaCVS.asturias.es>

Código Seguro de Verificación (CSV)

15250363771023056621



Gobierno del Principado de Asturias
CONSEJERÍA DE MEDIO RURAL Y POLÍTICA AGRARIA

Referencia Catastral	Sup. Afectada por el fuego (ha)					Ayuda (€)
	Total	G1	G2	G3	G4	
33034A13200282	0,3978	0,1338	0,1085	0,0859	0,0696	293,57
33034A13200283	0,3566	0,1294	0,1363	0,0622	0,0287	311,12
33034A13200284	0,4714	0,1132	0,1459	0,1638	0,0485	358,86
33034A13200285	0,3993	0,0146	0,0784	0,232	0,0743	223,22
33034A13200286	0,411	0,0115	0,0113	0,2714	0,1168	159,61
33034A13200287	0,4997	0,011	0,0266	0,3419	0,1202	212,77
33034A13200288	0,4593	0,0119	0,0629	0,3211	0,0634	246,74
33034A13200289	0,3968	0,083	0,0623	0,0813	0,1702	190,11
33034A13200290	0,3969	0,0047	0,026	0,0389	0,3273	54,88
33034A13200291	0,3106	0,069	0,0216	0,0397	0,1803	107,87
33034A13200292	0,1814	0,0637	0,0173	0,0277	0,0727	91,94
33034A13200293	0,1586	0,1417	0	0,0169	0	135,98
33034A13200294	0,3393	0,1262	0,0153	0,1027	0,0951	183,29
33034A13200295	0,3151	0,1423	0,0285	0,0785	0,0658	201,52
33034A13200296	0,3804	0,1455	0,0184	0,1272	0,0893	216,63
33034A13200297	0,3041	0,1052	0	0,1699	0,029	179,63
33034A13200298	0,3497	0,0777	0	0,1999	0,0721	169,88
33034A13200299	0,3078	0,0547	0,0048	0,1703	0,078	140,14
33034A13200300	0,3117	0,0166	0,0094	0,1745	0,1112	113,47
33034A13200301	0,3315	0	0,0152	0,1461	0,1702	91,29
33034A13200302	0,4161	0	0,0864	0,0835	0,2462	145,43
33034A13200304	0,1063	0	0,0742	0	0,0321	89,04
33034A13200306	0,0817	0,046	0,0357	0	0	84,24
33034A13200307	0,0377	0,0031	0,0346	0	0	44,31
33034A13200309	0,027	0	0	0	0,027	0
33034A13200318	0,0008	0	0	0	0,0008	0
33034A13200326	0,2052	0,0497	0,0226	0	0,1329	71,85
33034A13200328	0,3339	0	0,1153	0	0,2186	138,36
33034A13200330	0,5424	0,1252	0,1956	0,1192	0,1024	407
33034A13200331	0,7077	0,3073	0,2304	0,0753	0,0947	590,7
33034A13200332	0,8827	0,3238	0,2829	0,1936	0,0824	727,7
33034A13200333	0,6792	0,1429	0,1303	0,2437	0,1623	406,82
33034A13200335	1,4182	0,7258	0,1102	0,1524	0,4298	861,66
33034A13200337	20,9525	0	0	0	20,9525	0
33034A13200366	0,1027	0,066	0,0254	0	0,0113	89,88
33034A13200367	0,0695	0,0283	0,0158	0	0,0254	44,43
33034A13200368	0,0528	0,0176	0	0	0,0352	15,84
33034A13200369	0,0104	0,0049	0	0	0,0055	4,41
33034A13200378	0,0339	0,0339	0	0	0	30,51
33034A13200379	0,0717	0,0419	0	0	0,0298	37,71



Estado del documento

Original

Página 214 de 410

Dirección electrónica de validación CSV

<https://consultaCVS.asturias.es>

Código Seguro de Verificación (CSV)

15250363771023056621



Gobierno del Principado de Asturias
CONSEJERÍA DE MEDIO RURAL Y POLÍTICA AGRARIA

Referencia Catastral	Sup. Afectada por el fuego (ha)					Ayuda (€)
	Total	G1	G2	G3	G4	
33034A13200380	0,5136	0,2292	0,2844	0	0	547,56
33034A13200381	0,1078	0,0399	0,0147	0,0064	0,0468	56,75
33034A13200383	0,1001	0	0	0	0,1001	0
33034A13200386	0,4132	0,005	0,0191	0,241	0,1481	147,92
33034A13200399	0,1171	0,0055	0	0	0,1116	4,95
33034A13200425	0,0699	0,0233	0,0054	0	0,0412	27,45
33034A13201669	0,0554	0	0,0126	0,0115	0,0313	20,87
33034A13210021	1,3861	0,0492	0,2413	1,0781	0,0175	872,89
33034A13210035	0,173	0,1338	0	0,0392	0	140,02
33034A13210094	0,0478	0	0,0321	0	0,0157	38,52
33034A13210097	0,0649	0	0	0,0649	0	32,45
33034A13210098	0,0763	0	0	0,0763	0	38,15
33034A13210103	0,1641	0,1641	0	0	0	147,69
33034A13210276	0,0771	0	0	0,0552	0,0219	27,6
33034A13210277	0,098	0	0,027	0,071	0	67,9
33034A13210278	0,1559	0	0,0097	0,1263	0,0199	74,79
33034A13210279	0,1193	0	0	0,1193	0	59,65
33034A13210280	0,0247	0	0	0,0247	0	12,35
33034A13210327	0,1786	0	0,0307	0,044	0,1039	58,84
33034A13210329	0,1095	0,0233	0,0554	0	0,0308	87,45
33034A13210337	0,7202	0,7202	0	0	0	648,18
33034A13210396	0,0455	0,0214	0	0	0,0241	19,26
33034A13210400	0,0261	0	0	0	0,0261	0
33034A13211074	0,0355	0,0355	0	0	0	31,95
33034A13211103	0,0315	0	0	0,0315	0	15,75
33034A13211329	0,0955	0	0,0437	0	0,0518	52,44
33034A13211337	0,0224	0	0	0	0,0224	0
33034A13211394	0,0307	0	0	0	0,0307	0
33034A13212035	0,0018	0,0018	0	0	0	1,62
33034A13300002	0,0002	0	0	0	0,0002	0
33034A13300003	0,1026	0	0	0	0,1026	0
33034A13300004	2,9458	1,092	0,9538	0,5266	0,3734	2390,66
33034A13300005	5,1121	2,7952	2,1418	0,1294	0,0457	5150,54
33034A13300006	2,3297	0,1314	1,9868	0,1674	0,0441	2586,12
33034A13300007	0,2917	0,2917	0	0	0	262,53
33034A13300054	2,9298	2,7246	0	0	0,2052	2452,14
33034A13300067	22,2737	17,5088	3,7972	0,3126	0,6551	20470,86
33034A13300085	1,6324	1,0809	0,4755	0,076	0	1581,41
33034A13300086	1,3324	0,4048	0,8713	0,0263	0,03	1423,03
33034A13300087	1,6023	0,4729	1,0248	0,0825	0,0221	1696,62



Estado del documento

Original

Página 215 de 410

Dirección electrónica de validación CSV

<https://consultaCVS.asturias.es>

Código Seguro de Verificación (CSV)

15250363771023056621



Gobierno del Principado de Asturias
CONSEJERÍA DE MEDIO RURAL Y POLÍTICA AGRARIA

Referencia Catastral	Sup. Afectada por el fuego (ha)					Ayuda (€)
	Total	G1	G2	G3	G4	
33034A13300088	1,9862	0,7301	1,0999	0,0634	0,0928	2008,67
33034A13300089	4,039	1,7209	0,7285	1,1963	0,3933	3021,16
33034A13300090	0,6766	0	0,0134	0,1071	0,5561	69,63
33034A13300091	1,5388	1,4082	0,1306	0	0	1424,1
33034A13300092	0,2655	0,2611	0	0	0,0044	234,99
33034A13300093	0,1923	0,1613	0	0	0,031	145,17
33034A13300094	1,2201	1,075	0,0863	0	0,0588	1071,06
33034A13300095	0,1904	0,1605	0	0	0,0299	144,45
33034A13300096	0,1658	0,1658	0	0	0	149,22
33034A13300099	0,3125	0,3043	0	0	0,0082	273,87
33034A13300100	0,5026	0,1553	0,0322	0	0,3151	178,41
33034A13300101	1,4442	0,6623	0,2583	0,0169	0,5067	914,48
33034A13300113	1,7774	1,5849	0,1925	0	0	1657,41
33034A13300114	0,4803	0,4726	0,0077	0	0	434,58
33034A13300127	1,3984	0,461	0,2792	0,1132	0,545	806,54
33034A13300155	0,1332	0,0435	0,0038	0	0,0859	43,71
33034A13300157	1,2672	0,773	0,4091	0,0851	0	1229,17
33034A13300158	2,1916	1,6217	0,1866	0,1536	0,2297	1760,25
33034A13300159	1,4463	1,1739	0,2724	0	0	1383,39
33034A13300171	2,2875	1,5891	0,4951	0,0143	0,189	2031,46
33034A13300185	0,1953	0	0,1748	0	0,0205	209,76
33034A13300186	1,2288	0,7841	0,3736	0	0,0711	1154,01
33034A13300187	1,5909	1,4877	0,1032	0	0	1462,77
33034A13300188	1,0408	0,9655	0,0753	0	0	959,31
33034A13300189	1,7251	1,3652	0,3599	0	0	1660,56
33034A13300199	1,8498	1,8021	0	0	0,0477	1621,89
33034A13300200	1,4165	1,0744	0,137	0,0426	0,1625	1152,66
33034A13300201	1,3554	1,1411	0,0825	0,008	0,1238	1129,99
33034A13300202	15,4142	13,5549	0,3503	0	1,509	12619,77
33034A13300223	2,7082	2,6078	0	0	0,1004	2347,02
33034A13300270	0,3818	0,3818	0	0	0	343,62
33034A13300278	2,6563	2,1577	0,2807	0	0,2179	2278,77
33034A13300279	3,3923	3,316	0	0	0,0763	2984,4
33034A13300280	0,9657	0,9482	0	0	0,0175	853,38
33034A13300281	0,8682	0,8545	0	0	0,0137	769,05
33034A13300282	9,9707	9,643	0,0169	0,0212	0,2896	8709,58
33034A13300283	7,4879	6,0758	0,2742	0,1804	0,9575	5887,46
33034A13300284	35,1037	10,7805	18,2568	2,5971	3,4693	32909,16
33034A13300285	1,476	1,1795	0	0	0,2965	1061,55
33034A13300286	4,7111	2,6886	0	0	2,0225	2419,74



Estado del documento

Original

Página 216 de 410

Dirección electrónica de validación CSV

<https://consultaCVS.asturias.es>

Código Seguro de Verificación (CSV)

15250363771023056621



Gobierno del Principado de Asturias
CONSEJERÍA DE MEDIO RURAL Y POLÍTICA AGRARIA

Referencia Catastral	Sup. Afectada por el fuego (ha)					Ayuda (€)
	Total	G1	G2	G3	G4	
33034A13300319	0,7773	0,7374	0,0399	0	0	711,54
33034A13300327	5,1525	1,5918	1,4756	1,3898	0,6953	3898,24
33034A13300328	0,8078	0	0,2682	0,5396	0	591,64
33034A13300329	1,065	0,3038	0,3748	0,2908	0,0956	868,58
33034A13300330	1,3793	0,4428	0,0377	0,046	0,8528	466,76
33034A13300331	0,2936	0,1422	0	0,1127	0,0387	184,33
33034A13300332	1,2541	1,1265	0,0936	0,034	0	1143,17
33034A13300333	2,5568	1,4913	0,4906	0,4927	0,0822	2177,24
33034A13300334	4,1193	3,0633	0,3249	0,2041	0,527	3248,9
33034A13300335	0,9453	0,4769	0,1656	0,3028	0	779,33
33034A13300336	3,5222	3,1482	0,3217	0,0523	0	3245,57
33034A13300337	3,87	2,4916	1,1029	0,1033	0,1722	3617,57
33034A13300338	1,1991	1,0069	0,0299	0	0,1623	942,09
33034A13300339	0,0638	0,0204	0,0219	0	0,0215	44,64
33034A13300340	0,502	0	0,4346	0,0674	0	555,22
33034A13300342	0,7103	0,3826	0,3277	0	0	737,58
33034A13300350	0,0939	0	0	0	0,0939	0
33034A13300351	0,0097	0	0	0	0,0097	0
33034A13300352	0,0323	0	0	0	0,0323	0
33034A13300353	0,1016	0,0051	0,0723	0	0,0242	91,35
33034A13300354	0,4938	0,0629	0,369	0,0175	0,0444	508,16
33034A13300355	0,5277	0,1211	0,1797	0	0,2269	324,63
33034A13300358	1,5914	0,1196	0,4737	0,0225	0,9756	687,33
33034A13300359	0,2292	0	0,0888	0,0317	0,1087	122,41
33034A13300361	2,7625	2,6783	0	0	0,0842	2410,47
33034A13300362	3,0155	1,9979	0,079	0,0056	0,933	1895,71
33034A13300363	3,113	2,4683	0,2383	0	0,4064	2507,43
33034A13301669	0,4577	0,4149	0,018	0	0,0248	395,01
33034A13301670	0,3486	0,1916	0,0943	0,0334	0,0293	302,3
33034A13301671	1	0,0765	0,1121	0,2142	0,5972	310,47
33034A13310001	0,0001	0	0	0	0,0001	0
33034A13310007	0,3532	0,2139	0,1393	0	0	359,67
33034A13310094	0,5928	0,2615	0,2943	0,0164	0,0206	596,71
33034A13310099	0,4684	0	0,0522	0,3839	0,0323	254,59
33034A13310114	0,6022	0	0,2903	0,2751	0,0368	485,91
33034A13310189	1,0821	0,9571	0,125	0	0	1011,39
33034A13310282	2,8653	2,6546	0,0602	0,101	0,0495	2511,88
33034A13310331	0,0305	0	0	0	0,0305	0
33034A13310356	0,5376	0,5187	0,0121	0	0,0068	481,35
33034A13310357	1,672	1,5093	0	0	0,1627	1358,37



Estado del documento

Original

Página 217 de 410

Dirección electrónica de validación CSV

<https://consultaCVS.asturias.es>

Código Seguro de Verificación (CSV)

15250363771023056621



Gobierno del Principado de Asturias
CONSEJERÍA DE MEDIO RURAL Y POLÍTICA AGRARIA

Referencia Catastral	Sup. Afectada por el fuego (ha)					Ayuda (€)
	Total	G1	G2	G3	G4	
33034A13310360	1,1355	0,1658	0,3245	0,3446	0,3006	710,92
33034A13311054	0,0496	0	0	0	0,0496	0
33034A13311066	1,62	1,5767	0	0	0,0433	1419,03
33034A13311356	0,2342	0,1183	0,1159	0	0	245,55
33034A13311357	1,1958	1,0064	0	0	0,1894	905,76
33034A13311360	1,6975	0,0878	0,0185	0	1,5912	101,22
33034A13312054	6,6141	5,2758	0,1371	0,281	0,9202	5053,24
33034A13320007	0,7104	0,3555	0,31	0	0,0449	691,95
33034A13400005	0,0979	0,0271	0	0,0047	0,0661	26,74
33034A13400006	0,3149	0	0	0	0,3149	0
33034A13400008	0,141	0,0733	0,0359	0	0,0318	109,05
33034A13400009	1,0499	0,0446	0,4923	0,303	0,21	782,4
33034A13400010	0,1899	0	0,028	0,1619	0	114,55
33034A13400011	0,0153	0	0,0101	0,0052	0	14,72
33034A13400012	0,1203	0,0293	0,0227	0,0683	0	87,76
33034A13400013	0,014	0	0,014	0	0	16,8
33034A13400014	0,2185	0	0	0	0,2185	0
33034A13400015	0,0655	0	0,0606	0	0,0049	72,72
33034A13400018	0,0576	0	0	0	0,0576	0
33034A13400051	0,349	0	0,1317	0,1532	0,0641	234,64
33034A13400203	0,1201	0,0508	0,0064	0,0323	0,0306	69,55
33034A13400211	0,5533	0,0661	0,061	0,1197	0,3065	192,54
33034A13400213	0,2752	0,0027	0,1438	0,1231	0,0056	236,54
33034A13400214	0,3888	0	0,1285	0,1507	0,1096	229,55
33034A13400215	0,3558	0,0568	0,15	0,02	0,129	241,12
33034A13400216	0,0911	0,0107	0,0063	0	0,0741	17,19
33034A13400217	0,8992	0,479	0,2032	0,0532	0,1638	701,54
33034A13400218	1,3165	0,6193	0,3351	0,1725	0,1896	1045,74
33034A13400219	0,2323	0,1474	0	0,0849	0	175,11
33034A13400220	0,0139	0,0139	0	0	0	12,51
33034A13400221	0,0655	0,0145	0,0156	0	0,0354	31,77
33034A13400222	0,8675	0,7281	0,1179	0	0,0215	796,77
33034A13400224	0,3415	0,136	0,1053	0	0,1002	248,76
33034A13400226	0,0938	0,0454	0,0484	0	0	98,94
33034A13400231	0,1752	0,1146	0	0	0,0606	103,14
33034A13400232	0,0754	0,0036	0	0	0,0718	3,24
33034A13400233	0,0171	0,0171	0	0	0	15,39
33034A13400239	0,0653	0,0366	0	0	0,0287	32,94
33034A13400240	0,0626	0,0458	0	0	0,0168	41,22
33034A13400241	0,1879	0	0,0177	0,1402	0,03	91,34



Estado del documento

Original

Página 218 de 410

Dirección electrónica de validación CSV

<https://consultaCVS.asturias.es>

Código Seguro de Verificación (CSV)

15250363771023056621



Gobierno del Principado de Asturias
CONSEJERÍA DE MEDIO RURAL Y POLÍTICA AGRARIA

Referencia Catastral	Sup. Afectada por el fuego (ha)					Ayuda (€)
	Total	G1	G2	G3	G4	
33034A13400242	0,2257	0,0833	0,1013	0,0318	0,0093	212,43
33034A13400243	0,3617	0,139	0,1525	0	0,0702	308,1
33034A13400245	0,7526	0,1277	0,6249	0	0	864,81
33034A13400249	0,2916	0,0209	0,0832	0,0449	0,1426	141,1
33034A13400250	0,1588	0,0534	0,0034	0	0,102	52,14
33034A13400251	0,1997	0,0178	0,023	0	0,1589	43,62
33034A13400252	0,0082	0	0	0	0,0082	0
33034A13400253	0,7288	0,5485	0,0823	0	0,098	592,41
33034A13400254	0,472	0,4609	0,0111	0	0	428,13
33034A13400255	0,2987	0,2987	0	0	0	268,83
33034A13400256	0,3842	0,3164	0,0678	0	0	366,12
33034A13400257	0,6552	0,389	0,2662	0	0	669,54
33034A13400258	0,1142	0,1142	0	0	0	102,78
33034A13400259	0,5212	0,3392	0,182	0	0	523,68
33034A13400260	0,9662	0,9635	0,0027	0	0	870,39
33034A13400261	0,701	0,6985	0,0025	0	0	631,65
33034A13400262	1,326	1,0785	0,2161	0	0,0314	1229,97
33034A13400263	1,0732	1,0732	0	0	0	965,88
33034A13400265	0,2139	0,0841	0,0207	0	0,1091	100,53
33034A13400277	0,2411	0,0787	0	0	0,1624	70,83
33034A13400278	0,0043	0	0	0	0,0043	0
33034A13400285	0,0357	0,0357	0	0	0	32,13
33034A13400286	0,5122	0,3209	0,1204	0	0,0709	433,29
33034A13400287	0,4634	0,1478	0,2883	0	0,0273	478,98
33034A13400288	0,0928	0,0498	0,0134	0	0,0296	60,9
33034A13400290	0,0381	0,0197	0,0184	0	0	39,81
33034A13400293	0,0014	0	0	0	0,0014	0
33034A13400294	0,1855	0,0346	0,0167	0	0,1342	51,18
33034A13400295	0,0098	0,0098	0	0	0	8,82
33034A13400296	0,1396	0,1093	0,0219	0	0,0084	124,65
33034A13400297	0,0551	0,0481	0	0	0,007	43,29
33034A13400298	0,0754	0,0754	0	0	0	67,86
33034A13400299	0,1254	0,0992	0,0262	0	0	120,72
33034A13400300	0,1054	0,0865	0	0	0,0189	77,85
33034A13400301	0,0902	0,0417	0	0	0,0485	37,53
33034A13400302	0,0915	0,0915	0	0	0	82,35
33034A13400303	0,065	0,0293	0,0357	0	0	69,21
33034A13400304	0,5467	0,3349	0,2118	0	0	555,57
33034A13400305	1,5406	1,46	0,0806	0	0	1410,72
33034A13400306	0,0246	0,0136	0	0	0,011	12,24



Estado del documento

Original

Página 219 de 410

Dirección electrónica de validación CSV

<https://consultaCVS.asturias.es>

Código Seguro de Verificación (CSV)

15250363771023056621



Gobierno del Principado de Asturias
CONSEJERÍA DE MEDIO RURAL Y POLÍTICA AGRARIA

Referencia Catastral	Sup. Afectada por el fuego (ha)					Ayuda (€)
	Total	G1	G2	G3	G4	
33034A13400307	0,1775	0,0757	0,1018	0	0	190,29
33034A13400308	0,3879	0,3399	0,048	0	0	363,51
33034A13400309	0,0097	0,0025	0	0	0,0072	2,25
33034A13400310	3,0583	2,0008	0,1867	0,2053	0,6655	2127,41
33034A13400329	0,4625	0,1824	0,0781	0	0,202	257,88
33034A13400330	0,3306	0,1731	0,0187	0,0115	0,1273	183,98
33034A13400331	0,2654	0,0211	0,1439	0,0556	0,0448	219,47
33034A13400332	0,2249	0,0771	0,1366	0,0112	0	238,91
33034A13400333	0,077	0,0361	0	0	0,0409	32,49
33034A13400334	4,5566	3,9621	0,2311	0,066	0,2974	3876,21
33034A13400335	1,7186	1,1387	0,0254	0,148	0,4065	1129,31
33034A13400336	0,7846	0,5758	0,0782	0,0275	0,1031	625,81
33034A13400337	0,2384	0,1272	0,0828	0	0,0284	213,84
33034A13400338	0,1905	0,0163	0,0492	0	0,125	73,71
33034A13400339	2,054	1,4627	0,4187	0,1277	0,0449	1882,72
33034A13400340	9,2834	2,6509	1,934	3,0005	1,698	6206,86
33034A13400342	0,176	0,0101	0	0	0,1659	9,09
33034A13400343	0,421	0,0125	0	0	0,4085	11,25
33034A13400344	0,24	0	0	0,0187	0,2213	9,35
33034A13400345	0,0674	0	0	0	0,0674	0
33034A13400346	0,4512	0,0043	0	0,135	0,3119	71,37
33034A13400347	0,8689	0	0,0149	0,0637	0,7903	49,73
33034A13400350	0,0538	0	0,0275	0	0,0263	33
33034A13400351	0,2151	0,1101	0,0557	0	0,0493	165,93
33034A13400352	0,1228	0	0	0	0,1228	0
33034A13400353	0,0262	0	0	0	0,0262	0
33034A13400354	2,0843	1,6765	0,1337	0,0848	0,1893	1711,69
33034A13400355	0,8812	0,3693	0,0806	0,119	0,3123	488,59
33034A13400356	0,2587	0,1486	0,0998	0	0,0103	253,5
33034A13400357	0,0853	0,0131	0,0722	0	0	98,43
33034A13400358	0,0219	0	0,0219	0	0	26,28
33034A13400359	0,0749	0,0144	0,0605	0	0	85,56
33034A13400360	0,1174	0,012	0,1054	0	0	137,28
33034A13400361	0,0365	0,0156	0	0	0,0209	14,04
33034A13400363	0,9563	0,8487	0,0716	0,0174	0,0186	858,45
33034A13400364	1,7287	1,4255	0,1184	0	0,1848	1425,03
33034A13400368	0,187	0,0748	0,0172	0	0,095	87,96
33034A13400369	0,0849	0,0584	0,0068	0	0,0197	60,72
33034A13400370	0,0152	0,0101	0	0	0,0051	9,09
33034A13400372	0,0409	0	0	0	0,0409	0



Estado del documento

Original

Página 220 de 410

Dirección electrónica de validación CSV

<https://consultaCVS.asturias.es>

Código Seguro de Verificación (CSV)

15250363771023056621



Gobierno del Principado de Asturias
CONSEJERÍA DE MEDIO RURAL Y POLÍTICA AGRARIA

Referencia Catastral	Sup. Afectada por el fuego (ha)					Ayuda (€)
	Total	G1	G2	G3	G4	
33034A13400373	0,01	0	0	0	0,01	0
33034A13400374	0,0033	0,0033	0	0	0	2,97
33034A13400376	0,172	0	0	0	0,172	0
33034A13400378	0,0268	0	0,0064	0	0,0204	7,68
33034A13400383	0,0046	0,0046	0	0	0	4,14
33034A13400384	0,106	0,005	0,0786	0	0,0224	98,82
33034A13400385	0,0959	0,0151	0,0808	0	0	110,55
33034A13400386	0,3514	0,1532	0,1982	0	0	375,72
33034A13400387	0,0418	0,0418	0	0	0	37,62
33034A13400388	0,0727	0,0204	0,0523	0	0	81,12
33034A13400389	0,3464	0,2939	0,0144	0,0381	0	300,84
33034A13400390	0,4914	0,102	0,3894	0	0	559,08
33034A13400391	0,0711	0,0603	0,0108	0	0	67,23
33034A13400392	0,0438	0,034	0,0098	0	0	42,36
33034A13400393	0,0057	0	0	0	0,0057	0
33034A13400394	0,0059	0	0,0059	0	0	7,08
33034A13400395	0,0027	0,0026	0,0001	0	0	2,46
33034A13400396	0,1846	0,0116	0,1703	0	0,0027	214,8
33034A13400397	0,3954	0,0334	0,327	0	0,035	422,46
33034A13400398	0,0288	0,0243	0	0	0,0045	21,87
33034A13400399	0,0709	0,0406	0,0159	0	0,0144	55,62
33034A13400400	0,1534	0,0304	0,1052	0,0178	0	162,5
33034A13400401	0,3734	0,1935	0,0827	0,0111	0,0861	278,94
33034A13400402	0,2196	0,0257	0,115	0	0,0789	161,13
33034A13400403	0,209	0,0285	0,11	0	0,0705	157,65
33034A13400404	0,5668	0,2832	0,1473	0,0969	0,0394	480,09
33034A13400405	0,2357	0,0262	0,0029	0,0031	0,2035	28,61
33034A13400406	0,4586	0,0398	0,0223	0,2655	0,131	195,33
33034A13400407	0,2637	0	0	0,1656	0,0981	82,8
33034A13400408	0,1196	0,0382	0,0041	0,0278	0,0495	53,2
33034A13400409	0,5559	0,3649	0,0249	0,0302	0,1359	373,39
33034A13400410	0,3575	0,0151	0,022	0,3204	0	200,19
33034A13400411	0,4442	0,1157	0,0202	0,1558	0,1525	206,27
33034A13400412	0,6174	0,2206	0,3573	0,0395	0	647,05
33034A13400413	0,5784	0,5478	0,0229	0,0077	0	524,35
33034A13400414	0,0802	0,0706	0,0096	0	0	75,06
33034A13400415	0,286	0,0453	0,2191	0,0216	0	314,49
33034A13400416	0,454	0,1233	0,3033	0,0274	0	488,63
33034A13400417	0,0377	0,014	0,0043	0,0031	0,0163	19,31
33034A13400418	0,6958	0,4435	0,2226	0	0,0297	666,27



Estado del documento

Original

Página 221 de 410

Dirección electrónica de validación CSV

<https://consultaCVS.asturias.es>

Código Seguro de Verificación (CSV)

15250363771023056621



Gobierno del Principado de Asturias
CONSEJERÍA DE MEDIO RURAL Y POLÍTICA AGRARIA

Referencia Catastral	Sup. Afectada por el fuego (ha)					Ayuda (€)
	Total	G1	G2	G3	G4	
33034A13400419	0,8047	0,2035	0,6012	0	0	904,59
33034A13400420	0,0637	0,0278	0,0258	0,0101	0	61,03
33034A13400421	0,017	0	0,0072	0,0098	0	13,54
33034A13400422	0,3142	0,1712	0,0145	0,1285	0	235,73
33034A13400423	0,0215	0	0	0,0215	0	10,75
33034A13400425	0,0989	0,0373	0,004	0,0477	0,0099	62,22
33034A13400426	0,124	0,0834	0,0372	0,0034	0	121,4
33034A13400427	0,0568	0,051	0,0058	0	0	52,86
33034A13400428	1,1146	0,8601	0,2545	0	0	1079,49
33034A13400429	0,3	0,2469	0,0483	0,0048	0	282,57
33034A13400430	1,256	0,9379	0,2601	0,058	0	1185,23
33034A13400431	0,0304	0,0304	0	0	0	27,36
33034A13400432	0,3777	0,1278	0,2231	0,0268	0	396,14
33034A13400433	0,6821	0,0944	0,4587	0,0825	0,0465	676,65
33034A13400434	0,0342	0,029	0,0052	0	0	32,34
33034A13400435	0,714	0,2615	0,4285	0	0,024	749,55
33034A13400442	0,2074	0,0103	0,0081	0,189	0	113,49
33034A13400443	0,0222	0,0075	0,0095	0,0052	0	20,75
33034A13400444	0,1034	0,0624	0,009	0,032	0	82,96
33034A13400445	0,2403	0,0144	0,2259	0	0	284,04
33034A13400446	0,2371	0,0969	0,1402	0	0	255,45
33034A13400447	0,2157	0,0188	0,1969	0	0	253,2
33034A13400448	0,095	0,0326	0,0624	0	0	104,22
33034A13400449	0,2559	0,0767	0,1792	0	0	284,07
33034A13400450	0,0817	0,0543	0,0074	0	0,02	57,75
33034A13400451	0,0114	0,0114	0	0	0	10,26
33034A13400453	0,6293	0,1177	0,4137	0	0,0979	602,37
33034A13400454	0,5541	0,1902	0	0	0,3639	171,18
33034A13400455	0,603	0,0884	0	0	0,5146	79,56
33034A13400456	0,1861	0,1333	0,0067	0	0,0461	128,01
33034A13400457	0,2036	0,074	0,0146	0,09	0,025	129,12
33034A13400488	2,248	2,0184	0	0	0,2296	1816,56
33034A13400511	2,1829	2,1604	0,0225	0	0	1971,36
33034A13400534	0,8379	0,8035	0	0	0,0344	723,15
33034A13400535	0,5906	0,5339	0,0567	0	0	548,55
33034A13400536	0,4298	0,0801	0,2907	0,038	0,021	439,93
33034A13400537	0,0916	0	0,0281	0,0124	0,0511	39,92
33034A13400539	0,568	0,1017	0,4453	0,021	0	636,39
33034A13400540	0,476	0,1807	0,2825	0,0128	0	508,03
33034A13400541	0,0681	0,0681	0	0	0	61,29



Estado del documento

Original

Página 222 de 410

Dirección electrónica de validación CSV

<https://consultaCVS.asturias.es>

Código Seguro de Verificación (CSV)

15250363771023056621



Gobierno del Principado de Asturias
CONSEJERÍA DE MEDIO RURAL Y POLÍTICA AGRARIA

Referencia Catastral	Sup. Afectada por el fuego (ha)					Ayuda (€)
	Total	G1	G2	G3	G4	
33034A13400542	0,1917	0,1797	0,012	0	0	176,13
33034A13400543	0,2982	0,292	0,0062	0	0	270,24
33034A13400545	0,0612	0,0351	0,0261	0	0	62,91
33034A13400546	0,3409	0,2342	0,1067	0	0	338,82
33034A13400547	0,26	0,2346	0,0254	0	0	241,62
33034A13400548	0,0267	0,0151	0,0116	0	0	27,51
33034A13400550	0,0283	0,0283	0	0	0	25,47
33034A13400574	0,715	0,6961	0,0189	0	0	649,17
33034A13400575	0,232	0,1854	0,0466	0	0	222,78
33034A13400576	0,3449	0,1968	0,1263	0	0,0218	328,68
33034A13400577	0,3839	0,3839	0	0	0	345,51
33034A13400578	0,2073	0,1872	0,0201	0	0	192,6
33034A13400579	0,0717	0,0717	0	0	0	64,53
33034A13400580	2,4086	1,9509	0,4302	0	0,0275	2272,05
33034A13400581	0,4365	0,4365	0	0	0	392,85
33034A13400687	0,5521	0,1234	0,1086	0,2785	0,0416	380,63
33034A13400689	0,2949	0,0705	0,0566	0,1678	0	215,27
33034A13400690	0,159	0	0,0578	0,1012	0	119,96
33034A13400691	0,1944	0	0,1173	0,0771	0	179,31
33034A13400692	0,5178	0	0,1959	0,3219	0	396,03
33034A13400693	0,0954	0	0	0,0954	0	47,7
33034A13400703	0,2482	0,1522	0,079	0,017	0	240,28
33034A13400709	0,0335	0,0141	0,0194	0	0	35,97
33034A13400722	0,0698	0	0	0	0,0698	0
33034A13400723	0,8526	0,3949	0,157	0,0361	0,2646	561,86
33034A13400726	0,1859	0,0836	0	0,0418	0,0605	96,14
33034A13400732	0,0898	0	0,0079	0,0819	0	50,43
33034A13400733	0,1782	0	0,0535	0,0451	0,0796	86,75
33034A13400734	0,2292	0	0,1509	0	0,0783	181,08
33034A13400735	0,2685	0	0,1629	0,1056	0	248,28
33034A13400736	0,551	0	0,0272	0,0374	0,4864	51,34
33034A13400737	0,9379	0	0,039	0,2211	0,6778	157,35
33034A13400738	0,3703	0	0,1088	0	0,2615	130,56
33034A13400739	0,0297	0	0,0031	0	0,0266	3,72
33034A13400740	0,0187	0	0,0065	0	0,0122	7,8
33034A13400741	0,2787	0	0,061	0	0,2177	73,2
33034A13400742	0,1681	0,0435	0,02	0,0217	0,0829	74
33034A13400744	0,0004	0	0	0	0,0004	0
33034A13400745	0,1907	0,0331	0,1022	0,0554	0	180,13
33034A13400746	0,6769	0,08	0,5574	0	0,0395	740,88



Estado del documento

Original

Página 223 de 410

Dirección electrónica de validación CSV

<https://consultaCVS.asturias.es>

Código Seguro de Verificación (CSV)

15250363771023056621



Gobierno del Principado de Asturias
CONSEJERÍA DE MEDIO RURAL Y POLÍTICA AGRARIA

Referencia Catastral	Sup. Afectada por el fuego (ha)					Ayuda (€)
	Total	G1	G2	G3	G4	
33034A13400747	0,1872	0,0371	0,1501	0	0	213,51
33034A13400748	0,4442	0,4048	0,016	0	0,0234	383,52
33034A13400749	0,1854	0,1803	0,0051	0	0	168,39
33034A13400750	0,0596	0,0314	0	0	0,0282	28,26
33034A13400751	0,5494	0,4406	0,1088	0	0	527,1
33034A13400752	0,1197	0,1197	0	0	0	107,73
33034A13400753	1,167	1,1588	0,0082	0	0	1052,76
33034A13400754	0,3979	0,1968	0,1899	0,0035	0,0077	406,75
33034A13400755	0,1114	0,0219	0	0	0,0895	19,71
33034A13400756	0,0503	0,0503	0	0	0	45,27
33034A13400757	0,02	0,02	0	0	0	18
33034A13400758	0,2159	0,0784	0,103	0,0177	0,0168	203,01
33034A13400759	0,2158	0,1263	0,0815	0,008	0	215,47
33034A13400760	0,2811	0,2359	0,0267	0	0,0185	244,35
33034A13400761	0,26	0,2365	0	0	0,0235	212,85
33034A13400762	0,0789	0,0789	0	0	0	71,01
33034A13400763	0,1025	0	0	0	0,1025	0
33034A13400764	1,4085	0,3222	0,2533	0,1354	0,6976	661,64
33034A13400765	0,0384	0	0,005	0,0206	0,0128	16,3
33034A13400766	0,0292	0,0061	0,0193	0,0038	0	30,55
33034A13400767	0,0253	0	0,0124	0,004	0,0089	16,88
33034A13400768	0,0385	0,0084	0	0,008	0,0221	11,56
33034A13400769	0,0345	0	0,0061	0	0,0284	7,32
33034A13400770	0,0628	0	0	0	0,0628	0
33034A13400774	0,0061	0	0	0	0,0061	0
33034A13400776	0,0638	0	0	0	0,0638	0
33034A13400777	0,0001	0	0	0	0,0001	0
33034A13400784	0,0127	0	0	0	0,0127	0
33034A13400785	0,5816	0,0919	0,0514	0,2876	0,1507	288,19
33034A13400789	0,6764	0,2136	0,089	0,0342	0,3396	316,14
33034A13400790	0,8317	0,1587	0,643	0,03	0	929,43
33034A13400791	1,6813	0,861	0,7865	0	0,0338	1718,7
33034A13400792	0,0409	0,0409	0	0	0	36,81
33034A13400793	0,5164	0,1029	0,3598	0	0,0537	524,37
33034A13400794	0,2708	0,0984	0,0273	0,0777	0,0674	160,17
33034A13400795	0,138	0,0632	0	0,0046	0,0702	59,18
33034A13400796	0,0593	0,0118	0	0	0,0475	10,62
33034A13400797	0,9822	0,8646	0,0587	0	0,0589	848,58
33034A13400798	0,1724	0,1724	0	0	0	155,16
33034A13400799	0,1409	0,1381	0	0	0,0028	124,29



Estado del documento

Original

Página 224 de 410

Dirección electrónica de validación CSV

<https://consultaCVS.asturias.es>

Código Seguro de Verificación (CSV)

15250363771023056621



Referencia Catastral	Sup. Afectada por el fuego (ha)					Ayuda (€)
	Total	G1	G2	G3	G4	
33034A13400800	0,6551	0,6551	0	0	0	589,59
33034A13400801	0,067	0,067	0	0	0	60,3
33034A13400802	0,8269	0,8269	0	0	0	744,21
33034A13400803	0,2953	0,2953	0	0	0	265,77
33034A13400804	0,2644	0,1472	0,1172	0	0	273,12
33034A13400805	0,0459	0	0,0459	0	0	55,08
33034A13400806	0,3198	0,0456	0,2742	0	0	370,08
33034A13400810	0,0008	0,0008	0	0	0	0,72
33034A13400811	0,0257	0	0	0	0,0257	0
33034A13400813	0,0979	0,0145	0	0,0032	0,0802	14,65
33034A13400815	0,0937	0	0,0134	0	0,0803	16,08
33034A13400816	0,1975	0,1279	0,0696	0	0	198,63
33034A13400817	0,0029	0,0029	0	0	0	2,61
33034A13400818	0,2308	0,0101	0,2207	0	0	273,93
33034A13400819	0,0819	0,0652	0,0167	0	0	78,72
33034A13400820	0,339	0,0274	0,3116	0	0	398,58
33034A13400821	0,2129	0,038	0,0734	0	0,1015	122,28
33034A13400827	0,5249	0	0,1342	0,1857	0,205	253,89
33034A13400828	0,3172	0	0,0432	0,0338	0,2402	68,74
33034A13400834	0,1344	0	0,0346	0,0112	0,0886	47,12
33034A13400839	0,1685	0	0,0048	0,0224	0,1413	16,96
33034A13400840	0,0765	0	0,0158	0,0034	0,0573	20,66
33034A13400841	0,4137	0	0,2028	0,1538	0,0571	320,26
33034A13400842	0,3719	0	0,1048	0,2671	0	259,31
33034A13400843	0,2453	0	0,1089	0,1364	0	198,88
33034A13400845	0,1488	0	0,0158	0,133	0	85,46
33034A13400846	0,2195	0	0	0,2195	0	109,75
33034A13400847	0,0595	0	0	0,0595	0	29,75
33034A13400850	0,7959	0,726	0,0699	0	0	737,28
33034A13400856	0,4114	0,3321	0,0405	0	0,0388	347,49
33034A13400857	0,003	0	0,003	0	0	3,6
33034A13400861	0,0219	0	0	0,0174	0,0045	8,7
33034A13410210	0,0376	0,0271	0	0	0,0105	24,39
33034A13410217	0,4762	0,1288	0,276	0,0373	0,0341	465,77
33034A13410224	0,0203	0	0,0203	0	0	24,36
33034A13410306	0,0181	0	0,0181	0	0	21,72
33034A13410326	1,0391	0,7539	0,1084	0	0,1768	808,59
33034A13410328	0,4192	0,1352	0	0	0,284	121,68
33034A13410333	0,4558	0,273	0,0947	0	0,0881	359,34
33034A13410339	0,1436	0,0741	0,0695	0	0	150,09



Gobierno del Principado de Asturias
CONSEJERÍA DE MEDIO RURAL Y POLÍTICA AGRARIA

Referencia Catastral	Sup. Afectada por el fuego (ha)					Ayuda (€)
	Total	G1	G2	G3	G4	
33034A13410341	1,3383	0,4638	0,387	0,2691	0,2184	1016,37
33034A13410353	0,0406	0	0	0	0,0406	0
33034A13410366	0,045	0	0	0	0,045	0
33034A13410402	0,2243	0,0319	0,0979	0,0235	0,071	157,94
33034A13410403	0,079	0	0,0658	0	0,0132	78,96
33034A13410413	0,098	0,0216	0,0644	0,012	0	102,72
33034A13410420	0,1221	0,0447	0,0285	0,0489	0	98,88
33034A13410422	0,0994	0	0,0084	0,091	0	55,58
33034A13410690	0,2289	0	0,0653	0,1636	0	160,16
33034A13410733	0,0961	0,0449	0,003	0,0135	0,0347	50,76
33034A13410746	0,3055	0,0656	0,1582	0,0817	0	289,73
33034A13410751	0,0653	0,0583	0,007	0	0	60,87
33034A13410844	0,1583	0,0204	0,0063	0,0569	0,0747	54,37
33034A13411339	0,0547	0,0171	0,0254	0	0,0122	45,87
33034A13411341	3,3547	1,2308	0,2864	0,0351	1,8024	1468,95
33034A13411366	0,0293	0	0	0	0,0293	0
33034A13411420	0,0759	0,0111	0,0568	0,008	0	82,15
33034A13411844	0,0448	0	0,0415	0,0033	0	51,45
33034A13412341	0,1792	0	0,0097	0,0145	0,155	18,89
33034A13412420	0,025	0,0061	0,0189	0	0	28,17
33034A13413341	1,0611	0,3442	0,0177	0,02	0,6792	341,02
33034A13414341	0,0183	0	0,0145	0,0038	0	19,3
33034A13415341	0,0641	0,0195	0,0298	0,0148	0	60,71
33034A13500278	0,1135	0	0,0053	0	0,1082	6,36
33034A13500280	0,1723	0	0,0076	0	0,1647	9,12
33034A13500281	0,5504	0,0311	0,4889	0	0,0304	614,67
33034A13500282	0,0805	0	0,0731	0	0,0074	87,72
33034A13500283	0,1232	0	0	0,1232	0	61,6
33034A13500284	0,0976	0	0,0037	0,0939	0	51,39
33034A13500285	0,2531	0	0	0,0715	0,1816	35,75
33034A13500286	0,1436	0	0	0,1436	0	71,8
33034A13500287	0,0717	0,005	0,0296	0,0131	0,024	46,57
33034A13500288	0,0531	0	0	0	0,0531	0
33034A13500311	0,0213	0	0,0015	0	0,0198	1,8
33034A13500313	0,0401	0,0102	0,0197	0,0102	0	37,92
33034A13500316	0,0957	0	0,0481	0,0476	0	81,52
33034A13500329	0,484	0	0,1563	0,3277	0	351,41
33034A13500331	2,2102	0,8968	0,7329	0,205	0,3755	1789,1
33034A13500332	0,8095	0,6127	0,0504	0,0501	0,0963	636,96
33034A13500338	0,0137	0	0	0	0,0137	0



Estado del documento

Original

Página 226 de 410

Dirección electrónica de validación CSV

<https://consultaCVS.asturias.es>

Código Seguro de Verificación (CSV)

15250363771023056621



Gobierno del Principado de Asturias
CONSEJERÍA DE MEDIO RURAL Y POLÍTICA AGRARIA

Referencia Catastral	Sup. Afectada por el fuego (ha)					Ayuda (€)
	Total	G1	G2	G3	G4	
33034A13500342	2,3306	0,0876	0,6729	1,5701	0	1671,37
33034A13500343	1,61	0,0545	0,3237	1,2318	0	1053,39
33034A13500347	0,136	0,015	0,0223	0,0987	0	89,61
33034A13500350	0,8182	0,7318	0,0439	0,0125	0,03	717,55
33034A13500355	0,3	0	0,0255	0,2745	0	167,85
33034A13500358	1,2456	0,3894	0,3534	0,5028	0	1025,94
33034A13500364	3,3552	0,4533	0,4464	2,2295	0,226	2058,4
33034A13500365	0,476	0,2058	0,1017	0	0,1685	307,26
33034A13500366	0,5139	0,0094	0,4315	0,073	0	562,76
33034A13500367	0,2879	0	0,1844	0,1035	0	273,03
33034A13500368	0,2211	0,02	0,031	0,0549	0,1152	82,65
33034A13500369	0,1034	0,1034	0	0	0	93,06
33034A13500370	0,2206	0,0141	0,0423	0,025	0,1392	75,95
33034A13500371	0,7514	0,0164	0,0287	0,0625	0,6438	80,45
33034A13500373	0,3727	0	0,2137	0,159	0	335,94
33034A13500375	0,0724	0,0228	0,0464	0,0032	0	77,8
33034A13500376	7,4871	0,951	0,8151	1,3648	4,3562	2516,42
33034A13500378	0,161	0	0,0065	0,1267	0,0278	71,15
33034A13500379	0,0778	0	0	0,0778	0	38,9
33034A13500380	0,0323	0	0	0,0323	0	16,15
33034A13500381	6,4936	0,1473	0,2378	0,4688	5,6397	652,33
33034A13500382	0,0901	0	0	0,0901	0	45,05
33034A13500383	0,0357	0	0,0078	0,0279	0	23,31
33034A13500384	0,0546	0	0,0216	0,033	0	42,42
33034A13500385	4,7772	0,1282	0,988	3,3793	0,2817	2990,63
33034A13500386	2,5476	0	0,2531	1,358	0,9365	982,72
33034A13500387	0,259	0,0094	0	0	0,2496	8,46
33034A13500388	0,8147	0,1659	0	0	0,6488	149,31
33034A13500389	3,0691	1,281	0,3604	0,8421	0,5856	2006,43
33034A13500394	0,6686	0,083	0,1055	0,1151	0,365	258,85
33034A13500395	1,9887	0,3014	0,1825	0,8802	0,6246	930,36
33034A13500397	1,6772	0,0192	0,4838	0,6143	0,5599	904,99
33034A13500398	2,5282	0,3649	0,4517	0,21	1,5016	975,45
33034A13500399	0,101	0,007	0	0	0,094	6,3
33034A13500400	0,5009	0	0,2368	0,2641	0	416,21
33034A13500402	0,1178	0	0	0,0375	0,0803	18,75
33034A13500403	0,2006	0	0,0177	0,0117	0,1712	27,09
33034A13500405	9,3715	0,3989	2,4314	1,3644	5,1768	3958,89
33034A13500406	2,7915	0	0,1549	2,5894	0,0472	1480,58
33034A13500407	4,2368	0,8373	0,4346	0,6551	2,3098	1602,64



Estado del documento

Original

Página 227 de 410

Dirección electrónica de validación CSV

<https://consultaCVS.asturias.es>

Código Seguro de Verificación (CSV)

15250363771023056621



Gobierno del Principado de Asturias
CONSEJERÍA DE MEDIO RURAL Y POLÍTICA AGRARIA

Referencia Catastral	Sup. Afectada por el fuego (ha)					Ayuda (€)
	Total	G1	G2	G3	G4	
33034A13500408	0,2562	0,0064	0,1456	0,1042	0	232,58
33034A13500409	1,8701	0,6913	0,7772	0,4016	0	1755,61
33034A13500410	3,8272	1,6857	0,6009	0,4428	1,0978	2459,61
33034A13500411	0,6102	0,388	0,2101	0,0093	0,0028	605,97
33034A13500412	1,1392	0,4563	0,6397	0,0432	0	1199,91
33034A13500413	2,1595	0,4045	1,2771	0,4779	0	2135,52
33034A13500414	0,1506	0	0,0907	0,0599	0	138,79
33034A13500415	1,5617	0,7761	0,223	0,1442	0,4184	1038,19
33034A13500416	0,5121	0,2723	0,0051	0	0,2347	251,19
33034A13500417	5,8089	2,816	1,0098	0,8402	1,1429	4166,26
33034A13500418	1,956	0,6781	0,3016	0	0,9763	972,21
33034A13500419	2,9679	0,1053	0,9622	1,9004	0	2199,61
33034A13500420	0,1619	0,0029	0	0,159	0	82,11
33034A13500421	0,8545	0,0275	0,1323	0,6947	0	530,86
33034A13500422	0,2737	0,0332	0,0641	0,0159	0,1605	114,75
33034A13500423	0,1424	0	0,0361	0,0217	0,0846	54,17
33034A13500427	0,1363	0,0253	0,0087	0	0,1023	33,21
33034A13500428	4,241	0,7207	1,9398	1,5805	0	3766,64
33034A13500429	3,0015	0,3588	1,0368	1,6059	0	2370,03
33034A13500430	1,2549	0	0,4353	0,8155	0,0041	930,11
33034A13500431	0,3707	0,0191	0,2622	0,0894	0	376,53
33034A13500432	1,5484	0,0559	1,0993	0,3932	0	1566,07
33034A13500433	1,8528	0,4832	0,528	0,1218	0,7198	1129,38
33034A13500434	1,3822	0,1257	0,8933	0,3482	0,015	1359,19
33034A13500435	0,4921	0	0,0644	0,4277	0	291,13
33034A13500498	0,1892	0,0032	0,0308	0	0,1552	39,84
33034A13500499	0,6542	0,0331	0,4889	0,1164	0,0158	674,67
33034A13500500	1,0211	0,1285	0,8385	0,0541	0	1148,9
33034A13500501	1,2955	1,1969	0,0986	0	0	1195,53
33034A13500502	2,0646	0,3317	1,6111	0,0791	0,0427	2271,4
33034A13500503	0,7393	0,6109	0,1284	0	0	703,89
33034A13500504	0,1025	0	0,0161	0,0864	0	62,52
33034A13500505	0,9664	0,1897	0,5056	0,2513	0,0198	903,1
33034A13500506	0,1838	0,0367	0,1471	0	0	209,55
33034A13500507	0,0884	0,0061	0,0823	0	0	104,25
33034A13500508	0,3919	0,144	0,2176	0,0211	0,0092	401,27
33034A13500509	0,5392	0,0489	0,3851	0,085	0,0202	548,63
33034A13500510	0,1735	0,0175	0,156	0	0	202,95
33034A13500511	0,0994	0	0,0199	0	0,0795	23,88
33034A13500514	0,0532	0,0088	0,028	0	0,0164	41,52



Estado del documento

Original

Página 228 de 410

Dirección electrónica de validación CSV

<https://consultaCVS.asturias.es>

Código Seguro de Verificación (CSV)

15250363771023056621



Gobierno del Principado de Asturias
CONSEJERÍA DE MEDIO RURAL Y POLÍTICA AGRARIA

Referencia Catastral	Sup. Afectada por el fuego (ha)					Ayuda (€)
	Total	G1	G2	G3	G4	
33034A13500547	0,0878	0	0,0051	0	0,0827	6,12
33034A13500548	0,006	0	0,006	0	0	7,2
33034A13500556	0,0006	0	0	0,0006	0	0,3
33034A13500558	0,0028	0	0,0028	0	0	3,36
33034A13500561	0,002	0	0,002	0	0	2,4
33034A13500563	0,1243	0	0,0812	0,0431	0	118,99
33034A13500564	0,0611	0	0,0219	0,0392	0	45,88
33034A13500565	0,0565	0	0,0134	0,0431	0	37,63
33034A13500566	0,317	0,0913	0,158	0,0677	0	305,62
33034A13500567	0,5998	0	0,4527	0,1471	0	616,79
33034A13500568	0,0251	0	0,0251	0	0	30,12
33034A13500569	0,8806	0,047	0,4488	0,3848	0	773,26
33034A13500570	0,4445	0	0,3641	0,0804	0	477,12
33034A13500571	0,7816	0,1146	0,0718	0,3956	0,1996	387,1
33034A13500572	0,4555	0,3039	0,1516	0	0	455,43
33034A13500573	0,7962	0,5022	0,2146	0	0,0794	709,5
33034A13500577	0,0693	0,0191	0,0502	0	0	77,43
33034A13500578	0,0065	0,0065	0	0	0	5,85
33034A13500580	0,3125	0	0,0104	0,3021	0	163,53
33034A13500581	0,2044	0,14	0,0242	0,0135	0,0267	161,79
33034A13500582	0,3624	0	0,0913	0,2711	0	245,11
33034A13500583	0,3603	0,1012	0,1304	0,1287	0	311,91
33034A13500584	0,7489	0,0179	0,147	0,584	0	484,51
33034A13500585	0,2488	0	0,1319	0,1169	0	216,73
33034A13500586	0,2538	0,02	0,1558	0,078	0	243,96
33034A13500587	0,1027	0	0,0202	0,0825	0	65,49
33034A13500588	0,0827	0	0,0068	0,0759	0	46,11
33034A13500589	0,105	0	0,0922	0,0128	0	117,04
33034A13500591	0,4779	0,0967	0,2059	0,1753	0	421,76
33034A13500592	0,4174	0,0276	0,139	0,2508	0	317,04
33034A13500593	0,0861	0	0	0,0861	0	43,05
33034A13500594	0,0537	0	0	0,0537	0	26,85
33034A13500595	0,6041	0,059	0,273	0,2521	0,02	506,75
33034A13500596	0,0344	0	0,0308	0,0036	0	38,76
33034A13500597	0,3136	0	0,25	0,0636	0	331,8
33034A13500598	0,3279	0,1129	0,1144	0	0,1006	238,89
33034A13500599	0,1577	0,0291	0,0369	0,0917	0	116,32
33034A13500600	0,1044	0,0355	0,0188	0,0501	0	79,56
33034A13500601	0,0514	0,0151	0,0042	0,0321	0	34,68
33034A13500602	0,0798	0,0218	0,0088	0,0492	0	54,78



Estado del documento

Original

Página 229 de 410

Dirección electrónica de validación CSV

<https://consultaCVS.asturias.es>

Código Seguro de Verificación (CSV)

15250363771023056621



Gobierno del Principado de Asturias
CONSEJERÍA DE MEDIO RURAL Y POLÍTICA AGRARIA

Referencia Catastral	Sup. Afectada por el fuego (ha)					Ayuda (€)
	Total	G1	G2	G3	G4	
33034A13500603	0,0462	0,0167	0,003	0,0265	0	31,88
33034A13500604	0,0942	0,0149	0,0254	0,0539	0	70,84
33034A13500605	0,0703	0	0,02	0,0503	0	49,15
33034A13500606	0,773	0,275	0,2456	0,2524	0	668,42
33034A13500607	0,0861	0,0247	0,0614	0	0	95,91
33034A13500608	0,1732	0,0156	0,092	0,0656	0	157,24
33034A13500609	0,4173	0	0,1412	0,2761	0	307,49
33034A13500610	0,253	0,015	0,1651	0,0729	0	248,07
33034A13500611	0,6552	0,0368	0,4096	0,1325	0,0763	590,89
33034A13500612	0,5982	0,0333	0,2378	0,3271	0	478,88
33034A13500614	0,321	0,0965	0,1191	0,0414	0,064	250,47
33034A13500615	0,1261	0	0,0797	0,0464	0	118,84
33034A13500616	0,0808	0	0,0377	0,0431	0	66,79
33034A13500617	0,1026	0	0,0106	0,092	0	58,72
33034A13500618	0,0875	0	0,0367	0,0508	0	69,44
33034A13500619	0,147	0	0,1118	0,0352	0	151,76
33034A13500620	0,1609	0,0059	0,155	0	0	191,31
33034A13500621	0,0402	0	0	0,0402	0	20,1
33034A13500622	0,067	0	0,0516	0,0154	0	69,62
33034A13500623	0,3564	0,004	0,178	0,1744	0	304,4
33034A13500624	0,3096	0,0283	0,1832	0,0981	0	294,36
33034A13500641	0,6899	0,4533	0,1866	0,0325	0,0175	648,14
33034A13500643	0,1435	0,0099	0	0,1336	0	75,71
33034A13500646	0,0883	0	0,012	0,0763	0	52,55
33034A13500647	0,2207	0	0	0,2207	0	110,35
33034A13500648	0,1039	0	0,0068	0,0971	0	56,71
33034A13500649	0,2188	0,0236	0,0764	0,1188	0	172,32
33034A13500650	0,2941	0,0106	0,0609	0,2226	0	193,92
33034A13500651	0,2767	0,0147	0,1313	0,1307	0	236,14
33034A13500652	0,3287	0	0,0273	0,3014	0	183,46
33034A13500653	0,2972	0	0,0894	0,2078	0	211,18
33034A13500654	0,5312	0	0,1676	0,3636	0	382,92
33034A13500655	1,2583	0,4158	0,6415	0,201	0	1244,52
33034A13500656	0,0445	0	0	0,0445	0	22,25
33034A13500657	0,2148	0	0,1249	0,0899	0	194,83
33034A13500658	0,2813	0	0,1806	0,1007	0	267,07
33034A13500659	3,5335	0,3009	1,9269	1,3057	0	3235,94
33034A13500660	0,218	0,0468	0,1575	0,0137	0	237,97
33034A13500661	0,1855	0,0137	0,1682	0,0036	0	215,97
33034A13500662	0,1453	0,0511	0,0835	0	0,0107	146,19



Estado del documento

Original

Página 230 de 410

Dirección electrónica de validación CSV

<https://consultaCVS.asturias.es>

Código Seguro de Verificación (CSV)

15250363771023056621



Gobierno del Principado de Asturias
CONSEJERÍA DE MEDIO RURAL Y POLÍTICA AGRARIA

Referencia Catastral	Sup. Afectada por el fuego (ha)					Ayuda (€)
	Total	G1	G2	G3	G4	
33034A13500663	0,2103	0,0598	0,0947	0	0,0558	167,46
33034A13500664	0,4744	0,2408	0,2336	0	0	497,04
33034A13500665	0,4804	0,1964	0,255	0	0,029	482,76
33034A13500666	0,161	0,0528	0,1039	0	0,0043	172,2
33034A13500667	2,0888	1,415	0,2721	0,3023	0,0994	1751,17
33034A13500668	1,6171	1,1844	0,1215	0,1582	0,153	1290,86
33034A13500669	1,923	1,6731	0,1682	0,0065	0,0752	1710,88
33034A13500670	1,4049	1,0768	0,2967	0,0151	0,0163	1332,71
33034A13500671	1,5532	0,9816	0,4725	0,075	0,0241	1487,94
33034A13500672	2,2296	1,6385	0,4244	0,1667	0	2067,28
33034A13500673	0,3686	0,0433	0,1361	0,1892	0	296,89
33034A13500674	1,4893	1,302	0,098	0,0404	0,0489	1309,6
33034A13500675	0,7583	0,6378	0,0039	0	0,1166	578,7
33034A13500676	0,4599	0,446	0,0139	0	0	418,08
33034A13500677	0,2846	0,2846	0	0	0	256,14
33034A13500678	0,1888	0,134	0,0548	0	0	186,36
33034A13500679	0,2036	0,194	0,0096	0	0	186,12
33034A13500680	0,1829	0,0929	0,09	0	0	191,61
33034A13500681	0,2043	0,1732	0,0311	0	0	193,2
33034A13500682	0,4213	0,3104	0,1109	0	0	412,44
33034A13500683	0,2882	0,0222	0,1044	0,1616	0	226,06
33034A13500684	0,0762	0,0323	0,0439	0	0	81,75
33034A13500685	0,6605	0,2027	0,4578	0	0	731,79
33034A13500686	1,4482	1,0574	0,3652	0	0,0256	1389,9
33034A13500687	0,9188	0,7326	0,1116	0	0,0746	793,26
33034A13500688	0,3308	0,3046	0	0	0,0262	274,14
33034A13500689	0,2759	0,2563	0	0	0,0196	230,67
33034A13500690	0,5254	0,4575	0	0	0,0679	411,75
33034A13500691	1,4343	1,2598	0,0458	0	0,1287	1188,78
33034A13500692	1,4848	0,3557	0,9772	0	0,1519	1492,77
33034A13500694	0,1621	0,0994	0,0565	0,0062	0	160,36
33034A13500696	0,1095	0,0546	0,0385	0	0,0164	95,34
33034A13500697	0,2656	0,1012	0,0818	0	0,0826	189,24
33034A13500698	4,8671	0,3119	2,1105	2,4391	0,0056	4032,86
33034A13500706	4,3059	3,0293	1,1717	0	0,1049	4132,41
33034A13500713	6,4424	3,5853	1,4666	1,0511	0,3394	5512,24
33034A13500721	3,2137	2,3632	0,4924	0	0,3581	2717,76
33034A13500724	6,0043	5,157	0,6547	0	0,1926	5426,94
33034A13500739	6,4987	3,4785	2,7958	0,0029	0,2215	6487,06
33034A13500740	3,5666	1,394	1,0513	1,1174	0,0039	3074,86



Estado del documento

Original

Página 231 de 410

Dirección electrónica de validación CSV

<https://consultaCVS.asturias.es>

Código Seguro de Verificación (CSV)

15250363771023056621



Referencia Catastral	Sup. Afectada por el fuego (ha)					Ayuda (€)
	Total	G1	G2	G3	G4	
33034A13500741	0,569	0,5214	0,0476	0	0	526,38
33034A13500742	1,4046	0,2895	0,78	0,3351	0	1364,1
33034A13500743	0,1583	0,0516	0	0,0071	0,0996	49,99
33034A13500744	0,0813	0	0,029	0,011	0,0413	40,3
33034A13500745	0,0324	0	0,0324	0	0	38,88
33034A13500746	0,0911	0	0,0878	0	0,0033	105,36
33034A13500747	0,069	0	0,0394	0	0,0296	47,28
33034A13500748	0,0749	0	0,0749	0	0	89,88
33034A13500749	0,2623	0,0188	0,0086	0,0964	0,1385	75,44
33034A13500754	0,0057	0	0	0	0,0057	0
33034A13500755	0,3342	0	0,0064	0,1599	0,1679	87,63
33034A13500762	0,2724	0	0,0558	0,142	0,0746	137,96
33034A13500764	0,0335	0	0,0047	0	0,0288	5,64
33034A13500766	0,008	0	0,0027	0	0,0053	3,24
33034A13500767	0,4338	0	0,1755	0,1282	0,1301	274,7
33034A13500768	0,2809	0	0,0126	0,2683	0	149,27
33034A13500769	0,0964	0	0	0,0964	0	48,2
33034A13500770	0,2273	0	0	0,2273	0	113,65
33034A13500771	0,3721	0	0	0,3721	0	186,05
33034A13500772	1,7185	0	0,2271	1,4914	0	1018,22
33034A13500773	0,7842	0,1181	0,0172	0,6489	0	451,38
33034A13500774	0,6166	0,0532	0,1715	0,3919	0	449,63
33034A13500775	0,2328	0,0357	0,164	0,0331	0	245,48
33034A13500776	1,0353	0,0662	0,3226	0,6465	0	769,95
33034A13500777	2,4316	0,3029	1,0728	1,0559	0	2087,92
33034A13500778	0,6985	0,0045	0,1427	0,5513	0	450,94
33034A13500779	0,2589	0	0,0673	0,1916	0	176,56
33034A13500780	0,612	0,0677	0,1009	0,4434	0	403,71
33034A13500781	0,118	0	0,0496	0,0684	0	93,72
33034A13500782	0,342	0,033	0,1079	0,2011	0	259,73
33034A13500783	0,007	0	0,007	0	0	8,4
33034A13500784	0,2337	0	0,077	0,1567	0	170,75
33034A13500785	0,3548	0,0354	0,1901	0,0344	0,0949	277,18
33034A13500786	0,1949	0	0,1205	0,0744	0	181,8
33034A13500787	0,5134	0	0,0863	0,4271	0	317,11
33034A13500788	1,1577	0,041	0,1921	0,9246	0	729,72
33034A13500789	0,1432	0,0203	0,0165	0,1064	0	91,27
33034A13500790	0,7015	0,0172	0,1294	0,5549	0	448,21
33034A13500791	0,5524	0,0711	0,1424	0,3389	0	404,32
33034A13500792	0,5343	0,1576	0,0627	0,2782	0,0358	356,18



Gobierno del Principado de Asturias
CONSEJERÍA DE MEDIO RURAL Y POLÍTICA AGRARIA

Referencia Catastral	Sup. Afectada por el fuego (ha)					Ayuda (€)
	Total	G1	G2	G3	G4	
33034A13500793	0,1343	0	0,0186	0,1157	0	80,17
33034A13500794	2,0505	1,0726	0,563	0,3856	0,0293	1833,74
33034A13500796	1,1602	0,588	0,4467	0,1255	0	1127,99
33034A13500797	0,5988	0,1797	0,3514	0,0258	0,0419	596,31
33034A13500798	0,188	0,0302	0,0214	0,0804	0,056	93,06
33034A13500799	0,0165	0	0,0115	0	0,005	13,8
33034A13500800	0,1526	0,034	0,0525	0,0091	0,057	98,15
33034A13500802	0,3368	0,0413	0,2436	0,005	0,0469	331,99
33034A13500803	0,0971	0	0,0369	0	0,0602	44,28
33034A13500806	0,141	0	0,0761	0	0,0649	91,32
33034A13500811	0,0403	0	0	0,0403	0	20,15
33034A13500814	0,2831	0	0,0077	0,0544	0,221	36,44
33034A13500815	0,1275	0,009	0,0033	0,0188	0,0964	21,46
33034A13500816	0,5211	0	0,0078	0,5133	0	266,01
33034A13500817	0,0835	0,0099	0,0685	0	0,0051	91,11
33034A13500818	0,1796	0,034	0,1086	0,037	0	179,42
33034A13500819	0,9445	0,0432	0,3939	0,5046	0,0028	763,86
33034A13500820	0,2585	0,2557	0,0028	0	0	233,49
33034A13500821	0,3268	0,3023	0,0245	0	0	301,47
33034A13500822	0,2652	0,0161	0,1121	0,1311	0,0059	214,56
33034A13500823	0,0524	0,0031	0,0493	0	0	61,95
33034A13500824	0,0907	0,0075	0,0629	0,0203	0	92,38
33034A13500825	0,2016	0,031	0,0649	0,1057	0	158,63
33034A13500826	0,4	0,2369	0,1631	0	0	408,93
33034A13500827	0,1964	0,1888	0,0076	0	0	179,04
33034A13500828	0,252	0,2157	0,0363	0	0	237,69
33034A13500830	0,2433	0,1256	0,1143	0,0034	0	251,9
33034A13500831	0,362	0,1188	0,0992	0,144	0	297,96
33034A13500832	0,2115	0,0248	0,0776	0,1091	0	169,99
33034A13500833	0,2194	0	0,013	0,2064	0	118,8
33034A13500834	0,3021	0,0999	0,1236	0,0786	0	277,53
33034A13500836	0,0512	0	0,003	0,0482	0	27,7
33034A13500837	0,3081	0,0336	0,0454	0,2291	0	199,27
33034A13500838	0,0364	0,0238	0,009	0	0,0036	32,22
33034A13500839	1,0298	0,1568	0,3679	0,5051	0	835,15
33034A13500840	0,8927	0,4597	0,3654	0,0676	0	886,01
33034A13500841	3,3007	1,7572	0,863	0,6805	0	2957,33
33034A13500842	5,2633	2,1887	1,8301	0,4451	0,7994	4388,5
33034A13500843	1,5366	0,0313	0,3018	1,186	0,0175	983,33
33034A13500844	0,3409	0,0518	0,0978	0,1913	0	259,63



Estado del documento

Original

Página 233 de 410

Dirección electrónica de validación CSV

<https://consultaCVS.asturias.es>

Código Seguro de Verificación (CSV)

15250363771023056621



Gobierno del Principado de Asturias
CONSEJERÍA DE MEDIO RURAL Y POLÍTICA AGRARIA

Referencia Catastral	Sup. Afectada por el fuego (ha)					Ayuda (€)
	Total	G1	G2	G3	G4	
33034A13500845	0,9219	0,0238	0,519	0,3791	0	833,77
33034A13500846	0,2243	0	0,1721	0,0522	0	232,62
33034A13500847	6,0566	0,5453	2,2421	3,2469	0,0223	4804,74
33034A13500848	0,4679	0,01	0,2522	0,2057	0	414,49
33034A13500849	0,2873	0,0215	0,0739	0,1919	0	203,98
33034A13500851	1,6046	0	0,202	1,4026	0	943,7
33034A13500853	8,9152	1,7926	2,8101	3,9425	0,37	6956,71
33034A13500860	0,3412	0,0063	0,1026	0,2323	0	244,94
33034A13500861	0,6938	0,02	0,1098	0,564	0	431,76
33034A13500862	0,1479	0	0	0,1479	0	73,95
33034A13500863	0,0455	0	0	0,0455	0	22,75
33034A13500864	0,6589	0	0,0849	0,574	0	388,88
33034A13500865	0,2302	0	0	0,2302	0	115,1
33034A13500867	0,3502	0	0,02	0,3302	0	189,1
33034A13500868	0,1098	0	0,0212	0,0886	0	69,74
33034A13500869	0,0369	0	0,0037	0,0332	0	21,04
33034A13500870	0,116	0	0	0,116	0	58
33034A13500871	0,1258	0	0	0,1258	0	62,9
33034A13500872	0,3412	0	0,0322	0,309	0	193,14
33034A13500873	0,1423	0	0,0324	0,1099	0	93,83
33034A13500874	0,3791	0,0108	0,0194	0,0033	0,3456	34,65
33034A13500875	0,1791	0,058	0,024	0,0044	0,0927	83,2
33034A13500876	0,1242	0	0,0089	0,0056	0,1097	13,48
33034A13500877	0,1816	0	0,0075	0,1741	0	96,05
33034A13500878	0,1416	0	0,0285	0,1131	0	90,75
33034A13500879	0,1354	0	0,0264	0,0045	0,1045	33,93
33034A13500880	0,0298	0	0	0,0298	0	14,9
33034A13500881	0,6862	0,1299	0,2846	0,2508	0,0209	583,83
33034A13500888	0,0839	0,0124	0,0604	0,0057	0,0054	86,49
33034A13500890	0,3079	0,0126	0,181	0,0879	0,0264	272,49
33034A13500893	0,2266	0,0552	0,0775	0,065	0,0289	175,18
33034A13500894	0,1157	0	0,0676	0,0481	0	105,17
33034A13500895	0,0771	0,0042	0,064	0,0089	0	85,03
33034A13500896	0,0008	0	0,0008	0	0	0,96
33034A13500898	0,2394	0	0,2394	0	0	287,28
33034A13500899	0,0037	0	0,0037	0	0	4,44
33034A13500900	0,0724	0	0,0397	0,0081	0,0246	51,69
33034A13500901	0,096	0,003	0,0157	0,0324	0,0449	37,74
33034A13500902	0,1321	0	0,0928	0	0,0393	111,36
33034A13500903	0,1275	0	0,1275	0	0	153



Estado del documento

Original

Página 234 de 410

Dirección electrónica de validación CSV

<https://consultaCVS.asturias.es>

Código Seguro de Verificación (CSV)

15250363771023056621



Gobierno del Principado de Asturias
CONSEJERÍA DE MEDIO RURAL Y POLÍTICA AGRARIA

Referencia Catastral	Sup. Afectada por el fuego (ha)					Ayuda (€)
	Total	G1	G2	G3	G4	
33034A13500904	0,3052	0	0,032	0,2732	0	175
33034A13500906	1,6546	0,0088	0,9115	0,7343	0	1468,87
33034A13500931	3,9442	0,2856	3,2821	0,3596	0,0169	4375,36
33034A13500957	1,2475	0,1646	1,0335	0	0,0494	1388,34
33034A13500958	3,512	0,7631	2,1341	0,5038	0,111	3499,61
33034A13500959	0,0775	0	0	0,0775	0	38,75
33034A13500960	0,0718	0	0	0,0718	0	35,9
33034A13500961	3,4143	1,0901	1,917	0,288	0,1192	3425,49
33034A13500962	1,6849	0,3635	1,0632	0,2582	0	1732,09
33034A13500963	0,1756	0,0328	0,1397	0,0031	0	198,71
33034A13500964	3,3489	0,6399	2,4677	0,1882	0,0531	3631,25
33034A13500965	0,6979	0,034	0,1636	0,4499	0,0504	451,87
33034A13500966	2,5221	0	0,8945	1,4909	0,1367	1818,85
33034A13500967	0,0653	0	0	0,0653	0	32,65
33034A13500968	0,1357	0	0	0,1357	0	67,85
33034A13500969	0,3097	0	0,0149	0,2948	0	165,28
33034A13500970	0,1624	0	0,0446	0,1178	0	112,42
33034A13500971	0,2088	0	0,0189	0,1899	0	117,63
33034A13500972	0,408	0	0,0757	0,3323	0	256,99
33034A13500984	0,1006	0,0471	0,012	0	0,0415	56,79
33034A13501051	0,0801	0	0,0529	0	0,0272	63,48
33034A13501072	0,5122	0,0624	0,3566	0,0658	0,0274	516,98
33034A13501073	0,6582	0	0,0825	0,5757	0	386,85
33034A13501074	3,3345	0,1193	0,8642	2,351	0	2319,91
33034A13501075	1,9117	0,2914	0,7025	0,9178	0	1564,16
33034A13501076	0,41	0	0	0,41	0	205
33034A13501077	0,3355	0	0	0,3355	0	167,75
33034A13501078	0,4169	0	0,0368	0,3801	0	234,21
33034A13501079	0,3737	0,019	0,0591	0,2956	0	235,82
33034A13501080	0,4461	0,0687	0,1152	0,2622	0	331,17
33034A13501081	0,3182	0,0543	0,1217	0,1422	0	266,01
33034A13501082	0,2927	0,022	0,1822	0,0885	0	282,69
33034A13501083	0,28	0	0,2281	0,0519	0	299,67
33034A13501084	0,3029	0,0244	0,2457	0,0328	0	333,2
33034A13501085	0,2826	0,0359	0,1877	0,059	0	287,05
33034A13501086	0,2464	0,0498	0,1231	0,0735	0	229,29
33034A13501087	0,2527	0,0246	0,1643	0,0638	0	251,2
33034A13501088	0,2599	0,0921	0,104	0,0638	0	239,59
33034A13501089	0,2712	0,1086	0,147	0,0156	0	281,94
33034A13501090	0,3092	0,1482	0,1411	0	0,0199	302,7



Estado del documento

Original

Página 235 de 410

Dirección electrónica de validación CSV

<https://consultaCVS.asturias.es>

Código Seguro de Verificación (CSV)

15250363771023056621



Gobierno del Principado de Asturias
CONSEJERÍA DE MEDIO RURAL Y POLÍTICA AGRARIA

Referencia Catastral	Sup. Afectada por el fuego (ha)					Ayuda (€)
	Total	G1	G2	G3	G4	
33034A13501091	0,3786	0,1947	0,099	0	0,0849	294,03
33034A13501092	3,849	1,1863	1,1422	1,0262	0,4943	2951,41
33034A13501093	0,4079	0	0,1025	0,3054	0	275,7
33034A13501094	0,8985	0	0,0043	0,8942	0	452,26
33034A13501095	0,6705	0,0274	0,3987	0,2444	0	625,3
33034A13501096	0,5439	0,0329	0,3657	0,1453	0	541,1
33034A13501097	0,7799	0	0,4576	0,3223	0	710,27
33034A13501100	1,0058	0,2205	0,5565	0,2288	0	980,65
33034A13501101	4,2673	0,1593	1,7577	2,3334	0,0169	3419,31
33034A13501102	0,2851	0	0,0868	0,0063	0,192	107,31
33034A13501103	2,7992	0,0479	0,0098	0	2,7415	54,87
33034A13501109	0,1119	0,0299	0,0115	0	0,0705	40,71
33034A13501111	1,2454	0,3599	0,2644	0,426	0,1951	854,19
33034A13501112	0,2973	0,0395	0	0	0,2578	35,55
33034A13501113	0,1542	0,0469	0	0	0,1073	42,21
33034A13501114	1,3723	0,5825	0,0285	0,0085	0,7528	562,7
33034A13501119	0,0671	0,0491	0	0	0,018	44,19
33034A13501127	0,387	0,2496	0,1161	0,007	0,0143	367,46
33034A13501128	0,3311	0,1334	0,045	0,0273	0,1254	187,71
33034A13501129	0,3195	0,1577	0,1442	0,0176	0	323,77
33034A13501130	0,0271	0	0,0038	0,0233	0	16,21
33034A13501131	0,4043	0,2493	0,146	0	0,009	399,57
33034A13501132	0,2966	0	0,0303	0,2663	0	169,51
33034A13501133	1,1404	1,0075	0,1143	0	0,0186	1043,91
33034A13501134	0,7793	0,0714	0,4862	0,2217	0	758,55
33034A13501135	0,6895	0,5356	0,1169	0,037	0	640,82
33034A13501136	1,0011	0,1411	0,678	0,182	0	1031,59
33034A13501137	0,483	0	0,1705	0,3125	0	360,85
33034A13501138	0,2945	0	0,0742	0,2203	0	199,19
33034A13501139	0,176	0	0	0,176	0	88
33034A13501140	0,1077	0	0,0241	0,0836	0	70,72
33034A13501141	0,0418	0	0,0109	0,0309	0	28,53
33034A13501142	0,2066	0	0	0,2066	0	103,3
33034A13501143	0,1182	0	0,0179	0,1003	0	71,63
33034A13501144	0,0626	0	0	0,0626	0	31,3
33034A13501145	0,3257	0	0,0419	0,2838	0	192,18
33034A13501146	0,2908	0	0,0176	0,2732	0	157,72
33034A13501147	1,1034	0	0,3974	0,706	0	829,88
33034A13501151	0,8231	0,441	0,1718	0,0738	0,1365	639,96
33034A13501152	0,8217	0,0394	0,5329	0,2494	0	799,64



Estado del documento

Original

Página 236 de 410

Dirección electrónica de validación CSV

<https://consultaCVS.asturias.es>

Código Seguro de Verificación (CSV)

15250363771023056621



Gobierno del Principado de Asturias
CONSEJERÍA DE MEDIO RURAL Y POLÍTICA AGRARIA

Referencia Catastral	Sup. Afectada por el fuego (ha)					Ayuda (€)
	Total	G1	G2	G3	G4	
33034A13501153	2,0847	0	0,5214	1,5633	0	1407,33
33034A13501159	2,1538	0,8303	0,9545	0,369	0	2077,17
33034A13501164	0,6827	0,0219	0,0241	0,2033	0,4334	150,28
33034A13501165	0,6346	0,2492	0,2122	0	0,1732	478,92
33034A13501166	0,0282	0,0036	0,0246	0	0	32,76
33034A13501167	0,0671	0	0	0,0671	0	33,55
33034A13501168	0,4942	0,0099	0,0774	0,0666	0,3403	135,09
33034A13501169	0,3779	0	0,1001	0	0,2778	120,12
33034A13501170	0,2745	0	0,0757	0,0391	0,1597	110,39
33034A13501171	2,5652	0,8507	0,7983	0,7722	0,144	2109,69
33034A13501172	0,4981	0,0123	0,2103	0,2755	0	401,18
33034A13501173	0,9413	0,0449	0,2483	0,6481	0	662,42
33034A13501285	0,6532	0	0,1612	0,0931	0,3989	239,99
33034A13501286	4,6826	0,9406	1,5688	1,3989	0,7743	3428,55
33034A13501362	0,0326	0	0	0,0326	0	16,3
33034A13501363	0,1773	0	0,0407	0,1366	0	117,14
33034A13501364	0,1183	0	0,0352	0,0831	0	83,79
33034A13501365	0,1516	0,0044	0,1179	0,0293	0	160,09
33034A13501366	0,0801	0	0,0241	0,056	0	56,92
33034A13501367	0,0758	0	0,0758	0	0	90,96
33034A13501368	0,1311	0	0,0984	0,0327	0	134,43
33034A13501369	0,0813	0	0,0621	0,0192	0	84,12
33034A13501370	0,2136	0,0249	0,1887	0	0	248,85
33034A13501371	0,0629	0	0,0629	0	0	75,48
33034A13501372	0,0644	0	0,0199	0,0445	0	46,13
33034A13501373	0,5046	0,3698	0	0	0,1348	332,82
33034A13501374	0,5908	0,2481	0	0	0,3427	223,29
33034A13501375	15,3685	9,8633	0,8541	1,1031	3,548	10453,44
33034A13501384	0,0005	0	0	0,0005	0	0,25
33034A13501385	0,0884	0	0	0,0669	0,0215	33,45
33034A13501386	0,4796	0,1209	0	0,2929	0,0658	255,26
33034A13501387	0,0096	0	0,0096	0	0	11,52
33034A13501388	0,9958	0	0,1337	0,8621	0	591,49
33034A13501389	2,7932	0,046	1,0221	1,7251	0	2130,47
33034A13501390	1,8113	0,0413	0,7956	0,9679	0,0065	1475,84
33034A13501395	0,52	0,1098	0,037	0,0094	0,3638	147,92
33034A13501396	0,8786	0,3307	0,0363	0	0,5116	341,19
33034A13501397	2,3017	1,4635	0,0114	0	0,8268	1330,83
33034A13501398	1,7415	1,0003	0,1074	0,0583	0,5755	1058,3
33034A13501399	1,0415	0,3369	0,3578	0,0817	0,2651	773,42



Estado del documento

Original

Página 237 de 410

Dirección electrónica de validación CSV

<https://consultaCVS.asturias.es>

Código Seguro de Verificación (CSV)

15250363771023056621



Gobierno del Principado de Asturias
CONSEJERÍA DE MEDIO RURAL Y POLÍTICA AGRARIA

Referencia Catastral	Sup. Afectada por el fuego (ha)					Ayuda (€)
	Total	G1	G2	G3	G4	
33034A13501402	0,1551	0,0109	0,0671	0,0771	0	128,88
33034A13501421	0,296	0,0352	0,1281	0,1327	0	251,75
33034A13501422	0,2983	0,025	0,2105	0,0628	0	306,5
33034A13501423	0,2008	0	0,0612	0,0029	0,1367	74,89
33034A13501430	0,0154	0	0,005	0,0104	0	11,2
33034A13501431	0,0013	0	0	0,0013	0	0,65
33034A13501432	0,0328	0	0	0,0328	0	16,4
33034A13501434	1,4629	0,0225	0,3741	1,0663	0	1002,32
33034A13501435	1,8485	0,155	0,6859	1,0076	0	1466,38
33034A13501436	1,9877	0	0,7442	1,1311	0,1124	1458,59
33034A13501437	0,8781	0	0,0138	0,8643	0	448,71
33034A13501438	1,4984	0,1331	0,7834	0,5819	0	1350,82
33034A13501439	2,0709	0	0,2102	1,8607	0	1182,59
33034A13501440	2,296	0,0631	0,1521	2,055	0,0258	1266,81
33034A13501441	1,5453	0,5788	0,3308	0,2819	0,3538	1058,83
33034A13501442	2,9234	0,262	0,8451	1,8163	0	2158,07
33034A13501443	1,2946	0,0999	0,5096	0,6851	0	1043,98
33034A13501444	2,4163	0,2513	0,7532	1,4118	0	1835,91
33034A13501445	0,3654	0,0597	0,1652	0,0953	0,0452	299,62
33034A13501446	0,4543	0,4153	0,039	0	0	420,57
33034A13501447	0,8314	0,2131	0,2955	0,3228	0	707,79
33034A13501448	0,8041	0,1536	0,3802	0,2703	0	729,63
33034A13501449	0,5238	0,0065	0,2852	0,2321	0	464,14
33034A13501450	0,4218	0	0,0193	0,4025	0	224,41
33034A13501451	0,8819	0,027	0,165	0,6009	0,089	522,75
33034A13501452	2,2699	0	0,7053	1,1775	0,3871	1435,11
33034A13501456	0,0442	0	0,0151	0,0291	0	32,67
33034A13501457	2,6726	0	0,6495	1,611	0,4121	1584,9
33034A13510376	1,5038	0,021	0,0729	1,335	0,0749	773,88
33034A13510377	0,0404	0	0	0,0404	0	20,2
33034A13510390	0,7896	0,1777	0,0531	0,1937	0,3651	320,5
33034A13510396	1,2391	0,6563	0,1947	0,1487	0,2394	898,66
33034A13510404	0,1806	0	0	0,0033	0,1773	1,65
33034A13510405	4,0283	0,3707	0,1823	2,8034	0,6719	1954,09
33034A13510424	0,0668	0	0	0,0668	0	33,4
33034A13510497	0,1411	0,0381	0,0833	0	0,0197	134,25
33034A13510560	0,0254	0	0,0133	0,0121	0	22,01
33034A13510595	0,0571	0,0234	0,0125	0,0212	0	46,66
33034A13510672	0,2972	0,0147	0,1562	0,1263	0	263,82
33034A13510674	0,2292	0,015	0,1667	0,0475	0	237,29



Estado del documento

Original

Página 238 de 410

Dirección electrónica de validación CSV

<https://consultaCVS.asturias.es>

Código Seguro de Verificación (CSV)

15250363771023056621



Gobierno del Principado de Asturias
CONSEJERÍA DE MEDIO RURAL Y POLÍTICA AGRARIA

Referencia Catastral	Sup. Afectada por el fuego (ha)					Ayuda (€)
	Total	G1	G2	G3	G4	
33034A13510795	0,0727	0,0638	0,0089	0	0	68,1
33034A13511307	0,095	0,0191	0,0123	0	0,0636	31,95
33034A13511377	0,0238	0	0	0,0238	0	11,9
33034A13511390	0,0751	0,0174	0,0253	0,0151	0,0173	53,57
33034A13511396	1,1828	0,0607	0,0706	0,2038	0,8477	241,25
33034A13511404	0,4743	0	0,1093	0,365	0	313,66
33034A13511559	0,9018	0	0,098	0,8038	0	519,5
33034A13511795	0,1337	0,1337	0	0	0	120,33
33034A13512404	0,6687	0	0	0,6687	0	334,35
33034A13512424	0,0166	0	0	0,0166	0	8,3
33034A13513404	0,9353	0	0	0,9353	0	467,65
33034A13513424	0,0348	0	0	0,0348	0	17,4
33034A13514404	1,146	0,0857	0,0892	0,8951	0,076	631,72
33034A13514424	0,0337	0	0	0,0337	0	16,85
33034A13515404	0,4093	0	0	0,4013	0,008	200,65
33034A13515424	0,0159	0	0	0,0159	0	7,95
33034A13516404	0,8401	0,4704	0,0954	0	0,2743	537,84
33034A13516424	0,0286	0	0	0,0286	0	14,3
33034A13551024	0,0046	0,0046	0	0	0	4,14
33034A13581119	0,1134	0,0227	0,0645	0,0182	0,008	106,93
33034A13581361	0,014	0	0	0,014	0	7
33034A13600142	0,2127	0	0,0242	0,1834	0,0051	120,74
33034A13600146	0,008	0	0	0,008	0	4
33034A13600168	15,7845	1,8513	0,2861	0,2462	13,4009	2132,59
33034A13600169	0,2061	0,0365	0,0249	0,0924	0,0523	108,93
33034A13600170	0,1593	0	0,0077	0,1516	0	85,04
33034A13600171	0,0634	0,0042	0	0,0592	0	33,38
33034A13600172	0,7593	0,0989	0,2245	0,4174	0,0185	567,11
33034A13600173	0,5957	0	0	0,1081	0,4876	54,05
33034A13600175	0,1952	0	0,0342	0,161	0	121,54
33034A13600176	0,3379	0	0,0452	0,2784	0,0143	193,44
33034A13600177	0,3778	0	0,0273	0,3468	0,0037	206,16
33034A13600178	0,2704	0	0	0,2704	0	135,2
33034A13600180	0,0797	0	0	0,0797	0	39,85
33034A13600181	0,4793	0	0	0,4793	0	239,65
33034A13600182	0,0231	0	0	0,0231	0	11,55
33034A13600183	0,5542	0,0028	0,1849	0,3665	0	407,65
33034A13600184	0,1581	0	0,092	0,0661	0	143,45
33034A13600185	1,1267	0	0,1472	0,2191	0,7604	286,19
33034A13600186	0,1334	0,0263	0,0133	0,078	0,0158	78,63



Estado del documento

Original

Página 239 de 410

Dirección electrónica de validación CSV

<https://consultaCVS.asturias.es>

Código Seguro de Verificación (CSV)

15250363771023056621



Gobierno del Principado de Asturias
CONSEJERÍA DE MEDIO RURAL Y POLÍTICA AGRARIA

Referencia Catastral	Sup. Afectada por el fuego (ha)					Ayuda (€)
	Total	G1	G2	G3	G4	
33034A13600187	0,1062	0,018	0	0	0,0882	16,2
33034A13600188	0,0144	0	0	0	0,0144	0
33034A13600189	0,0343	0	0,0139	0	0,0204	16,68
33034A13600190	0,022	0	0	0	0,022	0
33034A13600191	0,0366	0	0,0083	0	0,0283	9,96
33034A13600192	0,1194	0	0,0953	0,0064	0,0177	117,56
33034A13600193	0,0585	0,0095	0,0202	0	0,0288	32,79
33034A13600194	0,0045	0	0	0	0,0045	0
33034A13600195	0,0288	0	0	0	0,0288	0
33034A13600196	0,1656	0,0036	0,0086	0,0115	0,1419	19,31
33034A13600197	0,059	0,0071	0,0169	0,0304	0,0046	41,87
33034A13600198	0,0842	0,0226	0,0365	0	0,0251	64,14
33034A13600199	0,2251	0,018	0,0071	0	0,2	24,72
33034A13600200	0,2791	0	0,0331	0,2016	0,0444	140,52
33034A13600201	0,03	0,0127	0	0,0073	0,01	15,08
33034A13600202	0,0955	0,0059	0,0028	0,0341	0,0527	25,72
33034A13600204	0,0415	0	0,0268	0,0147	0	39,51
33034A13600205	0,026	0	0,0106	0,0154	0	20,42
33034A13600206	0,0761	0	0	0,0761	0	38,05
33034A13600207	0,0614	0	0,0072	0,0542	0	35,74
33034A13600208	0,0742	0	0,0074	0,0668	0	42,28
33034A13600209	0,125	0	0	0,125	0	62,5
33034A13600210	0,0628	0	0,0081	0,0547	0	37,07
33034A13600211	0,132	0	0	0,132	0	66
33034A13600212	0,1578	0	0,0083	0,1495	0	84,71
33034A13600213	0,1963	0	0	0	0,1963	0
33034A13600214	0,1731	0	0,032	0,1411	0	108,95
33034A13600215	0,0321	0	0	0,0321	0	16,05
33034A13600216	0,0779	0,0086	0,0228	0,0465	0	58,35
33034A13600217	0,055	0	0	0,055	0	27,5
33034A13600221	0,0776	0	0	0	0,0776	0
33034A13600223	0,0224	0	0	0	0,0224	0
33034A13600224	0,091	0,0178	0,0156	0,0196	0,038	44,54
33034A13600225	0,0269	0	0,0169	0,0058	0,0042	23,18
33034A13600226	0,2901	0	0	0	0,2901	0
33034A13600227	0,1805	0,0068	0,0369	0,0898	0,047	95,3
33034A13600228	0,2446	0	0,0399	0,2047	0	150,23
33034A13600229	0,0217	0	0	0	0,0217	0
33034A13600243	0,0192	0	0	0,0192	0	9,6
33034A13600244	0,0246	0	0,0049	0,0197	0	15,73



Estado del documento

Original

Página 240 de 410

Dirección electrónica de validación CSV

<https://consultaCVS.asturias.es>

Código Seguro de Verificación (CSV)

15250363771023056621



Gobierno del Principado de Asturias
CONSEJERÍA DE MEDIO RURAL Y POLÍTICA AGRARIA

Referencia Catastral	Sup. Afectada por el fuego (ha)					Ayuda (€)
	Total	G1	G2	G3	G4	
33034A13600246	0,3	0,036	0,1434	0,1206	0	264,78
33034A13600247	1,5536	0	0,2151	1,3385	0	927,37
33034A13600249	0,2645	0	0,015	0,2495	0	142,75
33034A13600250	0,1666	0	0,0056	0,161	0	87,22
33034A13600251	1,4916	0	0,324	1,1676	0	972,6
33034A13600252	0,0261	0	0,0147	0,0114	0	23,34
33034A13600254	0,1987	0	0,0444	0,1543	0	130,43
33034A13600255	1,2137	0	0,176	1,0377	0	730,05
33034A13600257	0,1122	0	0,0165	0,0957	0	67,65
33034A13600258	0,0505	0	0,0309	0,0196	0	46,88
33034A13600259	0,0492	0	0,0041	0,0451	0	27,47
33034A13600260	0,0602	0	0	0,0602	0	30,1
33034A13600261	0,8918	0,1713	0,2349	0,4581	0,0275	665,1
33034A13600262	0,0347	0	0,0241	0,0106	0	34,22
33034A13600313	0,0458	0,0341	0	0,0117	0	36,54
33034A13600314	0,1021	0	0,0617	0,0404	0	94,24
33034A13600315	0,1047	0	0,0246	0,0801	0	69,57
33034A13600316	0,1011	0	0	0,1011	0	50,55
33034A13600317	0,0111	0	0	0,0111	0	5,55
33034A13600332	0,047	0	0,0342	0,0128	0	47,44
33034A13600333	1,7995	0,0144	0,5724	1,2127	0	1306,19
33034A13600344	0,5557	0,1829	0,2633	0,1095	0	535,32
33034A13600368	0,5954	0,1015	0,1978	0,2961	0	476,76
33034A13600369	0,4935	0,0529	0	0	0,4406	47,61
33034A13600370	0,4131	0,3331	0,0434	0	0,0366	351,87
33034A13600371	0,052	0	0	0	0,052	0
33034A13600377	0,0628	0	0	0,0628	0	31,4
33034A13600378	0,1578	0,0145	0	0,1433	0	84,7
33034A13600379	0,3367	0,1265	0,0822	0,0686	0,0594	246,79
33034A13600386	0,0074	0	0	0	0,0074	0
33034A13600389	0,0636	0	0,0288	0,0091	0,0257	39,11
33034A13600390	0,252	0	0,0876	0,1644	0	187,32
33034A13600391	0,0343	0	0,008	0	0,0263	9,6
33034A13600393	0,0533	0	0,0386	0	0,0147	46,32
33034A13600394	0,1171	0	0,0318	0	0,0853	38,16
33034A13600395	0,2181	0	0,1732	0,0449	0	230,29
33034A13600396	0,0992	0	0,0645	0,0025	0,0322	78,65
33034A13600397	0,1937	0,0064	0,0821	0,0238	0,0814	116,18
33034A13600402	0,0388	0	0,0388	0	0	46,56
33034A13600405	0,3457	0	0,0626	0,2831	0	216,67



Estado del documento

Original

Página 241 de 410

Dirección electrónica de validación CSV

<https://consultaCVS.asturias.es>

Código Seguro de Verificación (CSV)

15250363771023056621



Gobierno del Principado de Asturias
CONSEJERÍA DE MEDIO RURAL Y POLÍTICA AGRARIA

Referencia Catastral	Sup. Afectada por el fuego (ha)					Ayuda (€)
	Total	G1	G2	G3	G4	
33034A13600406	0,2392	0	0,095	0,0337	0,1105	130,85
33034A13600407	0,0004	0	0,0004	0	0	0,48
33034A13600413	0,0194	0	0	0	0,0194	0
33034A13600415	1,0258	0	0,0342	0,9806	0,011	531,34
33034A13600416	0,0002	0	0	0	0,0002	0
33034A13600417	0,0559	0	0	0,0559	0	27,95
33034A13600421	0,3752	0	0,314	0,0612	0	407,4
33034A13600422	5,188	2,2707	0,2557	0,1865	2,4751	2443,72
33034A13600423	0,243	0,0776	0	0	0,1654	69,84
33034A13600424	0,1032	0	0	0	0,1032	0
33034A13600425	0,1572	0,1051	0	0	0,0521	94,59
33034A13600426	0,3235	0,1872	0	0	0,1363	168,48
33034A13600427	0,4433	0,2504	0,1056	0,0772	0,0101	390,68
33034A13600428	0,4721	0,2208	0,1595	0,0732	0,0186	426,72
33034A13600429	0,2127	0	0,072	0,1407	0	156,75
33034A13600430	0,3832	0	0,0551	0,3281	0	230,17
33034A13600431	1,0743	0,1395	0,312	0,5964	0,0264	798,15
33034A13600432	0,2133	0	0,0755	0,1378	0	159,5
33034A13600433	0,046	0	0,018	0,028	0	35,6
33034A13600434	0,0514	0	0	0,0514	0	25,7
33034A13600435	0,1293	0	0,0436	0,0857	0	95,17
33034A13600436	0,4926	0	0,0631	0,0584	0,3711	104,92
33034A13600437	0,3175	0	0	0	0,3175	0
33034A13600438	0,208	0	0	0	0,208	0
33034A13600439	0,1338	0	0	0	0,1338	0
33034A13600440	0,5353	0	0,0468	0,4346	0,0539	273,46
33034A13600441	0,7117	0,4847	0,1077	0,0415	0,0778	586,22
33034A13600442	3,6759	0	0	0	3,6759	0
33034A13600444	0,5193	0	0	0	0,5193	0
33034A13600445	0,4044	0,0073	0,0823	0,3148	0	262,73
33034A13600446	0,1692	0	0	0,1692	0	84,6
33034A13600447	0,8914	0,1842	0,2342	0,473	0	683,32
33034A13600448	0,3906	0	0,0535	0,3371	0	232,75
33034A13600449	0,8051	0	0,017	0,7881	0	414,45
33034A13600450	0,5491	0	0,0196	0,5213	0,0082	284,17
33034A13600451	0,1193	0	0,0252	0,0941	0	77,29
33034A13600452	0,3639	0	0,0763	0,2876	0	235,36
33034A13600453	0,3908	0	0,1239	0,2669	0	282,13
33034A13600454	0,3325	0	0,2158	0,1167	0	317,31
33034A13600455	0,0674	0	0,0038	0,0636	0	36,36



Estado del documento

Original

Página 242 de 410

Dirección electrónica de validación CSV

<https://consultaCVS.asturias.es>

Código Seguro de Verificación (CSV)

15250363771023056621



Gobierno del Principado de Asturias
CONSEJERÍA DE MEDIO RURAL Y POLÍTICA AGRARIA

Referencia Catastral	Sup. Afectada por el fuego (ha)					Ayuda (€)
	Total	G1	G2	G3	G4	
33034A13600456	0,3863	0	0	0,3863	0	193,15
33034A13600457	0,3948	0	0,0143	0,3805	0	207,41
33034A13600458	0,8169	0	0,2507	0,5662	0	583,94
33034A13600459	0,1203	0	0,0775	0,0428	0	114,4
33034A13600460	0,0661	0	0	0,0661	0	33,05
33034A13600461	5,4233	0,269	2,4977	2,6117	0,0449	4545,19
33034A13600462	0,3984	0	0,2501	0,1483	0	374,27
33034A13600463	1,2088	0	0,3532	0,8556	0	851,64
33034A13600464	0,0004	0	0,0004	0	0	0,48
33034A13600465	0,0484	0	0,0413	0,0071	0	53,11
33034A13600466	0,3305	0	0,0129	0,3176	0	174,28
33034A13600467	0,2172	0	0,0047	0,2125	0	111,89
33034A13600468	0,5461	0	0,1437	0,4024	0	373,64
33034A13600469	0,264	0	0,0246	0,2394	0	149,22
33034A13600470	0,1808	0	0,0805	0,0703	0,03	131,75
33034A13600471	0,8673	0,0861	0,1856	0,5956	0	598,01
33034A13600472	0,1196	0	0,0551	0,0645	0	98,37
33034A13600473	0,1733	0	0,0338	0,1395	0	110,31
33034A13600474	0,4835	0	0,3687	0,1148	0	499,84
33034A13600475	0,41	0,0254	0,0622	0,3224	0	258,7
33034A13600476	0,924	0,0025	0,251	0,6656	0,0049	636,25
33034A13600477	2,0358	0	0,0975	1,9383	0	1086,15
33034A13600478	0,2616	0	0,1606	0,101	0	243,22
33034A13600479	4,4207	0,0474	1,6227	2,7506	0	3365,2
33034A13600480	0,3467	0	0,0652	0,2815	0	218,99
33034A13600481	0,9467	0	0,1754	0,7713	0	596,13
33034A13600483	0,1479	0	0,0529	0,095	0	110,98
33034A13600484	0,9	0	0,0279	0,8721	0	469,53
33034A13600485	1,4207	0	0,0359	1,3848	0	735,48
33034A13600516	0,0739	0	0	0	0,0739	0
33034A13600517	0,0005	0	0	0	0,0005	0
33034A13600518	0,3958	0,071	0,0156	0	0,3092	82,62
33034A13600519	0,1901	0,0611	0	0	0,129	54,99
33034A13600520	0,0487	0,0232	0	0	0,0255	20,88
33034A13600522	3,9198	1,5434	0,9938	1,0665	0,3161	3114,87
33034A13600523	0,0905	0,0034	0,0105	0	0,0766	15,66
33034A13600524	0,1257	0,0987	0,027	0	0	121,23
33034A13600525	0,2936	0,0945	0,0326	0	0,1665	124,17
33034A13600526	2,6072	1,5312	0,2965	0,2971	0,4824	1882,43
33034A13600527	1,2006	0,6286	0,4771	0	0,0949	1138,26



Estado del documento

Original

Página 243 de 410

Dirección electrónica de validación CSV

<https://consultaCVS.asturias.es>

Código Seguro de Verificación (CSV)

15250363771023056621



Gobierno del Principado de Asturias
CONSEJERÍA DE MEDIO RURAL Y POLÍTICA AGRARIA

Referencia Catastral	Sup. Afectada por el fuego (ha)					Ayuda (€)
	Total	G1	G2	G3	G4	
33034A13600528	1,2197	0,3987	0,1835	0	0,6375	579,03
33034A13600529	2,028	0,0225	0,3042	1,7013	0	1235,94
33034A13600530	2,1344	0,0175	0,6295	1,4874	0	1514,85
33034A13600532	0,2526	0,1127	0,0421	0,0978	0	200,85
33034A13600533	1,8207	0,0246	0,3198	1,4763	0	1144,05
33034A13600534	1,1709	0,0621	0,1551	0,9537	0	718,86
33034A13600535	0,4532	0	0,0245	0,4287	0	243,75
33034A13600536	1,6528	0,2491	0,3235	1,0802	0	1152,49
33034A13600537	1,4664	0	0,2532	1,2132	0	910,44
33034A13600538	0,1455	0	0,0356	0,1099	0	97,67
33034A13600539	0,033	0	0,0197	0,0133	0	30,29
33034A13600540	0,0281	0	0,0165	0,0116	0	25,6
33034A13600541	0,0428	0	0,0374	0,0054	0	47,58
33034A13600542	0,0547	0,0082	0	0	0,0465	7,38
33034A13600543	0,1751	0	0,0138	0	0,1613	16,56
33034A13600544	1,2329	0,2282	0,4614	0,0477	0,4956	782,91
33034A13600546	0,1088	0	0,019	0,0629	0,0269	54,25
33034A13600547	0,125	0	0,125	0	0	150
33034A13600549	0,0418	0	0,0305	0,0113	0	42,25
33034A13600550	0,0798	0	0,023	0,0568	0	56
33034A13600551	0,0879	0	0,0109	0,077	0	51,58
33034A13600552	0,007	0	0,007	0	0	8,4
33034A13600553	1,1164	0,1282	0,0781	0,015	0,8951	216,6
33034A13600557	0,5832	0,0512	0,1818	0	0,3502	264,24
33034A13600558	0,5156	0,1106	0,1087	0,0407	0,2556	250,33
33034A13600559	0,2047	0,0222	0,0928	0,0037	0,086	133,19
33034A13600560	0,4103	0	0,0144	0,3959	0	215,23
33034A13600561	0,0689	0	0	0,0689	0	34,45
33034A13600562	0,0344	0	0,0236	0,0108	0	33,72
33034A13600563	0,1148	0,0093	0,0199	0,0054	0,0802	34,95
33034A13600564	0,241	0	0,1725	0,0654	0,0031	239,7
33034A13600565	0,3746	0,0567	0,1086	0,2093	0	286
33034A13600566	0,338	0	0	0,338	0	169
33034A13600567	0,3526	0,0132	0,0209	0,3185	0	196,21
33034A13600568	0,3261	0,0442	0,0984	0,1835	0	249,61
33034A13600569	0,1694	0	0,0344	0,135	0	108,78
33034A13600570	0,7471	0	0	0	0,7471	0
33034A13600571	0,4764	0	0	0	0,4764	0
33034A13600572	5,7077	1,0014	0,6751	0,3346	3,6966	1878,68
33034A13600573	0,9058	0,3747	0,0319	0,4059	0,0933	578,46



Estado del documento

Original

Página 244 de 410

Dirección electrónica de validación CSV

<https://consultaCVS.asturias.es>

Código Seguro de Verificación (CSV)

15250363771023056621



Gobierno del Principado de Asturias
CONSEJERÍA DE MEDIO RURAL Y POLÍTICA AGRARIA

Referencia Catastral	Sup. Afectada por el fuego (ha)					Ayuda (€)
	Total	G1	G2	G3	G4	
33034A13600574	0,1815	0	0,1485	0,033	0	194,7
33034A13600575	0,25	0	0,017	0,233	0	136,9
33034A13600576	0,2181	0	0	0,2181	0	109,05
33034A13600577	0,3391	0	0,0208	0,3183	0	184,11
33034A13600578	0,8111	0,0201	0,03	0,761	0	434,59
33034A13600579	0,7203	0,0577	0,0469	0,6157	0	416,06
33034A13600580	0,5272	0,0026	0,0899	0,4347	0	327,57
33034A13600581	2,548	0,1063	1,3142	1,1221	0,0054	2233,76
33034A13600582	0,5423	0	0,086	0,2286	0,2277	217,5
33034A13600583	0,2908	0	0	0	0,2908	0
33034A13600584	0,0932	0	0	0	0,0932	0
33034A13600586	0,2807	0	0,0124	0,2683	0	149,03
33034A13600587	0,2727	0,0317	0,0092	0,221	0,0108	150,07
33034A13600588	0,5167	0,0035	0,0683	0,4449	0	307,56
33034A13600589	5,0642	1,3387	0,6237	2,0887	1,0131	2997,62
33034A13600590	1,3462	0,0368	0,3757	0,9337	0	950,81
33034A13600592	1,0077	0	0,1898	0,2012	0,6167	328,36
33034A13600594	0,024	0	0	0,024	0	12
33034A13600595	2,5398	0,741	0,4832	1,3156	0	1904,54
33034A13600596	0,0761	0	0,0346	0,0415	0	62,27
33034A13600597	0,1545	0,0036	0,0708	0,0801	0	128,25
33034A13600599	0,5508	0,195	0,2687	0,0871	0	541,49
33034A13600605	0,2822	0	0,0573	0,2249	0	181,21
33034A13600607	0,2676	0,0056	0,0763	0,1857	0	189,45
33034A13600609	0,198	0	0,0581	0,1362	0,0037	137,82
33034A13600610	0,2634	0	0,1381	0,1035	0,0218	217,47
33034A13600611	0,1523	0	0,0055	0,1468	0	80
33034A13600615	0,0449	0	0	0,0449	0	22,45
33034A13600635	0,1874	0	0,078	0,0351	0,0743	111,15
33034A13600637	0,0018	0	0	0	0,0018	0
33034A13600640	1,1407	0,0367	0,1233	0,9665	0,0142	664,24
33034A13600641	0,172	0	0,0573	0,1113	0,0034	124,41
33034A13600642	0,9231	0,1965	0,58	0,129	0,0176	937,35
33034A13600643	0,0326	0	0	0	0,0326	0
33034A13600644	0,082	0	0	0	0,082	0
33034A13600645	0,0738	0	0	0,0738	0	36,9
33034A13600646	0,3817	0	0,0825	0,2992	0	248,6
33034A13600647	0,0014	0	0	0	0,0014	0
33034A13600648	0,0564	0	0	0,0085	0,0479	4,25
33034A13600649	0,2045	0,0903	0,0839	0,0078	0,0225	185,85



Estado del documento

Original

Página 245 de 410

Dirección electrónica de validación CSV

<https://consultaCVS.asturias.es>

Código Seguro de Verificación (CSV)

15250363771023056621



Gobierno del Principado de Asturias
CONSEJERÍA DE MEDIO RURAL Y POLÍTICA AGRARIA

Referencia Catastral	Sup. Afectada por el fuego (ha)					Ayuda (€)
	Total	G1	G2	G3	G4	
33034A13600650	0,0915	0	0,0604	0	0,0311	72,48
33034A13600651	0,3398	0	0,0403	0,2995	0	198,11
33034A13600652	0,3826	0	0,065	0,3176	0	236,8
33034A13600653	0,3237	0	0,0499	0,2738	0	196,78
33034A13600654	0,2553	0	0,0027	0,2526	0	129,54
33034A13600655	0,48	0	0,2059	0,2489	0,0252	371,53
33034A13600657	0,2221	0	0,0063	0,0179	0,1979	16,51
33034A13600658	0,2088	0	0,0072	0,2016	0	109,44
33034A13600659	0,135	0	0,0129	0,1221	0	76,53
33034A13600660	0,0668	0	0	0,0668	0	33,4
33034A13600661	0,0358	0	0	0,0285	0,0073	14,25
33034A13600663	0,3178	0	0	0	0,3178	0
33034A13600664	0,1903	0	0,0751	0,1152	0	147,72
33034A13600665	0,2588	0,0915	0,0215	0	0,1458	108,15
33034A13600668	0,1608	0,0224	0,0185	0	0,1199	42,36
33034A13600671	0,0399	0,0136	0	0	0,0263	12,24
33034A13600672	0,3087	0,0126	0,0745	0,2216	0	211,54
33034A13600673	1,0583	0,0826	0,4489	0,5268	0	876,42
33034A13600676	1,167	0,6865	0,323	0,0677	0,0898	1039,3
33034A13600680	0,1915	0	0,0098	0,1817	0	102,61
33034A13600681	0,2307	0	0,1431	0,0876	0	215,52
33034A13600682	0,0624	0	0	0,0624	0	31,2
33034A13600683	0,3768	0,0246	0,0486	0,0076	0,296	84,26
33034A13600684	0,3016	0	0,0326	0,269	0	173,62
33034A13600685	0,0856	0	0,0725	0	0,0131	87
33034A13600686	16,544	2,9391	6,7986	6,5222	0,2841	14064,61
33034A13600687	1,4071	0,3474	0,6413	0,4184	0	1291,42
33034A13600779	0,035	0	0	0,035	0	17,5
33034A13600781	18,5045	1,583	8,1581	6,5206	2,2428	14474,72
33034A13610248	0,626	0	0,2667	0,3593	0	499,69
33034A13610370	0,7795	0,1079	0	0	0,6716	97,11
33034A13610416	0,0224	0	0	0,0224	0	11,2
33034A13610422	0,0186	0,0186	0	0	0	16,74
33034A13610425	0,2015	0,1113	0	0	0,0902	100,17
33034A13610444	0,229	0,0251	0,03	0,0269	0,147	72,04
33034A13610445	0,0117	0	0,0117	0	0	14,04
33034A13610483	0,5109	0,0706	0,0112	0,4291	0	291,53
33034A13610518	0,0233	0,0233	0	0	0	20,97
33034A13610531	0,9344	0	0,2916	0,6428	0	671,32
33034A13610570	0,4405	0	0	0,4405	0	220,25



Estado del documento

Original

Página 246 de 410

Dirección electrónica de validación CSV

<https://consultaCVS.asturias.es>

Código Seguro de Verificación (CSV)

15250363771023056621



Gobierno del Principado de Asturias
CONSEJERÍA DE MEDIO RURAL Y POLÍTICA AGRARIA

Referencia Catastral	Sup. Afectada por el fuego (ha)					Ayuda (€)
	Total	G1	G2	G3	G4	
33034A13610573	0,1888	0,0206	0,1486	0,0196	0	206,66
33034A13610585	0,9093	0,7379	0,019	0,0763	0,0761	725,06
33034A13610601	1,6663	0,2948	0,4628	0,8891	0,0196	1265,23
33034A13610604	1,8746	0,2725	0,9493	0,6528	0	1710,81
33034A13610612	0,1129	0,0144	0,0937	0,0048	0	127,8
33034A13610669	0,2573	0,1501	0	0	0,1072	135,09
33034A13610673	0,4935	0,1573	0,2786	0,0266	0,031	489,19
33034A13610684	0,0383	0,0068	0	0,0315	0	21,87
33034A13611248	0,0984	0	0	0,0984	0	49,2
33034A13611531	0,2683	0	0,0254	0,2429	0	151,93
33034A13611585	0,7635	0,6641	0	0,023	0,0764	609,19
33034A13611601	1,7052	0,0438	0,0801	1,5449	0,0364	907,99
33034A13611604	0,3591	0,0157	0,1571	0,1863	0	295,8
33034A13611612	0,1301	0,0474	0	0,0827	0	84,01
33034A13611632	0,0275	0	0,0089	0	0,0186	10,68
33034A13611669	0,899	0,5576	0	0,0187	0,3227	511,19
33034A13612601	1,0648	0	0,0275	1,0373	0	551,65
33034A13612612	0,1731	0	0,0582	0,1149	0	127,29
33034A13613601	2,2763	0,6778	0,7736	0,7899	0,035	1933,29
33034A13613612	0,1338	0	0	0,1338	0	66,9
33034A13614612	0,0686	0	0	0,0686	0	34,3
33034A13700013	0,0621	0,0044	0,0095	0,0482	0	39,46
33034A13700015	0,1507	0	0,0157	0,135	0	86,34
33034A13700016	0,5378	0,203	0,2531	0,0817	0	527,27
33034A13700066	0,1844	0,1412	0,0057	0	0,0375	133,92
33034A13700067	0,1491	0	0	0,1491	0	74,55
33034A13700068	2,7242	0,1131	0,6969	1,9142	0	1895,17
33034A13700069	5,2112	1,7406	1,6374	1,6434	0,1898	4353,12
33034A13700070	0,846	0,003	0,0799	0,7631	0	480,13
33034A13700071	0,8677	0	0,1814	0,6863	0	560,83
33034A13700072	0,1605	0	0,0415	0,119	0	109,3
33034A13700073	0,0909	0	0,0498	0,0411	0	80,31
33034A13700074	0,1719	0	0,1359	0,036	0	181,08
33034A13700075	0,2049	0,0134	0,0097	0,1818	0	114,6
33034A13700076	0,283	0	0,1657	0,1173	0	257,49
33034A13700077	0,3076	0,01	0,2343	0,0633	0	321,81
33034A13700078	0,1391	0	0,0088	0,1303	0	75,71
33034A13700079	0,4336	0	0	0,4336	0	216,8
33034A13700080	0,5908	0	0,0718	0,519	0	345,66
33034A13700081	0,2707	0	0,0652	0,2055	0	180,99



Estado del documento

Original

Página 247 de 410

Dirección electrónica de validación CSV

<https://consultaCVS.asturias.es>

Código Seguro de Verificación (CSV)

15250363771023056621



Gobierno del Principado de Asturias
CONSEJERÍA DE MEDIO RURAL Y POLÍTICA AGRARIA

Referencia Catastral	Sup. Afectada por el fuego (ha)					Ayuda (€)
	Total	G1	G2	G3	G4	
33034A13700082	0,6522	0,088	0,4685	0,0957	0	689,25
33034A13700083	0,3234	0	0,1192	0,2042	0	245,14
33034A13700084	0,1707	0,0498	0,0841	0,0082	0,0286	149,84
33034A13700085	0,2424	0	0,0068	0,2356	0	125,96
33034A13700086	1,4203	0,4489	0,4629	0,237	0,2715	1077,99
33034A13700087	0,0932	0,0481	0,033	0	0,0121	82,89
33034A13700088	0,0593	0,0202	0	0	0,0391	18,18
33034A13700089	0,264	0,0376	0,064	0	0,1624	110,64
33034A13700090	0,096	0,0342	0	0	0,0618	30,78
33034A13700091	0,149	0,0411	0	0	0,1079	36,99
33034A13700092	0,1475	0,1364	0	0	0,0111	122,76
33034A13700093	0,0262	0,0231	0	0	0,0031	20,79
33034A13700094	0,0775	0,0092	0	0	0,0683	8,28
33034A13700095	0,1668	0,0743	0,0273	0,014	0,0512	106,63
33034A13700097	0,066	0,0043	0	0	0,0617	3,87
33034A13700101	0,0831	0	0	0	0,0831	0
33034A13700102	0,1177	0	0	0	0,1177	0
33034A13700103	0,1547	0	0	0	0,1547	0
33034A13700104	0,1154	0,006	0	0	0,1094	5,4
33034A13700105	0,0742	0	0	0	0,0742	0
33034A13700106	0,1725	0,0046	0	0	0,1679	4,14
33034A13700107	0,1025	0	0	0	0,1025	0
33034A13700108	0,153	0	0	0	0,153	0
33034A13700109	0,1168	0	0	0	0,1168	0
33034A13700110	0,2068	0,0216	0,016	0	0,1692	38,64
33034A13700111	8,2398	2,8248	2,8239	0,3724	2,2187	6117,2
33034A13700120	3,9353	1,8395	0,747	0,6054	0,7434	2854,65
33034A13700152	0,0082	0	0	0	0,0082	0
33034A13700158	0,0174	0,0174	0	0	0	15,66
33034A13700159	0,0032	0,0032	0	0	0	2,88
33034A13700161	0,0024	0	0	0	0,0024	0
33034A13700164	0,0398	0	0,0155	0	0,0243	18,6
33034A13700165	0,0827	0	0,0336	0,0038	0,0453	42,22
33034A13700169	0,2179	0,0091	0,037	0,0183	0,1535	61,74
33034A13700170	1,0062	0,29	0,4712	0,188	0,057	920,44
33034A13700199	0,1994	0,0389	0,1029	0,0351	0,0225	176,04
33034A13700200	0,5143	0	0,1481	0,3662	0	360,82
33034A13700201	0,4398	0,02	0,0846	0,3352	0	287,12
33034A13700203	0,143	0	0,0292	0,1138	0	91,94
33034A13700204	1,2083	0	0,0037	1,2046	0	606,74



Estado del documento

Original

Página 248 de 410

Dirección electrónica de validación CSV

<https://consultaCVS.asturias.es>

Código Seguro de Verificación (CSV)

15250363771023056621



Gobierno del Principado de Asturias
CONSEJERÍA DE MEDIO RURAL Y POLÍTICA AGRARIA

Referencia Catastral	Sup. Afectada por el fuego (ha)					Ayuda (€)
	Total	G1	G2	G3	G4	
33034A13700206	0,1355	0	0	0,1355	0	67,75
33034A13700207	0,1896	0	0,0041	0,1855	0	97,67
33034A13700208	0,1455	0,0309	0	0	0,1146	27,81
33034A13700209	0,0701	0	0,0101	0	0,06	12,12
33034A13700210	0,1156	0,0275	0,022	0,0107	0,0554	56,5
33034A13700213	0,0056	0	0	0	0,0056	0
33034A13700216	0,0514	0,0337	0	0	0,0177	30,33
33034A13700217	0,0316	0,0316	0	0	0	28,44
33034A13700253	0,1792	0,0255	0,097	0	0,0567	139,35
33034A13700255	0,109	0,0846	0,0244	0	0	105,42
33034A13700259	0,0781	0	0,0291	0	0,049	34,92
33034A13700263	0,1079	0	0,0581	0,0423	0,0075	90,87
33034A13700264	0,0129	0	0	0	0,0129	0
33034A13700268	0,0537	0,0139	0	0	0,0398	12,51
33034A13700269	0,5333	0,1406	0	0	0,3927	126,54
33034A13700270	0,6646	0,316	0,029	0	0,3196	319,2
33034A13700271	0,5964	0,3533	0,0341	0	0,209	358,89
33034A13700272	0,4432	0,0987	0,0098	0	0,3347	100,59
33034A13700273	0,8706	0,0733	0	0	0,7973	65,97
33034A13700274	0,7624	0,2996	0,046	0	0,4168	324,84
33034A13700275	0,334	0,1197	0,014	0	0,2003	124,53
33034A13700276	0,3069	0,0248	0	0	0,2821	22,32
33034A13700277	0,4104	0,1918	0	0	0,2186	172,62
33034A13700278	0,3692	0,2204	0	0	0,1488	198,36
33034A13700279	0,3645	0,1585	0	0	0,206	142,65
33034A13700280	0,3704	0,1869	0	0	0,1835	168,21
33034A13700281	0,3394	0,2816	0	0	0,0578	253,44
33034A13700283	0,1867	0,0955	0	0	0,0912	85,95
33034A13700284	0,2234	0,1828	0	0	0,0406	164,52
33034A13700285	0,2866	0,2212	0	0	0,0654	199,08
33034A13700286	0,3353	0,3123	0	0	0,023	281,07
33034A13700287	0,324	0,2454	0	0	0,0786	220,86
33034A13700288	0,2402	0,1374	0	0	0,1028	123,66
33034A13700289	3,4797	2,4295	0,2778	0,2271	0,5453	2633,46
33034A13700290	0,7178	0,3972	0,0072	0	0,3134	366,12
33034A13700291	0,6917	0,2152	0,027	0,0224	0,4271	237,28
33034A13700292	0,5322	0,1656	0,0137	0	0,3529	165,48
33034A13700293	0,6824	0,1684	0,0719	0	0,4421	237,84
33034A13700294	0,6572	0,1436	0,0255	0	0,4881	159,84
33034A13700295	0,2642	0	0,0375	0,1468	0,0799	118,4



Estado del documento

Original

Página 249 de 410

Dirección electrónica de validación CSV

<https://consultaCVS.asturias.es>

Código Seguro de Verificación (CSV)

15250363771023056621



Gobierno del Principado de Asturias
CONSEJERÍA DE MEDIO RURAL Y POLÍTICA AGRARIA

Referencia Catastral	Sup. Afectada por el fuego (ha)					Ayuda (€)
	Total	G1	G2	G3	G4	
33034A13710111	0,053	0,0371	0	0	0,0159	33,39
33034A13710167	0,4758	0,0352	0,0622	0	0,3784	106,32
33034A13710217	0,0993	0	0	0	0,0993	0
33034A13711167	0,2047	0	0,2047	0	0	245,64
33034A13800101	0,8436	0	0	0	0,8436	0
33034A13800267	0,0162	0	0	0,0162	0	8,1
33034A14200396	0,1182	0	0	0,1182	0	59,1
33034A14200418	0,0066	0	0	0,0066	0	3,3
33034A14200421	0,0047	0	0	0	0,0047	0
33034A14200490	0,2506	0	0,0704	0,174	0,0062	171,48
33034A14200494	0,5651	0,0366	0,2705	0,258	0	486,54
33034A14200500	0,0386	0	0,015	0,0026	0,021	19,3
33034A14200504	0,0011	0	0	0,0011	0	0,55
33034A14200526	0,0561	0	0,005	0,0511	0	31,55
33034A14200527	0,232	0	0,0551	0,1769	0	154,57
33034A14200573	0,0396	0	0	0	0,0396	0
33034A14200585	0,0359	0	0	0,0359	0	17,95
33034A14200643	0,011	0	0	0	0,011	0
33034A14200644	0,1783	0	0,0313	0,147	0	111,06
33034A14200650	0,4905	0	0,0855	0,3651	0,0399	285,15
33034A14200724	0,0387	0	0	0,0387	0	19,35
33034A14200725	1,0083	0	0	1,0083	0	504,15
33034A14200736	0,1751	0	0	0,1751	0	87,55
33034A14200768	3,2407	0,2872	0,1965	1,2821	1,4749	1135,33
33034A14200769	6,9488	2,5285	2,6631	1,3895	0,3677	6166,12
33034A14200777	0,0147	0	0	0,0147	0	7,35
33034A14200786	2,867	0,3728	1,2705	1,1829	0,0408	2451,57
33034A14200793	0,4357	0	0,0914	0,3443	0	281,83
33034A14200818	0,01	0	0	0	0,01	0
33034A14200821	0,0457	0	0	0	0,0457	0
33034A14200823	0,1036	0	0	0,1036	0	51,8
33034A14200908	8,8294	0,3221	3,8269	4,6534	0,027	7208,87
33034A14200909	0,3382	0	0,0802	0,258	0	225,24
33034A14200910	0,3557	0	0	0,3557	0	177,85
33034A14200911	0,3508	0	0	0,3508	0	175,4
33034A14200912	0,2952	0,0079	0,1007	0,1866	0	221,25
33034A14200913	0,2227	0,0171	0,1664	0,0392	0	234,67
33034A14200914	0,0511	0	0,0358	0,0153	0	50,61
33034A14200915	0,0056	0	0,0056	0	0	6,72
33034A14200916	0,0337	0	0	0,0337	0	16,85



Estado del documento

Original

Página 250 de 410

Dirección electrónica de validación CSV

<https://consultaCVS.asturias.es>

Código Seguro de Verificación (CSV)

15250363771023056621



Gobierno del Principado de Asturias
CONSEJERÍA DE MEDIO RURAL Y POLÍTICA AGRARIA

Referencia Catastral	Sup. Afectada por el fuego (ha)					Ayuda (€)
	Total	G1	G2	G3	G4	
33034A14200917	0,0003	0	0	0,0003	0	0,15
33034A14200924	0,0263	0	0	0,0263	0	13,15
33034A14200925	0,0217	0	0	0,0217	0	10,85
33034A14200934	0,4281	0	0,2441	0,184	0	384,92
33034A14200937	0,4516	0,2865	0,0543	0,0901	0,0207	368,06
33034A14200942	0,0135	0	0	0	0,0135	0
33034A14201093	1,302	0,0165	0,7579	0,5047	0,0229	1176,68
33034A14300001	0,8084	0,1848	0,0731	0,308	0,2425	408,04
33034A14300002	0,8605	0,0524	0,1285	0,4427	0,2369	422,71
33034A14300014	0,7158	0,0198	0,0167	0,0339	0,6454	54,81
33034A14300015	0,7456	0,0548	0,1481	0,0079	0,5348	230,99
33034A14300016	0,4221	0,0143	0,0916	0,1897	0,1265	217,64
33034A14300017	0,5906	0,0535	0,0516	0,2877	0,1978	253,92
33034A14300019	0,5113	0,1029	0,0325	0,0125	0,3634	137,86
33034A14300020	0,62	0,0699	0,0061	0	0,544	70,23
33034A14300021	0,5994	0,1093	0,1354	0	0,3547	260,85
33034A14300023	0,6195	0,1348	0,0027	0,0114	0,4706	130,26
33034A14300024	0,5593	0	0,1471	0,069	0,3432	211,02
33034A14300025	0,8908	0,0446	0,1708	0,0333	0,6421	261,75
33034A14300026	0,6596	0,1237	0	0,1269	0,409	174,78
33034A14300027	0,9696	0,3834	0,0767	0,1512	0,3583	512,7
33034A14300028	2,3528	0,8463	0,313	0,5865	0,607	1430,52
33034A14300035	0,3414	0,0343	0,0144	0	0,2927	48,15
33034A14300036	0,3934	0,0289	0	0,0025	0,362	27,26
33034A14300037	0,3128	0,0355	0,1031	0,1393	0,0349	225,32
33034A14300038	0,5562	0,15	0,0256	0,3721	0,0085	351,77
33034A14300040	0,014	0,0108	0	0	0,0032	9,72
33034A14300041	0,0789	0,0251	0	0	0,0538	22,59
33034A14300045	0,0486	0,0268	0	0	0,0218	24,12
33034A14300046	0,1535	0,0275	0	0	0,126	24,75
33034A14300047	0,0372	0,0068	0	0	0,0304	6,12
33034A14300048	0,2494	0,0097	0,027	0,1306	0,0821	106,43
33034A14300049	0,0831	0,0106	0	0,0513	0,0212	35,19
33034A14300050	0,0178	0	0	0	0,0178	0
33034A14300052	0,5261	0,0418	0,0796	0,3942	0,0105	330,24
33034A14300053	0,1852	0	0,1451	0,0401	0	194,17
33034A14300054	0,0322	0	0	0	0,0322	0
33034A14300055	0,0041	0,0041	0	0	0	3,69
33034A14300057	0,1218	0,0668	0,0412	0	0,0138	109,56
33034A14300058	0,0065	0,0065	0	0	0	5,85



Estado del documento

Original

Página 251 de 410

Dirección electrónica de validación CSV

<https://consultaCVS.asturias.es>

Código Seguro de Verificación (CSV)

15250363771023056621



Gobierno del Principado de Asturias
CONSEJERÍA DE MEDIO RURAL Y POLÍTICA AGRARIA

Referencia Catastral	Sup. Afectada por el fuego (ha)					Ayuda (€)
	Total	G1	G2	G3	G4	
33034A14300060	0,1257	0,0701	0	0	0,0556	63,09
33034A14300061	0,1007	0,0539	0	0	0,0468	48,51
33034A14300062	0,1177	0,0678	0,0078	0,0037	0,0384	72,23
33034A14300076	0,0349	0,0149	0	0,02	0	23,41
33034A14300077	0,047	0	0,0116	0,0127	0,0227	20,27
33034A14300078	0,0947	0	0,021	0,0215	0,0522	35,95
33034A14300079	0,355	0,0069	0,2608	0,0873	0	362,82
33034A14300080	0,3869	0	0,0383	0,0356	0,313	63,76
33034A14300081	0,065	0	0,0277	0,0373	0	51,89
33034A14300083	0,25	0,0395	0,0211	0,0604	0,129	91,07
33034A14300084	0,0648	0,0366	0	0,016	0,0122	40,94
33034A14300085	0,1931	0	0	0,1931	0	96,55
33034A14300086	0,0707	0	0	0,0707	0	35,35
33034A14300087	0,0768	0	0,0033	0,0735	0	40,71
33034A14300088	0,0561	0	0,0112	0,0449	0	35,89
33034A14300089	0,2981	0	0	0,2981	0	149,05
33034A14300090	0,0513	0	0	0,0513	0	25,65
33034A14300091	0,0724	0	0	0,0724	0	36,2
33034A14300092	0,0719	0	0	0,0719	0	35,95
33034A14300093	0,1099	0	0	0,1099	0	54,95
33034A14300094	0,983	0	0,1077	0,4874	0,3879	372,94
33034A14300095	0,0237	0	0,01	0,0137	0	18,85
33034A14300096	0,6748	0,2431	0,0607	0,0995	0,2715	341,38
33034A14300097	0,0341	0,0069	0,0093	0	0,0179	17,37
33034A14300098	0,841	0,0061	0,0938	0,4554	0,2857	345,75
33034A14300099	0,0285	0	0	0,0285	0	14,25
33034A14300100	0,028	0	0,0249	0,0031	0	31,43
33034A14300101	0,4445	0,0125	0	0,3962	0,0358	209,35
33034A14300102	0,3367	0,1561	0,0366	0,048	0,096	208,41
33034A14300103	0,0182	0	0,0102	0,008	0	16,24
33034A14300104	0,0294	0	0	0,0294	0	14,7
33034A14300105	0,0329	0	0	0,0329	0	16,45
33034A14300106	0,031	0	0	0,031	0	15,5
33034A14300107	0,0279	0	0	0,0165	0,0114	8,25
33034A14300108	0,0291	0	0	0,016	0,0131	8
33034A14300109	0,5528	0	0,1125	0,4403	0	355,15
33034A14300111	0,1063	0	0	0,1063	0	53,15
33034A14300112	0,0819	0,0153	0	0,0294	0,0372	28,47
33034A14300113	0,0502	0,0186	0	0,0244	0,0072	28,94
33034A14300114	0,1307	0,0025	0,0084	0,0129	0,1069	18,78



Estado del documento

Original

Página 252 de 410

Dirección electrónica de validación CSV

<https://consultaCVS.asturias.es>

Código Seguro de Verificación (CSV)

15250363771023056621



Gobierno del Principado de Asturias
CONSEJERÍA DE MEDIO RURAL Y POLÍTICA AGRARIA

Referencia Catastral	Sup. Afectada por el fuego (ha)					Ayuda (€)
	Total	G1	G2	G3	G4	
33034A14300115	0,0808	0	0,007	0,0208	0,053	18,8
33034A14300116	0,4011	0	0,0195	0,3167	0,0649	181,75
33034A14300117	0,2227	0	0	0,1071	0,1156	53,55
33034A14300118	0,0987	0	0,0142	0	0,0845	17,04
33034A14300119	0,0999	0	0,0293	0	0,0706	35,16
33034A14300120	0,0213	0	0,0165	0	0,0048	19,8
33034A14300121	0,0318	0	0	0,0318	0	15,9
33034A14300123	0,0008	0	0	0	0,0008	0
33034A14300130	0,1846	0	0,0528	0	0,1318	63,36
33034A14300133	0,2186	0	0,0257	0,144	0,0489	102,84
33034A14300147	0,0128	0	0	0,0128	0	6,4
33034A14300148	0,7889	0	0	0,7889	0	394,45
33034A14300149	0,3462	0	0,063	0,2832	0	217,2
33034A14300150	0,1846	0,0083	0,0163	0,16	0	107,03
33034A14300151	0,1119	0,0158	0,0211	0,0472	0,0278	63,14
33034A14300154	0,1787	0,0172	0,017	0	0,1445	35,88
33034A14300157	0,1875	0,0274	0,0789	0,0586	0,0226	148,64
33034A14300158	0,019	0	0	0	0,019	0
33034A14300159	0,029	0	0	0	0,029	0
33034A14300160	0,1526	0,0989	0	0,0152	0,0385	96,61
33034A14300161	0,0172	0	0	0	0,0172	0
33034A14300162	0,0195	0,0132	0	0	0,0063	11,88
33034A14300163	0,1016	0,006	0,0065	0,0188	0,0703	22,6
33034A14300164	0,0365	0	0	0,0246	0,0119	12,3
33034A14300165	0,2687	0,0176	0	0,019	0,2321	25,34
33034A14300168	0,4472	0,3252	0,0656	0,0175	0,0389	380,15
33034A14300169	0,2676	0,03	0,0026	0,235	0	147,62
33034A14300171	0,9561	0	0,0094	0,6485	0,2982	335,53
33034A14300173	0,6502	0	0,1999	0,4503	0	465,03
33034A14300174	0,1063	0	0,0306	0,0757	0	74,57
33034A14300175	2,1448	0,1836	0,0588	1,5232	0,3792	997,4
33034A14300193	0,7413	0,2043	0,0534	0,1608	0,3228	328,35
33034A14300194	1,2736	0,2419	0,2662	0,0525	0,713	563,4
33034A14300205	0,0918	0	0	0,0259	0,0659	12,95
33034A14300206	0,1048	0	0	0	0,1048	0
33034A14300207	0,0814	0	0	0	0,0814	0
33034A14300208	0,0924	0	0	0,0402	0,0522	20,1
33034A14300209	0,0922	0	0	0,0809	0,0113	40,45
33034A14300210	0,0856	0	0	0,0771	0,0085	38,55
33034A14300211	0,0897	0	0,0093	0,0578	0,0226	40,06



Estado del documento

Original

Página 253 de 410

Dirección electrónica de validación CSV

<https://consultaCVS.asturias.es>

Código Seguro de Verificación (CSV)

15250363771023056621



Gobierno del Principado de Asturias
CONSEJERÍA DE MEDIO RURAL Y POLÍTICA AGRARIA

Referencia Catastral	Sup. Afectada por el fuego (ha)					Ayuda (€)
	Total	G1	G2	G3	G4	
33034A14300212	0,1	0	0,0129	0,0207	0,0664	25,83
33034A14300213	0,0938	0	0,0086	0	0,0852	10,32
33034A14300214	0,1047	0	0,0144	0,0201	0,0702	27,33
33034A14300216	0,2117	0,0481	0	0,0211	0,1425	53,84
33034A14300217	0,2214	0,0104	0	0,0994	0,1116	59,06
33034A14300218	0,1739	0	0	0,1491	0,0248	74,55
33034A14300219	0,146	0	0	0,1358	0,0102	67,9
33034A14300220	0,15	0	0	0,1236	0,0264	61,8
33034A14300221	0,1479	0	0	0,1449	0,003	72,45
33034A14300222	0,1539	0	0	0,1469	0,007	73,45
33034A14300223	0,1966	0	0	0,1966	0	98,3
33034A14300224	0,2512	0	0	0,2432	0,008	121,6
33034A14300225	0,2536	0	0	0,2153	0,0383	107,65
33034A14300227	0,454	0,1209	0	0,2712	0,0619	244,41
33034A14300228	0,0876	0	0	0,0876	0	43,8
33034A14300229	0,2209	0,0302	0,0384	0,0589	0,0934	102,71
33034A14300231	0,0499	0	0,0345	0	0,0154	41,4
33034A14300232	0,0195	0	0,0088	0	0,0107	10,56
33034A14300233	0,4754	0,217	0,1207	0,0279	0,1098	354,09
33034A14300234	0,399	0	0,0918	0,3072	0	263,76
33034A14300235	0,3989	0	0,1148	0,2841	0	279,81
33034A14300236	0,0692	0,0039	0,0029	0	0,0624	6,99
33034A14300237	0,0613	0	0,0065	0	0,0548	7,8
33034A14300238	0,0616	0	0,0104	0	0,0512	12,48
33034A14300239	0,0599	0	0,0107	0	0,0492	12,84
33034A14300240	0,0614	0	0,0129	0	0,0485	15,48
33034A14300241	0,0838	0,0059	0,0198	0	0,0581	29,07
33034A14300242	0,0809	0,0088	0,023	0	0,0491	35,52
33034A14300243	0,0583	0	0,0257	0	0,0326	30,84
33034A14300244	0,0661	0	0,0513	0	0,0148	61,56
33034A14300245	0,4154	0	0,1649	0	0,2505	197,88
33034A14300246	0,6721	0,1551	0,4932	0	0,0238	731,43
33034A14300247	0,6384	0,0929	0,5378	0	0,0077	728,97
33034A14300248	0,6346	0,0617	0,5273	0	0,0456	688,29
33034A14300249	0,7392	0,0888	0,6504	0	0	860,4
33034A14300250	0,6517	0,1483	0,4934	0	0,01	725,55
33034A14300251	0,7174	0,0971	0,5877	0	0,0326	792,63
33034A14300253	0,9423	0,0173	0,8784	0,0034	0,0432	1071,35
33034A14300254	1,5822	0,5858	0,6426	0,0224	0,3314	1309,54
33034A14300255	1,4561	1,0809	0,1997	0,0655	0,11	1245,2



Estado del documento

Original

Página 254 de 410

Dirección electrónica de validación CSV

<https://consultaCVS.asturias.es>

Código Seguro de Verificación (CSV)

15250363771023056621



Gobierno del Principado de Asturias
CONSEJERÍA DE MEDIO RURAL Y POLÍTICA AGRARIA

Referencia Catastral	Sup. Afectada por el fuego (ha)					Ayuda (€)
	Total	G1	G2	G3	G4	
33034A14300256	0,5916	0,1533	0,3785	0,0598	0	622,07
33034A14300257	1,3136	0,0925	1,1777	0	0,0434	1496,49
33034A14300258	0,5972	0,0937	0,4765	0	0,027	656,13
33034A14300259	0,4158	0,0876	0,2547	0	0,0735	384,48
33034A14300260	0,4503	0,119	0,3062	0	0,0251	474,54
33034A14300261	0,4601	0,1503	0,3098	0	0	507,03
33034A14300262	0,5504	0,083	0,3354	0	0,132	477,18
33034A14300263	0,4542	0,0344	0,1874	0	0,2324	255,84
33034A14300264	0,4375	0,0498	0,2684	0	0,1193	366,9
33034A14300265	0,7803	0,0826	0,6595	0	0,0382	865,74
33034A14300266	1,0895	0,1561	0,8682	0	0,0652	1182,33
33034A14300267	1,1981	0,3409	0,7358	0	0,1214	1189,77
33034A14300268	0,5274	0,1038	0,4236	0	0	601,74
33034A14300269	0,3737	0,006	0,3677	0	0	446,64
33034A14300270	0,3855	0,0349	0,3506	0	0	452,13
33034A14300271	0,4623	0,1017	0,2717	0	0,0889	417,57
33034A14300272	0,4835	0,116	0,2742	0	0,0933	433,44
33034A14300273	0,3537	0,1459	0,1911	0,0167	0	368,98
33034A14300274	0,1693	0,0309	0,0753	0	0,0631	118,17
33034A14300276	0,8874	0,2242	0,2495	0,1508	0,2629	576,58
33034A14300277	1,293	0,9083	0,3017	0,083	0	1221,01
33034A14300278	0,2659	0,0245	0,2414	0	0	311,73
33034A14300279	0,2034	0,0061	0,1973	0	0	242,25
33034A14300280	0,2112	0,0071	0,2041	0	0	251,31
33034A14300281	0,2293	0,0257	0,2036	0	0	267,45
33034A14300282	0,2241	0,0058	0,2183	0	0	267,18
33034A14300283	0,3746	0	0,3703	0,0043	0	446,51
33034A14300284	0,4116	0,0228	0,3592	0,0296	0	466,36
33034A14300285	0,3629	0,0361	0,3233	0,0035	0	422,2
33034A14300294	1,9512	0,8353	0,4716	0,1739	0,4704	1404,64
33034A14300298	0,8429	0,7889	0,0048	0,0028	0,0464	717,17
33034A14300299	1,4048	0,4685	0,175	0	0,7613	631,65
33034A14300304	1,4921	0,744	0,2424	0,0026	0,5031	961,78
33034A14300313	1,003	0,0978	0,1191	0,4189	0,3672	440,39
33034A14300323	0,1402	0,0717	0	0	0,0685	64,53
33034A14300324	0,1427	0,0077	0	0	0,135	6,93
33034A14300325	0,1306	0,0027	0	0	0,1279	2,43
33034A14300326	0,1519	0,0118	0	0	0,1401	10,62
33034A14300327	0,151	0,0102	0	0	0,1408	9,18
33034A14300328	0,1778	0,1036	0,0044	0	0,0698	98,52



Estado del documento

Original

Página 255 de 410

Dirección electrónica de validación CSV

<https://consultaCVS.asturias.es>

Código Seguro de Verificación (CSV)

15250363771023056621



Gobierno del Principado de Asturias
CONSEJERÍA DE MEDIO RURAL Y POLÍTICA AGRARIA

Referencia Catastral	Sup. Afectada por el fuego (ha)					Ayuda (€)
	Total	G1	G2	G3	G4	
33034A14300329	0,1654	0,1248	0,018	0	0,0226	133,92
33034A14300330	0,1623	0,1351	0,0162	0	0,011	141,03
33034A14300331	0,1495	0,1115	0,013	0,0068	0,0182	119,35
33034A14300332	0,1317	0,0207	0	0,0542	0,0568	45,73
33034A14300339	0,4415	0,0102	0	0,1286	0,3027	73,48
33034A14300341	0,3516	0,1219	0,0677	0,0627	0,0993	222,3
33034A14300342	0,3403	0,0066	0,0264	0,296	0,0113	185,62
33034A14300343	0,4315	0,0156	0	0,4102	0,0057	219,14
33034A14300344	0,3412	0	0	0,3412	0	170,6
33034A14300345	0,1559	0,0834	0	0,0645	0,008	107,31
33034A14300346	0,1785	0	0	0,1785	0	89,25
33034A14300347	0,1343	0	0,0667	0,0676	0	113,84
33034A14300348	0,1447	0	0,0604	0,0791	0,0052	112,03
33034A14300349	0,1276	0	0,0092	0,088	0,0304	55,04
33034A14300350	0,1059	0,0207	0,0174	0,0678	0	73,41
33034A14300351	1,262	0	0,0278	1,0613	0,1729	564,01
33034A14300352	0,5123	0	0	0	0,5123	0
33034A14300353	0,4824	0,1419	0	0,0179	0,3226	136,66
33034A14300354	0,4828	0,1676	0	0,031	0,2842	166,34
33034A14300355	0,4304	0,1544	0	0,0508	0,2252	164,36
33034A14300356	0,4421	0,1025	0	0,0972	0,2424	140,85
33034A14300357	0,4301	0,0122	0	0,2772	0,1407	149,58
33034A14300358	0,4041	0	0,0539	0,2897	0,0605	209,53
33034A14300359	0,4651	0,0149	0,0197	0,4114	0,0191	242,75
33034A14300360	0,4684	0,0045	0	0,4523	0,0116	230,2
33034A14300361	0,5865	0	0	0,5865	0	293,25
33034A14300362	0,7048	0	0	0,7048	0	352,4
33034A14300363	0,6879	0,1611	0	0,4709	0,0559	380,44
33034A14300364	0,4188	0	0	0,3923	0,0265	196,15
33034A14300365	0,6911	0,0166	0	0,6251	0,0494	327,49
33034A14300366	0,5644	0	0,0175	0,4607	0,0862	251,35
33034A14300368	0,7998	0,1971	0,2977	0,2575	0,0475	663,38
33034A14300369	0,9967	0,0028	0,0193	0,6375	0,3371	344,43
33034A14300371	0,8951	0,6985	0,1604	0,0072	0,029	824,73
33034A14300372	0,6927	0,1681	0,1765	0,3067	0,0414	516,44
33034A14300373	0,3892	0	0	0,3892	0	194,6
33034A14300374	0,4365	0	0	0,4365	0	218,25
33034A14300375	0,5042	0,0187	0,0192	0,3616	0,1047	220,67
33034A14300376	0,3757	0	0,0098	0,1745	0,1914	99,01
33034A14300377	0,3223	0	0,0217	0,2487	0,0519	150,39



Estado del documento

Original

Página 256 de 410

Dirección electrónica de validación CSV

<https://consultaCVS.asturias.es>

Código Seguro de Verificación (CSV)

15250363771023056621



Gobierno del Principado de Asturias
CONSEJERÍA DE MEDIO RURAL Y POLÍTICA AGRARIA

Referencia Catastral	Sup. Afectada por el fuego (ha)					Ayuda (€)
	Total	G1	G2	G3	G4	
33034A14300378	0,366	0	0	0,366	0	183
33034A14300379	0,3845	0	0	0,3649	0,0196	182,45
33034A14300380	0,8032	0	0,0035	0,7997	0	404,05
33034A14300381	0,2454	0,0223	0,0454	0,1689	0,0088	159
33034A14300382	0,2864	0,0037	0,0218	0,2246	0,0363	141,79
33034A14300383	0,3678	0,0129	0,0226	0,2689	0,0634	173,18
33034A14300384	0,3359	0,0289	0,0308	0,2387	0,0375	182,32
33034A14300385	0,1836	0,0159	0,0283	0,1252	0,0142	110,87
33034A14300386	0,1916	0,0216	0,0328	0,1372	0	127,4
33034A14300387	0,2823	0	0,0248	0,2396	0,0179	149,56
33034A14300388	0,2829	0,0051	0,1642	0,1093	0,0043	256,28
33034A14300389	0,2752	0,0049	0,0054	0,2175	0,0474	119,64
33034A14300391	0,2446	0,035	0,0346	0,1554	0,0196	150,72
33034A14300392	0,2255	0,0192	0,0054	0,163	0,0379	105,26
33034A14300393	0,1889	0,0142	0,0123	0,1301	0,0323	92,59
33034A14300395	0,2395	0,0449	0,024	0,1207	0,0499	129,56
33034A14300396	0,2339	0,0236	0,0296	0,1576	0,0231	135,56
33034A14300397	0,3011	0,004	0,0204	0,2483	0,0284	152,23
33034A14300398	0,3238	0,0194	0,0329	0,2561	0,0154	184,99
33034A14300399	0,2774	0,0097	0,0291	0,2348	0,0038	161,05
33034A14300400	0,319	0	0,0397	0,2672	0,0121	181,24
33034A14300401	0,3092	0,0049	0,0821	0,2186	0,0036	212,23
33034A14300402	0,279	0	0,0257	0,2419	0,0114	151,79
33034A14300403	0,3426	0,0237	0,044	0,2143	0,0606	181,28
33034A14300404	0,2467	0,0028	0,0116	0,2151	0,0172	123,99
33034A14300405	0,2631	0,0062	0,033	0,2147	0,0092	152,53
33034A14300406	0,3931	0,0152	0,0221	0,2629	0,0929	171,65
33034A14300407	0,2974	0	0,013	0,2783	0,0061	154,75
33034A14300408	0,2736	0	0,1196	0,013	0,141	150,02
33034A14300410	0,4034	0,0352	0,0432	0,2342	0,0908	200,62
33034A14300411	0,2378	0,0056	0,003	0,2158	0,0134	116,54
33034A14300414	0,3946	0,189	0,1049	0,1007	0	346,33
33034A14300416	0,3706	0,2394	0	0,0763	0,0549	253,61
33034A14300417	0,2805	0,0505	0,0372	0,1928	0	186,49
33034A14300421	0,1783	0	0	0,1783	0	89,15
33034A14300423	0,2605	0,0642	0,0924	0,1039	0	220,61
33034A14300427	1,6244	0,9521	0,5885	0,0314	0,0524	1578,79
33034A14300428	1,5251	0	0	0	1,5251	0
33034A14300429	0,3514	0	0	0,0197	0,3317	9,85
33034A14300430	0,7161	0	0,1499	0,4813	0,0849	420,53



Estado del documento

Original

Página 257 de 410

Dirección electrónica de validación CSV

<https://consultaCVS.asturias.es>

Código Seguro de Verificación (CSV)

15250363771023056621



Gobierno del Principado de Asturias
CONSEJERÍA DE MEDIO RURAL Y POLÍTICA AGRARIA

Referencia Catastral	Sup. Afectada por el fuego (ha)					Ayuda (€)
	Total	G1	G2	G3	G4	
33034A14300431	1,5775	1,1243	0,0923	0,005	0,3559	1125,13
33034A14300432	0,5285	0,0227	0	0,5058	0	273,33
33034A14300433	0,3089	0,1708	0,0175	0,0154	0,1052	182,42
33034A14300434	0,004	0	0,004	0	0	4,8
33034A14300436	0,3102	0,02	0,0735	0,2124	0,0043	212,4
33034A14300437	0,1848	0	0	0,1848	0	92,4
33034A14300438	0,0143	0	0	0,0143	0	7,15
33034A14300440	0,0684	0,0084	0,0103	0,0497	0	44,77
33034A14300441	0,0471	0	0,0374	0,0097	0	49,73
33034A14300442	0,3721	0,1619	0,2102	0	0	397,95
33034A14300444	1,9005	0,8753	0,444	0,4703	0,1109	1555,72
33034A14300451	0,075	0	0	0,0721	0,0029	36,05
33034A14300466	0,2789	0,0126	0,0528	0,1949	0,0186	172,15
33034A14300468	17,0219	0,1319	1,2895	4,375	11,2255	3853,61
33034A14300471	0,0993	0	0,0144	0,0315	0,0534	33,03
33034A14300472	8,928	0,1557	6,2573	1,216	1,299	8256,89
33034A14300473	4,8553	0	0	0	4,8553	0
33034A14300474	13,1476	0	0	0	13,1476	0
33034A14300475	3,5886	0	0	0	3,5886	0
33034A14300476	2,6559	0	0	0	2,6559	0
33034A14300477	4,2663	0	0	0	4,2663	0
33034A14300478	5,2665	0	0	0	5,2665	0
33034A14300479	5,1664	0	0,0253	0,0994	5,0417	80,06
33034A14300480	0,3826	0	0,0125	0,1381	0,232	84,05
33034A14300481	2,1081	1,485	0	0	0,6231	1336,5
33034A14300482	1,5319	0,8807	0	0	0,6512	792,63
33034A14300483	8,1059	2,5443	1,49	0,0705	4,0011	4113,12
33034A14300500	0,5104	0,0426	0,2462	0	0,2216	333,78
33034A14300501	6,9863	1,5519	2,0316	0,39	3,0128	4029,63
33034A14300517	0,2652	0,1626	0,0039	0	0,0987	151,02
33034A14300518	0,2788	0,1305	0	0	0,1483	117,45
33034A14300519	0,9567	0,5762	0,2166	0,0145	0,1494	785,75
33034A14300520	0,2662	0,1413	0,0488	0,0646	0,0115	218,03
33034A14300521	0,1567	0,0845	0,009	0	0,0632	86,85
33034A14300523	0,3046	0,0367	0,2679	0	0	354,51
33034A14300524	0,0539	0,0198	0,0341	0	0	58,74
33034A14300525	0,3089	0	0,126	0,1829	0	242,65
33034A14300526	3,5106	1,1341	0,7953	0,0087	1,5725	1979,4
33034A14300527	0,3783	0,1772	0,1906	0,0105	0	393,45
33034A14300528	1,0112	0,1234	0,2693	0	0,6185	434,22



Estado del documento

Original

Página 258 de 410

Dirección electrónica de validación CSV

<https://consultaCVS.asturias.es>

Código Seguro de Verificación (CSV)

15250363771023056621



Gobierno del Principado de Asturias
CONSEJERÍA DE MEDIO RURAL Y POLÍTICA AGRARIA

Referencia Catastral	Sup. Afectada por el fuego (ha)					Ayuda (€)
	Total	G1	G2	G3	G4	
33034A14300529	1,0787	0,1127	0,6079	0	0,3581	830,91
33034A14300531	4,0957	1,4803	1,003	0,6877	0,9247	2879,72
33034A14300532	0,3143	0	0,1365	0,175	0,0028	251,3
33034A14300578	0,0267	0	0,0267	0	0	32,04
33034A14300579	0,007	0	0,007	0	0	8,4
33034A14300582	0,0011	0	0,0011	0	0	1,32
33034A14300583	0,0093	0	0,0093	0	0	11,16
33034A14300584	0,0654	0	0	0	0,0654	0
33034A14300585	0,0938	0	0,0154	0,0354	0,043	36,18
33034A14300586	0,0004	0	0	0	0,0004	0
33034A14300588	0,0172	0	0	0	0,0172	0
33034A14300589	0,1888	0,0182	0	0	0,1706	16,38
33034A14300590	0,1305	0	0,0068	0,103	0,0207	59,66
33034A14300597	0,4504	0,0626	0,1282	0,2296	0,03	324,98
33034A14300598	1,4603	0	0,1502	1,2227	0,0874	791,59
33034A14300599	0,1435	0	0,0454	0,073	0,0251	90,98
33034A14300600	0,2917	0	0,0987	0,193	0	214,94
33034A14300601	0,2314	0	0,0793	0,0303	0,1218	110,31
33034A14300602	0,282	0	0	0,282	0	141
33034A14300603	0,4394	0,072	0,1415	0,1371	0,0888	303,15
33034A14300604	0,3973	0,0082	0,0896	0,257	0,0425	243,4
33034A14300605	0,5166	0	0	0,1214	0,3952	60,7
33034A14300606	0,0342	0,0026	0,0163	0,0153	0	29,55
33034A14300608	0,2927	0,0175	0	0,2107	0,0645	121,1
33034A14300609	0,2138	0,0099	0,0256	0,1783	0	128,78
33034A14300697	0,6305	0,0651	0,0213	0,3254	0,2187	246,85
33034A14300698	2,6094	0	0	0	2,6094	0
33034A14300989	0,3106	0,1502	0,0521	0,0635	0,0448	229,45
33034A14300990	0,3345	0,0372	0	0,2973	0	182,13
33034A14300991	0,4524	0,0524	0,0728	0	0,3272	134,52
33034A14300992	0,3358	0,0565	0,0275	0	0,2518	83,85
33034A14300993	0,3758	0,2836	0	0	0,0922	255,24
33034A14300994	0,4058	0,3195	0	0	0,0863	287,55
33034A14300995	0,1423	0,104	0	0	0,0383	93,6
33034A14300996	0,1251	0,0216	0,0446	0	0,0589	72,96
33034A14300997	0,0243	0	0	0	0,0243	0
33034A14310003	2,5995	0,2653	0,1495	0,2165	1,9682	526,42
33034A14310016	0,2891	0,0195	0	0,0326	0,237	33,85
33034A14310017	0,5226	0,031	0	0,3154	0,1762	185,6
33034A14310020	0,4636	0,0433	0	0,2012	0,2191	139,57



Estado del documento

Original

Página 259 de 410

Dirección electrónica de validación CSV

<https://consultaCVS.asturias.es>

Código Seguro de Verificación (CSV)

15250363771023056621



Gobierno del Principado de Asturias
CONSEJERÍA DE MEDIO RURAL Y POLÍTICA AGRARIA

Referencia Catastral	Sup. Afectada por el fuego (ha)					Ayuda (€)
	Total	G1	G2	G3	G4	
33034A14310023	0,4414	0	0	0,0905	0,3509	45,25
33034A14310024	0,2513	0	0	0,1023	0,149	51,15
33034A14310051	0,3883	0	0	0,3627	0,0256	181,35
33034A14310054	0,0238	0	0,0238	0	0	28,56
33034A14310122	0,0154	0	0	0	0,0154	0
33034A14310143	0,03	0	0	0,0048	0,0252	2,4
33034A14310151	0,0751	0	0,0429	0,0322	0	67,58
33034A14310156	0,3528	0,0149	0,0318	0,0994	0,2067	101,27
33034A14310170	0,1374	0,0267	0,0332	0,0775	0	102,62
33034A14310204	1,8848	0,2217	0,1105	0,1382	1,4144	401,23
33034A14310215	0,0788	0	0	0,0367	0,0421	18,35
33034A14310226	1,2126	0,3572	0,02	0,179	0,6564	434,98
33034A14310234	0,0804	0,0664	0,0067	0	0,0073	67,8
33034A14310235	0,0079	0	0	0	0,0079	0
33034A14310245	0,3813	0	0,3813	0	0	457,56
33034A14310252	0,3914	0,0066	0,3667	0	0,0181	445,98
33034A14310274	0,3592	0	0,3592	0	0	431,04
33034A14310275	0,3814	0	0,3814	0	0	457,68
33034A14310286	0,2929	0,0933	0,1996	0	0	323,49
33034A14310287	1,7462	0,2482	1,4476	0,0416	0,0088	1981,3
33034A14310292	0,3478	0	0,2912	0,0566	0	377,74
33034A14310293	16,8786	1,7515	8,5061	1,5092	5,1118	12538,27
33034A14310370	0,935	0,0221	0,1504	0,7566	0,0059	578,67
33034A14310418	0,0403	0	0,0319	0,0084	0	42,48
33034A14310428	0,0652	0	0,0025	0	0,0627	3
33034A14310442	0,0507	0	0,0289	0	0,0218	34,68
33034A14310472	2,5851	0	0,0046	0,017	2,5635	14,02
33034A14310474	1,3152	0,1074	0,9195	0,2041	0,0842	1302,11
33034A14310530	0,8072	0,0079	0,7402	0	0,0591	895,35
33034A14310989	0,0192	0	0,0192	0	0	23,04
33034A14311003	2,5165	0,3312	0,1791	0,1587	1,8475	592,35
33034A14311051	0,2009	0	0,0315	0,1694	0	122,5
33034A14311143	0,2087	0	0,03	0,0295	0,1492	50,75
33034A14311156	0,0535	0,0226	0,0039	0	0,027	25,02
33034A14311170	0,0439	0	0	0,0439	0	21,95
33034A14311204	1,3579	0,1965	0,02	0	1,1414	200,85
33034A14311215	0,0579	0,0029	0	0,0282	0,0268	16,71
33034A14311226	0,3202	0,1592	0,028	0,0559	0,0771	204,83
33034A14311252	0,42	0,1152	0,3017	0	0,0031	465,72
33034A14311275	0,1829	0,1454	0	0	0,0375	130,86



Estado del documento

Original

Página 260 de 410

Dirección electrónica de validación CSV

<https://consultaCVS.asturias.es>

Código Seguro de Verificación (CSV)

15250363771023056621



Gobierno del Principado de Asturias
CONSEJERÍA DE MEDIO RURAL Y POLÍTICA AGRARIA

Referencia Catastral	Sup. Afectada por el fuego (ha)					Ayuda (€)
	Total	G1	G2	G3	G4	
33034A14311286	0,9671	0	0,5744	0,3927	0	885,63
33034A14311287	0,1394	0,0194	0,1064	0	0,0136	145,14
33034A14311292	0,3686	0	0,3295	0,0391	0	414,95
33034A14311293	0,2349	0,0267	0,1956	0,0126	0	265,05
33034A14311370	0,2891	0	0	0,2721	0,017	136,05
33034A14311418	0,0094	0	0	0,0094	0	4,7
33034A14311530	0,2043	0,0756	0,0822	0	0,0465	166,68
33034A14312003	1,1644	0,4404	0,0302	0,1988	0,495	532
33034A14312215	0,0633	0,0157	0	0,0067	0,0409	17,48
33034A14312292	0,2961	0,0696	0,1797	0,0135	0,0333	285,03
33034A14312293	0,1808	0	0,1808	0	0	216,96
33034A14313215	0,0596	0,0142	0	0,0032	0,0422	14,38
33034A14313292	0,0577	0,0068	0,0341	0,0168	0	55,44
33034A14313293	0,2862	0	0,2862	0	0	343,44
33034A14314215	0,0539	0,0116	0	0,0056	0,0367	13,24
33034A14314292	0,0227	0	0,0227	0	0	27,24
33034A14314293	0,1604	0,0376	0,1159	0,0069	0	176,37
33034A14315215	0,0568	0,017	0	0,0083	0,0315	19,45
33034A14316215	0,0611	0,0217	0	0	0,0394	19,53
33034A14317215	0,0456	0,0084	0	0	0,0372	7,56
33034A14318215	0,0428	0	0,0025	0	0,0403	3
33034A14400001	1,0456	0	0,0473	0,9566	0,0417	535,06
33034A14400002	0,3943	0,0072	0	0,3622	0,0249	187,58
33034A14400003	0,4868	0	0,0608	0,4176	0,0084	281,76
33034A14400004	0,2944	0,0204	0,274	0	0	347,16
33034A14400005	0,0272	0	0	0	0,0272	0
33034A14400006	0,5298	0	0,0261	0,052	0,4517	57,32
33034A14400007	0,6883	0	0	0	0,6883	0
33034A14400008	0,0263	0	0	0	0,0263	0
33034A14400009	0,0546	0	0	0	0,0546	0
33034A14400010	1,7793	0,0905	0,1853	0,3873	1,1162	497,46
33034A14400019	0,4533	0	0	0	0,4533	0
33034A14400020	6,2287	0,0816	0,2669	3,3214	2,5588	2054,42
33034A14400038	4,1036	0,0108	0,9763	2,3428	0,7737	2352,68
33034A14400055	4,1486	1,996	0,0449	0,3946	1,7131	2047,58
33034A14400079	4,3909	4,1793	0,0647	0	0,1469	3839,01
33034A14400080	0,1842	0	0,1548	0	0,0294	185,76
33034A14400081	0,3666	0	0	0	0,3666	0
33034A14400082	1,5661	0	1,0382	0,2177	0,3102	1354,69
33034A14400083	0,0857	0	0,0595	0	0,0262	71,4



Estado del documento

Original

Página 261 de 410

Dirección electrónica de validación CSV

<https://consultaCVS.asturias.es>

Código Seguro de Verificación (CSV)

15250363771023056621



Gobierno del Principado de Asturias
CONSEJERÍA DE MEDIO RURAL Y POLÍTICA AGRARIA

Referencia Catastral	Sup. Afectada por el fuego (ha)					Ayuda (€)
	Total	G1	G2	G3	G4	
33034A14400086	0,6216	0,109	0,032	0,3238	0,1568	298,4
33034A14400087	0,2262	0,2262	0	0	0	203,58
33034A14400088	0,4518	0,2679	0,1146	0	0,0693	378,63
33034A14400094	0,1464	0,0192	0,1207	0	0,0065	162,12
33034A14400095	0,1517	0,0194	0,0872	0	0,0451	122,1
33034A14400096	0,306	0,2526	0,0534	0	0	291,42
33034A14400098	0,3481	0,064	0,1978	0,0863	0	338,11
33034A14400099	0,1131	0	0,1028	0,0103	0	128,51
33034A14400100	0,1592	0,0727	0,0761	0,0104	0	161,95
33034A14400101	0,3271	0	0,1685	0,1586	0	281,5
33034A14400102	0,8841	0,035	0,4091	0,44	0	742,42
33034A14400103	0,5297	0,0842	0,1725	0,0444	0,2286	304,98
33034A14400104	0,3675	0	0,2452	0,0606	0,0617	324,54
33034A14400105	0,0833	0	0	0	0,0833	0
33034A14400108	0,1178	0,0164	0	0	0,1014	14,76
33034A14400109	0,2068	0,1294	0	0	0,0774	116,46
33034A14400111	0,1195	0,0543	0	0	0,0652	48,87
33034A14400112	0,4565	0,2594	0,1714	0	0,0257	439,14
33034A14400113	0,0187	0	0	0	0,0187	0
33034A14400115	1,1662	0,1821	0,3615	0,0572	0,5654	626,29
33034A14400127	2,0121	0,1922	1,6049	0,02	0,195	2108,86
33034A14400140	5,7452	1,0569	1,4427	1,006	2,2396	3185,45
33034A14400162	1,7678	0,2224	0,3366	0,9627	0,2461	1085,43
33034A14400170	0,2102	0	0	0,2102	0	105,1
33034A14400188	6,0443	0,053	3,39	1,8487	0,7526	5040,05
33034A14400238	0,0254	0,0187	0	0	0,0067	16,83
33034A14400241	0,0619	0,058	0	0	0,0039	52,2
33034A14400285	0,3491	0,154	0,1581	0,0314	0,0056	344,02
33034A14400293	1,1848	1,0259	0,1289	0,03	0	1092,99
33034A14400294	1,6833	1,5503	0,1205	0	0,0125	1539,87
33034A14400308	2,2703	1,7989	0,2066	0,2648	0	1999,33
33034A14400309	3,0946	2,575	0,5196	0	0	2941,02
33034A14400312	0,0042	0	0,0042	0	0	5,04
33034A14400319	0,0075	0	0,0075	0	0	9
33034A14400322	0,0058	0	0	0,0058	0	2,9
33034A14400323	0,0082	0	0	0,0082	0	4,1
33034A14400326	0,0049	0	0,0049	0	0	5,88
33034A14400340	0,3001	0,2093	0,0692	0,0216	0	282,21
33034A14400341	0,1836	0,1698	0,0138	0	0	169,38
33034A14400342	0,5705	0,2307	0,1103	0,2295	0	454,74



Estado del documento

Original

Página 262 de 410

Dirección electrónica de validación CSV

<https://consultaCVS.asturias.es>

Código Seguro de Verificación (CSV)

15250363771023056621



Gobierno del Principado de Asturias
CONSEJERÍA DE MEDIO RURAL Y POLÍTICA AGRARIA

Referencia Catastral	Sup. Afectada por el fuego (ha)					Ayuda (€)
	Total	G1	G2	G3	G4	
33034A14400343	0,4467	0,0567	0,0604	0,3296	0	288,31
33034A14400344	0,2431	0,0041	0,0691	0,1699	0	171,56
33034A14400345	0,1833	0,1833	0	0	0	164,97
33034A14400346	0,1658	0,1658	0	0	0	149,22
33034A14400350	0,1472	0,065	0,0822	0	0	157,14
33034A14400351	0,0584	0,0399	0,0185	0	0	58,11
33034A14400389	0,119	0,0154	0,02	0,0723	0,0113	74,01
33034A14400398	1,2062	0,011	0,0048	1,0067	0,1837	519,01
33034A14400399	4,4102	0,5666	0	0,0294	3,8142	524,64
33034A14400400	1,2636	0,2993	0	0	0,9643	269,37
33034A14400445	0,2166	0,0119	0,0852	0,1195	0	172,7
33034A14400446	0,0154	0	0,0027	0,0127	0	9,59
33034A14400447	0,1463	0	0,039	0,1073	0	100,45
33034A14400448	0,1566	0,0264	0,0373	0,0929	0	114,97
33034A14400449	0,1059	0,0196	0,0405	0,0458	0	89,14
33034A14400450	0,1782	0,0232	0,0788	0,0762	0	153,54
33034A14400451	0,0577	0	0	0,0577	0	28,85
33034A14400454	0,0781	0	0	0,0781	0	39,05
33034A14400456	0,0674	0	0	0,0674	0	33,7
33034A14400457	0,0784	0	0	0,0784	0	39,2
33034A14400458	0,0902	0	0	0,0902	0	45,1
33034A14400461	0,0976	0	0	0,0976	0	48,8
33034A14400462	0,0784	0	0	0,074	0,0044	37
33034A14400463	0,0755	0	0	0,0755	0	37,75
33034A14400464	0,0744	0	0	0,0707	0,0037	35,35
33034A14400467	0,0097	0	0,0097	0	0	11,64
33034A14400479	0,0829	0	0,0323	0,0506	0	64,06
33034A14400480	0,0882	0	0,0106	0,0776	0	51,52
33034A14400481	0,0283	0	0	0,0042	0,0241	2,1
33034A14400482	0,0874	0	0,0406	0,0468	0	72,12
33034A14400483	0,0993	0	0,0479	0,0514	0	83,18
33034A14400484	0,0854	0,0094	0,0114	0,0159	0,0487	30,09
33034A14400485	0,016	0	0,0084	0,0076	0	13,88
33034A14400486	0,0478	0	0,0245	0,0108	0,0125	34,8
33034A14400487	0,075	0	0,0056	0,066	0,0034	39,72
33034A14400488	0,2325	0	0	0	0,2325	0
33034A14400489	0,1847	0	0,1563	0,0248	0,0036	199,96
33034A14400490	0,1198	0	0	0,1198	0	59,9
33034A14400491	0,1094	0	0,0306	0,0788	0	76,12
33034A14400492	0,1092	0	0,0094	0,0998	0	61,18



Estado del documento

Original

Página 263 de 410

Dirección electrónica de validación CSV

<https://consultaCVS.asturias.es>

Código Seguro de Verificación (CSV)

15250363771023056621



Gobierno del Principado de Asturias
CONSEJERÍA DE MEDIO RURAL Y POLÍTICA AGRARIA

Referencia Catastral	Sup. Afectada por el fuego (ha)					Ayuda (€)
	Total	G1	G2	G3	G4	
33034A14400493	0,1055	0	0,0058	0,0997	0	56,81
33034A14400494	0,1119	0	0,0221	0,0898	0	71,42
33034A14400495	0,1476	0	0,0898	0,0578	0	136,66
33034A14400496	0,1403	0,0286	0,0592	0,0525	0	123,03
33034A14400497	0,1159	0	0,0587	0,0572	0	99,04
33034A14400498	0,1502	0,0125	0,1026	0,0351	0	151,92
33034A14400500	0,1318	0,0498	0,082	0	0	143,22
33034A14400501	0,1283	0,0987	0,0133	0,0163	0	112,94
33034A14400503	0,1157	0,0887	0,0192	0,0078	0	106,77
33034A14400504	0,1137	0,0478	0,0594	0,0065	0	117,55
33034A14400505	0,0701	0,0088	0,0367	0,0246	0	64,26
33034A14400506	0,1494	0,0549	0,0477	0,0468	0	130,05
33034A14400508	0,1107	0	0,0868	0,0239	0	116,11
33034A14400509	0,0965	0	0,06	0,0365	0	90,25
33034A14400510	0,0931	0	0	0,0931	0	46,55
33034A14400511	0,0818	0	0	0,0818	0	40,9
33034A14400512	0,0867	0	0	0,0867	0	43,35
33034A14400513	0,0752	0	0	0,0752	0	37,6
33034A14400514	0,0553	0	0,0048	0,0505	0	31,01
33034A14400515	0,0622	0	0,0176	0,0446	0	43,42
33034A14400516	0,2667	0	0,0114	0,2481	0,0072	137,73
33034A14400517	0,3477	0	0,0261	0,2817	0,0399	172,17
33034A14400518	0,1377	0	0	0,1377	0	68,85
33034A14400519	0,3614	0	0	0,2606	0,1008	130,3
33034A14400521	0,2314	0	0	0,2314	0	115,7
33034A14400522	0,236	0	0,0062	0,2298	0	122,34
33034A14400523	0,2772	0	0,0276	0,2496	0	157,92
33034A14400524	0,4425	0	0,0774	0,3651	0	275,43
33034A14400525	0,1042	0,0118	0,0156	0,0768	0	67,74
33034A14400533	0,0197	0,0056	0,0096	0	0,0045	16,56
33034A14400537	0,0708	0	0	0	0,0708	0
33034A14400538	0,3326	0,0092	0,0084	0	0,315	18,36
33034A14400546	0,1742	0,0925	0,0051	0,0766	0	127,67
33034A14400558	0,0792	0	0,0118	0,0635	0,0039	45,91
33034A14400559	0,6976	0,1281	0	0,4985	0,071	364,54
33034A14400560	0,5211	0	0	0,5211	0	260,55
33034A14400561	0,8739	0	0,0968	0,7278	0,0493	480,06
33034A14400562	0,4284	0	0,1246	0	0,3038	149,52
33034A14400564	0,1233	0,0062	0,1042	0,0129	0	137,07
33034A14400565	0,2063	0,1174	0,0329	0,0311	0,0249	160,69



Estado del documento

Original

Página 264 de 410

Dirección electrónica de validación CSV

<https://consultaCVS.asturias.es>

Código Seguro de Verificación (CSV)

15250363771023056621



Gobierno del Principado de Asturias
CONSEJERÍA DE MEDIO RURAL Y POLÍTICA AGRARIA

Referencia Catastral	Sup. Afectada por el fuego (ha)					Ayuda (€)
	Total	G1	G2	G3	G4	
33034A14400567	0,0741	0,0267	0	0,0288	0,0186	38,43
33034A14400568	0,2503	0	0	0,0551	0,1952	27,55
33034A14400569	0,0159	0	0	0	0,0159	0
33034A14400572	0,0814	0	0	0	0,0814	0
33034A14400573	0,0221	0	0	0	0,0221	0
33034A14400574	0,0629	0,0484	0	0	0,0145	43,56
33034A14400575	0,034	0,0201	0	0	0,0139	18,09
33034A14400576	0,0006	0,0006	0	0	0	0,54
33034A14400581	0,1574	0	0,0346	0	0,1228	41,52
33034A14400582	0,0133	0	0	0	0,0133	0
33034A14400583	0,005	0	0	0	0,005	0
33034A14400588	0,0008	0	0	0	0,0008	0
33034A14400589	0,1118	0	0,0372	0	0,0746	44,64
33034A14400590	0,1994	0,0203	0,0273	0,012	0,1398	57,03
33034A14400591	0,0328	0	0	0	0,0328	0
33034A14400592	0,1026	0	0	0,009	0,0936	4,5
33034A14400595	0,0714	0	0,0181	0,0068	0,0465	25,12
33034A14400596	0,064	0,022	0,0221	0	0,0199	46,32
33034A14400612	0,0571	0,0075	0,0168	0,0082	0,0246	31,01
33034A14400615	0,3371	0,0057	0,0554	0,1258	0,1502	134,51
33034A14400616	0,1716	0	0	0,1716	0	85,8
33034A14400617	1,2943	0,0199	0,0433	1,0401	0,191	589,92
33034A14400618	0,3866	0,1156	0	0,1402	0,1308	174,14
33034A14400619	0,0593	0,0026	0,0094	0,0263	0,021	26,77
33034A14400620	0,4808	0,274	0,1075	0,0612	0,0381	406,2
33034A14400621	0,089	0,0233	0	0,0203	0,0454	31,12
33034A14400622	0,0639	0,0039	0	0,0034	0,0566	5,21
33034A14400623	0,4989	0,2071	0	0,2409	0,0509	306,84
33034A14400624	0,1916	0,0839	0	0,0061	0,1016	78,56
33034A14400627	0,0243	0	0,0243	0	0	29,16
33034A14400628	0,0075	0,0075	0	0	0	6,75
33034A14400629	0,0383	0,0123	0,026	0	0	42,27
33034A14400630	0,0199	0,0162	0,0037	0	0	19,02
33034A14400632	0,0189	0	0,0189	0	0	22,68
33034A14400633	0,0547	0,0438	0,0109	0	0	52,5
33034A14400634	0,0378	0,0191	0,0187	0	0	39,63
33034A14400635	0,0291	0,0194	0,0097	0	0	29,1
33034A14400636	0,0164	0,0164	0	0	0	14,76
33034A14400637	0,0969	0,0138	0,0752	0,0079	0	106,61
33034A14400638	0,0441	0,0115	0,0326	0	0	49,47



Estado del documento

Original

Página 265 de 410

Dirección electrónica de validación CSV

<https://consultaCVS.asturias.es>

Código Seguro de Verificación (CSV)

15250363771023056621



Gobierno del Principado de Asturias
CONSEJERÍA DE MEDIO RURAL Y POLÍTICA AGRARIA

Referencia Catastral	Sup. Afectada por el fuego (ha)					Ayuda (€)
	Total	G1	G2	G3	G4	
33034A14400639	0,0805	0	0,0348	0,0129	0,0328	48,21
33034A14400640	0,0494	0,0026	0,0232	0	0,0236	30,18
33034A14400641	0,1105	0	0,0472	0,0416	0,0217	77,44
33034A14400642	0,1093	0,0169	0,0818	0,0106	0	118,67
33034A14400643	0,0631	0	0,0285	0,0346	0	51,5
33034A14400644	0,1002	0	0,0731	0,0271	0	101,27
33034A14400645	0,0768	0	0,0037	0,0731	0	40,99
33034A14400646	0,1251	0	0	0,0085	0,1166	4,25
33034A14400647	0,0191	0	0	0,0112	0,0079	5,6
33034A14400648	0,1092	0	0,0085	0,0353	0,0654	27,85
33034A14400649	0,1102	0	0,0295	0	0,0807	35,4
33034A14400658	0,0562	0,0387	0,0045	0	0,013	40,23
33034A14400659	0,2429	0,0238	0,0818	0,0233	0,114	131,23
33034A14400660	0,0676	0	0,0676	0	0	81,12
33034A14400661	0,2815	0	0,0705	0,211	0	190,1
33034A14400662	0,3481	0,1746	0,1083	0,0652	0	319,7
33034A14400663	0,1544	0,0042	0,0382	0,112	0	105,62
33034A14400664	0,2307	0	0,2086	0,0221	0	261,37
33034A14400669	0,2786	0	0,0115	0	0,2671	13,8
33034A14400670	0,0053	0	0	0,0035	0,0018	1,75
33034A14400671	0,0009	0	0	0	0,0009	0
33034A14400678	0,0296	0	0,01	0,0196	0	21,8
33034A14400679	0,0486	0	0,0389	0,0097	0	51,53
33034A14400680	0,0559	0	0,0512	0,0047	0	63,79
33034A14400681	0,0324	0	0,014	0	0,0184	16,8
33034A14400682	0,0501	0	0,0032	0,0206	0,0263	14,14
33034A14400683	0,0078	0	0	0,0051	0,0027	2,55
33034A14400684	0,4971	0	0	0,4942	0,0029	247,1
33034A14400685	0,2555	0	0,0496	0,2059	0	162,47
33034A14400687	2,7132	1,4226	0,0046	0,2111	1,0749	1391,41
33034A14400695	0,1453	0	0,035	0,1103	0	97,15
33034A14400698	0,3918	0	0,022	0,263	0,1068	157,9
33034A14400712	0,0554	0	0,0237	0,0317	0	44,29
33034A14400747	0,2348	0	0	0	0,2348	0
33034A14400748	0,9156	0	0,1	0,8156	0	527,8
33034A14400750	0,2315	0	0,0488	0,0674	0,1153	92,26
33034A14400758	0,635	0,5454	0,0896	0	0	598,38
33034A14400765	0,0002	0	0,0002	0	0	0,24
33034A14400768	0,0722	0	0,0565	0	0,0157	67,8
33034A14400769	0,0595	0,0595	0	0	0	53,55



Estado del documento

Original

Página 266 de 410

Dirección electrónica de validación CSV

<https://consultaCVS.asturias.es>

Código Seguro de Verificación (CSV)

15250363771023056621



Gobierno del Principado de Asturias
CONSEJERÍA DE MEDIO RURAL Y POLÍTICA AGRARIA

Referencia Catastral	Sup. Afectada por el fuego (ha)					Ayuda (€)
	Total	G1	G2	G3	G4	
33034A14400770	0,0328	0	0,0097	0	0,0231	11,64
33034A14400771	0,0641	0,0505	0,0064	0	0,0072	53,13
33034A14400772	1,3434	0,5858	0,636	0,0717	0,0499	1326,27
33034A14400773	0,1228	0	0,0649	0,0579	0	106,83
33034A14400777	0,1759	0,0151	0,1608	0	0	206,55
33034A14400779	0,0622	0	0,0325	0,0115	0,0182	44,75
33034A14400780	0,1063	0	0,0928	0,0135	0	118,11
33034A14400781	0,0101	0	0,0101	0	0	12,12
33034A14400783	0,109	0,0374	0	0,0106	0,061	38,96
33034A14400784	0,0777	0,0542	0,0154	0	0,0081	67,26
33034A14400785	0,0209	0,0033	0	0,0034	0,0142	4,67
33034A14400786	0,0276	0,0245	0	0	0,0031	22,05
33034A14400787	0,062	0,0052	0,0092	0,0476	0	39,52
33034A14400788	0,0527	0	0,0026	0,0501	0	28,17
33034A14400789	0,0375	0,0035	0,0156	0,0131	0,0053	28,42
33034A14400791	0,0536	0	0	0,0413	0,0123	20,65
33034A14400792	0,0645	0,0086	0	0,0239	0,032	19,69
33034A14400793	0,275	0,0049	0	0,2676	0,0025	138,21
33034A14400794	0,1769	0,0449	0,0449	0,0379	0,0492	113,24
33034A14400795	0,045	0	0	0,0111	0,0339	5,55
33034A14400796	0,1109	0	0,0124	0,0696	0,0289	49,68
33034A14400799	0,3542	0,0823	0,0732	0	0,1987	161,91
33034A14400801	0,0299	0,0233	0	0	0,0066	20,97
33034A14400819	0,0152	0	0	0	0,0152	0
33034A14400831	0,0017	0	0	0,0017	0	0,85
33034A14400847	0,3348	0	0	0,3348	0	167,4
33034A14400848	0,6845	0	0,063	0,6215	0	386,35
33034A14400849	0,3865	0	0,0029	0,3836	0	195,28
33034A14400850	0,3538	0,0606	0,1045	0,1563	0,0324	258,09
33034A14400851	0,0978	0	0	0,0978	0	48,9
33034A14400852	0,0876	0	0	0,0876	0	43,8
33034A14400853	0,1694	0	0	0,1694	0	84,7
33034A14400854	0,198	0	0	0,198	0	99
33034A14400855	0,1912	0	0	0,1912	0	95,6
33034A14400857	0,2259	0	0,008	0,2179	0	118,55
33034A14400858	0,1302	0,0114	0	0,1188	0	69,66
33034A14400859	0,1216	0,0187	0,0528	0,0501	0	105,24
33034A14400860	0,1131	0	0	0,1131	0	56,55
33034A14400861	0,1182	0	0,0114	0,1068	0	67,08
33034A14400862	0,1746	0	0	0,1746	0	87,3



Estado del documento

Original

Página 267 de 410

Dirección electrónica de validación CSV

<https://consultaCVS.asturias.es>

Código Seguro de Verificación (CSV)

15250363771023056621



Gobierno del Principado de Asturias
CONSEJERÍA DE MEDIO RURAL Y POLÍTICA AGRARIA

Referencia Catastral	Sup. Afectada por el fuego (ha)					Ayuda (€)
	Total	G1	G2	G3	G4	
33034A14400863	0,1739	0	0	0,1739	0	86,95
33034A14400864	0,0274	0	0	0,0274	0	13,7
33034A14400865	0,1428	0	0	0,1428	0	71,4
33034A14400866	0,0821	0	0	0,0821	0	41,05
33034A14400867	1,2119	0	0	1,2119	0	605,95
33034A14400868	0,1946	0	0	0,1946	0	97,3
33034A14400869	0,1148	0	0,0093	0,1055	0	63,91
33034A14400870	3,9373	0,043	0,9081	2,966	0,0202	2611,42
33034A14400871	0,3556	0,0362	0,302	0,0174	0	403,68
33034A14400872	0,2511	0,045	0,2036	0	0,0025	284,82
33034A14400875	0,5841	0	0,0047	0,5794	0	295,34
33034A14400876	0,04	0	0,0088	0,0312	0	26,16
33034A14400877	0,3148	0	0	0,3148	0	157,4
33034A14400878	0,081	0	0	0,081	0	40,5
33034A14400879	0,7364	0	0	0,7364	0	368,2
33034A14400880	0,6158	0,0384	0	0,5774	0	323,26
33034A14400881	0,556	0,2445	0,0935	0,218	0	441,25
33034A14400882	1,0266	0	0,1035	0,9231	0	585,75
33034A14400883	0,3231	0,0158	0,1335	0,1406	0,0332	244,72
33034A14400884	0,4545	0,0805	0,0752	0,2565	0,0423	290,94
33034A14400885	0,1046	0,0073	0	0,0973	0	55,22
33034A14400886	0,1164	0,0052	0	0,1112	0	60,28
33034A14400887	0,3898	0,0268	0,0527	0,3103	0	242,51
33034A14400891	0,107	0	0	0,107	0	53,5
33034A14400892	0,9753	0	0,0909	0,8844	0	551,28
33034A14400894	0,0824	0	0	0,0824	0	41,2
33034A14400895	0,4222	0	0	0,4222	0	211,1
33034A14400896	0,8241	0,2755	0,0067	0,5337	0,0082	522,84
33034A14400897	13,0993	1,129	1,3488	10,0738	0,5477	7671,56
33034A14400941	0,1302	0	0,0255	0,0831	0,0216	72,15
33034A14400942	0,013	0	0,0096	0,0034	0	13,22
33034A14400947	0,0129	0	0,0048	0,0081	0	9,81
33034A14400948	0,136	0	0	0,136	0	68
33034A14400949	0,0646	0	0	0,0646	0	32,3
33034A14400950	0,0306	0	0,0306	0	0	36,72
33034A14400952	0,0011	0	0,0011	0	0	1,32
33034A14400962	0,0014	0	0,0014	0	0	1,68
33034A14400963	0,0184	0	0,0184	0	0	22,08
33034A14400964	0,0185	0	0,0185	0	0	22,2
33034A14400965	0,5865	0	0,0276	0,5589	0	312,57



Estado del documento

Original

Página 268 de 410

Dirección electrónica de validación CSV

<https://consultaCVS.asturias.es>

Código Seguro de Verificación (CSV)

15250363771023056621



Gobierno del Principado de Asturias
CONSEJERÍA DE MEDIO RURAL Y POLÍTICA AGRARIA

Referencia Catastral	Sup. Afectada por el fuego (ha)					Ayuda (€)
	Total	G1	G2	G3	G4	
33034A14400966	0,0816	0	0,0816	0	0	97,92
33034A14400967	0,2128	0,0146	0,1488	0,0494	0	216,4
33034A14400968	0,0368	0	0,0154	0,0214	0	29,18
33034A14400969	0,0025	0	0,0025	0	0	3
33034A14400972	0,0256	0	0,0256	0	0	30,72
33034A14400974	0,0001	0	0	0,0001	0	0,05
33034A14400975	0,0226	0	0,0226	0	0	27,12
33034A14400976	0,0087	0	0,0043	0,0044	0	7,36
33034A14400977	0,0816	0,005	0,0257	0,0198	0,0311	45,24
33034A14400982	1,3842	0,4023	0,0115	0,9288	0,0416	840,27
33034A14400983	1,0738	0,1294	0,0613	0,8567	0,0264	618,37
33034A14400984	0,987	0,1068	0,0501	0,7662	0,0639	539,34
33034A14400985	1,1398	0,2874	0,1619	0,6833	0,0072	794,59
33034A14400986	0,67	0,1049	0,1572	0,4079	0	487
33034A14400987	3,3947	0,7531	0,2977	2,3439	0	2206,98
33034A14400990	0,4575	0,0986	0,0637	0,2653	0,0299	297,83
33034A14400991	0,223	0,0492	0,0323	0,1209	0,0206	143,49
33034A14400992	0,1061	0	0,024	0,0821	0	69,85
33034A14400993	0,3167	0	0,0841	0,2262	0,0064	214,02
33034A14400995	0,0737	0	0,0288	0,0449	0	57,01
33034A14400996	0,1461	0	0	0,1461	0	73,05
33034A14400997	0,0718	0	0	0,0718	0	35,9
33034A14400998	0,0745	0	0	0,0745	0	37,25
33034A14400999	0,0866	0	0	0,0866	0	43,3
33034A14401000	0,1452	0	0	0,1452	0	72,6
33034A14401001	0,0597	0	0	0,0265	0,0332	13,25
33034A14401002	0,0791	0	0	0,0791	0	39,55
33034A14401003	0,0226	0	0	0,0226	0	11,3
33034A14401004	0,1552	0,0046	0	0,1506	0	79,44
33034A14401005	0,0633	0,0409	0,0026	0,0198	0	49,83
33034A14401006	0,1069	0	0,017	0,0899	0	65,35
33034A14401007	0,1554	0	0,0236	0,1268	0,005	91,72
33034A14401008	0,0697	0	0	0,0174	0,0523	8,7
33034A14401009	0,0088	0	0	0	0,0088	0
33034A14401010	0,1574	0,016	0	0,0433	0,0981	36,05
33034A14401011	0,2384	0	0,0804	0,0981	0,0599	145,53
33034A14401015	0,0075	0	0	0	0,0075	0
33034A14401018	0,0098	0	0,0098	0	0	11,76
33034A14401020	0,0368	0	0,0368	0	0	44,16
33034A14401022	0,1814	0	0	0,1814	0	90,7



Estado del documento

Original

Página 269 de 410

Dirección electrónica de validación CSV

<https://consultaCVS.asturias.es>

Código Seguro de Verificación (CSV)

15250363771023056621



Gobierno del Principado de Asturias
CONSEJERÍA DE MEDIO RURAL Y POLÍTICA AGRARIA

Referencia Catastral	Sup. Afectada por el fuego (ha)					Ayuda (€)
	Total	G1	G2	G3	G4	
33034A14401023	0,2524	0	0	0,2524	0	126,2
33034A14401024	0,2559	0,0092	0,0092	0,2375	0	138,07
33034A14401025	0,0848	0,0178	0,0461	0,0209	0	81,79
33034A14401026	0,0143	0	0	0,0143	0	7,15
33034A14401027	0,0295	0	0,0097	0,0198	0	21,54
33034A14401028	0,0114	0	0	0,0114	0	5,7
33034A14401029	0,1019	0	0,1019	0	0	122,28
33034A14401030	0,014	0	0,014	0	0	16,8
33034A14401031	0,0828	0	0,0828	0	0	99,36
33034A14401032	0,0232	0	0	0,0232	0	11,6
33034A14401033	0,0388	0	0	0,0388	0	19,4
33034A14401034	0,0876	0	0,0503	0,0373	0	79,01
33034A14401035	0,1258	0	0,087	0,0028	0,036	105,8
33034A14401036	0,2277	0,0726	0,1192	0,0359	0	226,33
33034A14401037	0,0378	0	0,0091	0	0,0287	10,92
33034A14401038	0,1359	0,0495	0,0147	0,0717	0	98,04
33034A14401039	0,0565	0,0123	0,0091	0	0,0351	21,99
33034A14401041	0,0146	0	0	0,0146	0	7,3
33034A14401042	0,054	0	0	0,054	0	27
33034A14401043	0,5027	0,0329	0,146	0,3208	0,003	365,21
33034A14401044	0,4024	0,0993	0,1096	0,1935	0	317,64
33034A14401045	0,6616	0	0,0453	0,6163	0	362,51
33034A14401046	0,5455	0	0	0,5175	0,028	258,75
33034A14401047	0,624	0,0638	0,0458	0,501	0,0134	362,88
33034A14401048	0,5747	0,0128	0,2386	0,2863	0,037	440,99
33034A14401049	0,1928	0	0	0,1928	0	96,4
33034A14401050	0,1745	0	0	0,1599	0,0146	79,95
33034A14401051	0,1809	0	0	0,0633	0,1176	31,65
33034A14401052	0,1992	0	0	0,0979	0,1013	48,95
33034A14401053	0,534	0,0276	0	0,5064	0	278,04
33034A14401054	0,5321	0,0037	0,0281	0,5003	0	287,2
33034A14401055	0,1897	0	0,0258	0,1598	0,0041	110,86
33034A14401056	0,8367	0,2634	0,0161	0,0233	0,5339	268,03
33034A14401057	0,8578	0,0637	0,0292	0,0477	0,7172	116,22
33034A14401059	0,3116	0	0,0323	0,2589	0,0204	168,21
33034A14401060	0,2877	0	0,0026	0,2851	0	145,67
33034A14401061	0,6236	0,0649	0,2261	0,2901	0,0425	474,78
33034A14401062	0,1989	0	0,0467	0,1522	0	132,14
33034A14401063	1,3933	0,0026	0,1235	1,1841	0,0831	742,59
33034A14401064	0,2316	0	0,0117	0,1845	0,0354	106,29



Estado del documento

Original

Página 270 de 410

Dirección electrónica de validación CSV

<https://consultaCVS.asturias.es>

Código Seguro de Verificación (CSV)

15250363771023056621



Gobierno del Principado de Asturias
CONSEJERÍA DE MEDIO RURAL Y POLÍTICA AGRARIA

Referencia Catastral	Sup. Afectada por el fuego (ha)					Ayuda (€)
	Total	G1	G2	G3	G4	
33034A14401065	0,769	0,0528	0,2609	0,3797	0,0756	550,45
33034A14401066	0,9798	0,2883	0,0037	0,4827	0,2051	505,26
33034A14401067	0,196	0,0225	0,0437	0,0985	0,0313	121,94
33034A14401068	0,3671	0,2108	0,0291	0,1207	0,0065	284,99
33034A14401070	0,3567	0,2976	0,0185	0,0378	0,0028	308,94
33034A14401071	0,1962	0,0699	0,0411	0,0852	0	154,83
33034A14401073	0,0818	0	0	0,0818	0	40,9
33034A14401074	0,8568	0,0861	0,4545	0,2156	0,1006	730,69
33034A14401075	0,211	0,0038	0	0,1714	0,0358	89,12
33034A14401076	0,8866	0,0075	0,2033	0,5195	0,1563	510,46
33034A14401077	0,1178	0	0	0,1178	0	58,9
33034A14401078	0,2108	0	0,003	0,2078	0	107,5
33034A14401079	0,3177	0,0094	0,0556	0,1831	0,0696	166,73
33034A14401080	0,5311	0,0832	0,0279	0,42	0	318,36
33034A14401081	0,6076	0,2333	0,2239	0,0849	0,0655	521,1
33034A14401082	0,3203	0	0	0,3203	0	160,15
33034A14401083	0,9315	0,0671	0,2057	0,4222	0,2365	518,33
33034A14401084	0,4001	0	0	0,4001	0	200,05
33034A14401085	0,5927	0,0899	0,066	0,4368	0	378,51
33034A14401086	0,5647	0,0699	0,2133	0,2427	0,0388	440,22
33034A14401087	1,4047	0,1852	0,3648	0	0,8547	604,44
33034A14401089	0,6626	0,0439	0,1417	0,477	0	448,05
33034A14401090	0,2677	0	0,0175	0,2502	0	146,1
33034A14401091	0,3628	0	0,0537	0,3091	0	218,99
33034A14401092	0,7106	0	0,0065	0,6176	0,0865	316,6
33034A14401093	0,1639	0	0	0,154	0,0099	77
33034A14401095	0,397	0	0,0079	0,3376	0,0515	178,28
33034A14401096	0,0548	0	0	0,0324	0,0224	16,2
33034A14401097	0,4665	0,0179	0	0,4486	0	240,41
33034A14401098	0,5232	0,2267	0,0192	0,2184	0,0589	336,27
33034A14401099	0,0054	0	0	0,0054	0	2,7
33034A14401100	0,0908	0	0	0,0667	0,0241	33,35
33034A14401101	0,0449	0	0,0108	0,0341	0	30,01
33034A14401102	0,0157	0	0,0157	0	0	18,84
33034A14401103	0,0183	0	0,0114	0,0069	0	17,13
33034A14401105	0,1068	0	0	0,0713	0,0355	35,65
33034A14401108	0,6375	0,0028	0,158	0,457	0,0197	420,62
33034A14401110	0,0228	0	0	0,0228	0	11,4
33034A14401112	0,0219	0	0,008	0,0139	0	16,55
33034A14401113	1,0086	0,1029	0,0057	0	0,9	99,45



Estado del documento

Original

Página 271 de 410

Dirección electrónica de validación CSV

<https://consultaCVS.asturias.es>

Código Seguro de Verificación (CSV)

15250363771023056621



Gobierno del Principado de Asturias
CONSEJERÍA DE MEDIO RURAL Y POLÍTICA AGRARIA

Referencia Catastral	Sup. Afectada por el fuego (ha)					Ayuda (€)
	Total	G1	G2	G3	G4	
33034A14401114	0,8397	0,0089	0	0	0,8308	8,01
33034A14401115	0,7088	0	0	0	0,7088	0
33034A14401116	0,1851	0	0,0026	0,1636	0,0189	84,92
33034A14401117	0,5212	0	0,1379	0,3175	0,0658	324,23
33034A14401118	0,9735	0	0,0852	0,8883	0	546,39
33034A14401120	0,4639	0	0	0,4639	0	231,95
33034A14401121	1,2666	0	0	1,2666	0	633,3
33034A14401123	0,1501	0	0	0,1501	0	75,05
33034A14401124	2,3529	0,4018	0,4026	0,3403	1,2082	1014,89
33034A14410020	1,8755	0,0392	0,115	1,7213	0	1033,93
33034A14410038	1,7599	0	0,1177	1,5798	0,0624	931,14
33034A14410055	1,8176	0	1,3717	0,3925	0,0534	1842,29
33034A14410084	0,0783	0	0,0605	0,0178	0	81,5
33034A14410085	0,2193	0,1593	0,06	0	0	215,37
33034A14410089	0,0969	0,0534	0,0139	0,0029	0,0267	66,19
33034A14410090	0,0793	0	0,0367	0,0426	0	65,34
33034A14410091	0,009	0	0,0055	0,0035	0	8,35
33034A14410092	0,0188	0	0,0043	0,0145	0	12,41
33034A14410093	0,0758	0	0,0532	0,0226	0	75,14
33034A14410162	0,9699	0,2504	0,2502	0,3474	0,1219	699,3
33034A14410307	1,381	1,2878	0,08	0,0132	0	1261,62
33034A14410324	0,0126	0	0	0,0126	0	6,3
33034A14410342	0,0283	0	0	0,0283	0	14,15
33034A14410343	0,0439	0	0,0042	0,0397	0	24,89
33034A14410344	0,0274	0	0,0171	0,0103	0	25,67
33034A14410354	0,1099	0,0504	0,0059	0	0,0536	52,44
33034A14410371	0,0345	0,0073	0,0091	0	0,0181	17,49
33034A14410389	0,0156	0,0068	0,0088	0	0	16,68
33034A14410498	0,0168	0	0	0,0168	0	8,4
33034A14410500	0,0125	0	0	0,0125	0	6,25
33034A14410501	0,0096	0	0	0,0096	0	4,8
33034A14410503	0,0075	0	0	0,0075	0	3,75
33034A14410504	0,005	0	0	0,005	0	2,5
33034A14410505	0,0001	0	0	0,0001	0	0,05
33034A14410506	0,0049	0	0	0,0049	0	2,45
33034A14410512	0,0217	0	0	0,0217	0	10,85
33034A14410513	0,038	0	0	0,038	0	19
33034A14410514	0,0479	0	0	0,0479	0	23,95
33034A14410516	0,111	0,0082	0,0554	0,03	0,0174	88,86
33034A14410517	0,0439	0	0	0,0161	0,0278	8,05



Estado del documento

Original

Página 272 de 410

Dirección electrónica de validación CSV

<https://consultaCVS.asturias.es>

Código Seguro de Verificación (CSV)

15250363771023056621



Gobierno del Principado de Asturias
CONSEJERÍA DE MEDIO RURAL Y POLÍTICA AGRARIA

Referencia Catastral	Sup. Afectada por el fuego (ha)					Ayuda (€)
	Total	G1	G2	G3	G4	
33034A14410518	0,0117	0	0	0,0088	0,0029	4,4
33034A14410519	0,1042	0	0	0,0506	0,0536	25,3
33034A14410521	0,0498	0	0,0089	0,0409	0	31,13
33034A14410522	0,0485	0	0	0,0485	0	24,25
33034A14410523	0,0096	0	0	0,0096	0	4,8
33034A14410553	0,1476	0,0151	0,018	0,0819	0,0326	76,14
33034A14410555	0,0248	0	0,0248	0	0	29,76
33034A14410556	0,0018	0	0	0	0,0018	0
33034A14410560	0,0453	0	0	0,0453	0	22,65
33034A14410561	0,0813	0,045	0	0,0179	0,0184	49,45
33034A14410563	0,0385	0	0,0146	0	0,0239	17,52
33034A14410565	0,1622	0	0,066	0,0934	0,0028	125,9
33034A14410687	8,0953	0,1129	0,2342	0,6347	7,1135	700
33034A14410698	0,8436	0,0574	0,114	0,5468	0,1254	461,86
33034A14410778	0,0445	0	0,0121	0	0,0324	14,52
33034A14410790	0,0539	0	0	0,0539	0	26,95
33034A14410830	0,0333	0	0	0,0333	0	16,65
33034A14410847	0,0227	0	0	0,0227	0	11,35
33034A14410874	0,0144	0	0,0064	0	0,008	7,68
33034A14410893	0,0507	0	0	0,0507	0	25,35
33034A14410986	0,2169	0	0,0926	0,1243	0	173,27
33034A14410987	0,8987	0,0116	0,0908	0,7963	0	517,55
33034A14410988	1,9083	0,855	0,1701	0,7908	0,0924	1369,02
33034A14410993	0,0525	0	0	0,0214	0,0311	10,7
33034A14411020	0,1425	0,0085	0,056	0,078	0	113,85
33034A14411084	0,0918	0	0,0659	0,0259	0	92,03
33034A14411085	0,095	0,0438	0,0479	0	0,0033	96,9
33034A14411089	0,5144	0,2578	0,1519	0,0207	0,084	424,65
33034A14411090	0,151	0	0,0843	0,049	0,0177	125,66
33034A14411091	0,025	0	0,025	0	0	30
33034A14411092	0,2769	0,0071	0,2643	0,0055	0	326,3
33034A14411093	0,2192	0,0223	0,1894	0,0075	0	251,1
33034A14411307	1,1438	1,0264	0,0621	0,0553	0	1025,93
33034A14411324	0,0093	0	0	0,0093	0	4,65
33034A14411444	0,0025	0	0,0025	0	0	3
33034A14411563	0,1071	0	0,0151	0	0,092	18,12
33034A14411565	0,0474	0	0	0	0,0474	0
33034A14411687	7,604	0,1985	0,0035	0,0166	7,3854	191,15
33034A14411778	0,0764	0,0065	0,0499	0	0,02	65,73
33034A14411790	0,0397	0	0	0,0397	0	19,85



Estado del documento

Original

Página 273 de 410

Dirección electrónica de validación CSV

<https://consultaCVS.asturias.es>

Código Seguro de Verificación (CSV)

15250363771023056621



Gobierno del Principado de Asturias
CONSEJERÍA DE MEDIO RURAL Y POLÍTICA AGRARIA

Referencia Catastral	Sup. Afectada por el fuego (ha)					Ayuda (€)
	Total	G1	G2	G3	G4	
33034A14411874	0,059	0	0	0	0,059	0
33034A14411893	0,0574	0	0	0,0574	0	28,7
33034A14411987	0,2216	0,0209	0,1044	0,0963	0	192,24
33034A14411988	5,5093	4,1299	0,4915	0,7337	0,1542	4673,56
33034A14412354	0,1822	0	0,0366	0,1124	0,0332	100,12
33034A14412554	0,0263	0,0043	0,018	0,004	0	27,47
33034A14412778	0,0867	0,0249	0,0618	0	0	96,57
33034A14413554	0,0377	0,017	0,0076	0,0131	0	30,97
33034A14481027	0,0475	0	0	0,0475	0	23,75
33034A14481032	0,0508	0	0,0061	0,0447	0	29,67
33034A14481033	0,0336	0	0	0,0336	0	16,8
33034A14481034	0,018	0	0	0,018	0	9
33034A14500001	2,3444	0,4557	0,261	1,6027	0,025	1524,68
33034A14500027	0,0713	0,036	0	0,0052	0,0301	35
33034A14500029	0,3507	0,3086	0,0421	0	0	328,26
33034A14500030	0,2628	0,0363	0,1751	0,0401	0,0113	262,84
33034A14500031	0,2753	0,1567	0,0363	0	0,0823	184,59
33034A14500032	0,0742	0	0,0153	0,034	0,0249	35,36
33034A14500033	0,1879	0,0029	0,0342	0,1068	0,044	97,05
33034A14500034	2,1561	0,1253	0,2829	1,7363	0,0116	1320,4
33034A14500035	0,0952	0	0,024	0,0712	0	64,4
33034A14500036	0,3351	0,0319	0,0126	0,2906	0	189,13
33034A14500037	0,0569	0	0	0,0569	0	28,45
33034A14500038	0,0162	0	0	0,0162	0	8,1
33034A14500039	0,4353	0,1096	0,1143	0,2114	0	341,5
33034A14500040	0,5207	0,2203	0,2289	0,0202	0,0513	483,05
33034A14500041	0,0787	0	0,0787	0	0	94,44
33034A14500042	0,0149	0,0149	0	0	0	13,41
33034A14500043	0,176	0,0116	0,0301	0,0043	0,13	48,71
33034A14500044	0,0011	0	0,0011	0	0	1,32
33034A14500045	0,0556	0,0139	0,0075	0	0,0342	21,51
33034A14500046	0,9064	0,2773	0,3518	0,1944	0,0829	768,93
33034A14500048	0,1384	0	0,0907	0	0,0477	108,84
33034A14500049	0,1086	0	0,0344	0,0184	0,0558	50,48
33034A14500050	0,2227	0,0056	0,1365	0,0777	0,0029	207,69
33034A14500051	0,5615	0,0174	0,099	0,4451	0	357,01
33034A14500052	0,0609	0	0	0,0609	0	30,45
33034A14500053	0,8183	0,0767	0,3602	0,3244	0,057	663,47
33034A14500054	0,0577	0	0	0,0577	0	28,85
33034A14500055	0,5711	0	0,4354	0,1357	0	590,33



Estado del documento

Original

Página 274 de 410

Dirección electrónica de validación CSV

<https://consultaCVS.asturias.es>

Código Seguro de Verificación (CSV)

15250363771023056621



Gobierno del Principado de Asturias
CONSEJERÍA DE MEDIO RURAL Y POLÍTICA AGRARIA

Referencia Catastral	Sup. Afectada por el fuego (ha)					Ayuda (€)
	Total	G1	G2	G3	G4	
33034A14500056	0,0362	0,0236	0,0042	0	0,0084	26,28
33034A14500057	0,095	0,0604	0	0,01	0,0246	59,36
33034A14500058	0,0695	0,0281	0	0,0134	0,028	31,99
33034A14500059	0,7963	0,7493	0,047	0	0	730,77
33034A14500060	1,9959	1,2745	0,3747	0,2609	0,0858	1727,14
33034A14500061	0,5169	0,0426	0,1685	0,2686	0,0372	374,84
33034A14500062	1,7525	1,2822	0,2114	0,2277	0,0312	1521,51
33034A14500063	2,441	1,3464	0,8725	0,2022	0,0199	2359,86
33034A14500064	1,4423	0,6182	0,4964	0,3277	0	1315,91
33034A14500065	0,1088	0,0329	0,0559	0	0,02	96,69
33034A14500066	1,7602	0	0,4395	1,3207	0	1187,75
33034A14500067	1,8668	0,4694	0,4462	0,9512	0	1433,5
33034A14500068	3,6027	0,2543	0,4227	2,9257	0	2198,96
33034A14500069	1,8323	0,5137	0,7682	0,5504	0	1659,37
33034A14500070	0,8494	0,6243	0,1524	0,0727	0	781,1
33034A14500071	1,8038	0,3904	0,1725	1,2409	0	1178,81
33034A14500072	1,0821	0	0,1643	0,9178	0	656,06
33034A14500073	0,583	0	0,1745	0,4085	0	413,65
33034A14500074	0,3989	0	0,0263	0,3726	0	217,86
33034A14500075	0,5903	0	0,0536	0,5367	0	332,67
33034A14500076	0,9534	0,5638	0,2696	0,12	0	890,94
33034A14500077	0,6238	0,5411	0,0383	0,04	0,0044	552,95
33034A14500078	0,0347	0	0	0,0347	0	17,35
33034A14500079	0,1945	0,036	0,1018	0,0567	0	182,91
33034A14500080	0,0451	0,0225	0,0226	0	0	47,37
33034A14500081	0,1535	0,018	0,0689	0,0666	0	132,18
33034A14500082	0,9707	0,0144	0,4011	0,5552	0	771,88
33034A14500083	0,6646	0,6009	0,0575	0,0032	0,003	611,41
33034A14500084	1,6333	0,0559	0,7264	0,851	0	1347,49
33034A14500085	0,2922	0,2606	0,019	0	0,0126	257,34
33034A14500086	0,015	0,015	0	0	0	13,5
33034A14500087	5,6491	1,3457	1,9582	2,2062	0,139	4664,07
33034A14500088	0,2194	0,0393	0,1775	0,0026	0	249,67
33034A14500089	1,4063	0,2007	0	0	1,2056	180,63
33034A14500090	0,3857	0,085	0,0046	0	0,2961	82,02
33034A14500091	0,6965	0,1562	0,1535	0	0,3868	324,78
33034A14500092	1,0666	0,0341	0	0	1,0325	30,69
33034A14500093	0,8119	0,1529	0	0	0,659	137,61
33034A14500094	0,1624	0,0282	0,0124	0	0,1218	40,26
33034A14500095	1,5207	0,0751	0,2577	0,023	1,1649	388,33



Estado del documento

Original

Página 275 de 410

Dirección electrónica de validación CSV

<https://consultaCVS.asturias.es>

Código Seguro de Verificación (CSV)

15250363771023056621



Gobierno del Principado de Asturias
CONSEJERÍA DE MEDIO RURAL Y POLÍTICA AGRARIA

Referencia Catastral	Sup. Afectada por el fuego (ha)					Ayuda (€)
	Total	G1	G2	G3	G4	
33034A14500096	0,4388	0,1089	0,1293	0,0273	0,1733	266,82
33034A14500097	0,3247	0,0182	0,2113	0,0952	0	317,54
33034A14500098	0,156	0	0,062	0,094	0	121,4
33034A14500099	0,1302	0	0,1119	0,0183	0	143,43
33034A14500100	0,6331	0,1253	0,2538	0,1143	0,1397	474,48
33034A14500101	0,0325	0	0	0	0,0325	0
33034A14500102	0,0107	0	0	0	0,0107	0
33034A14500103	0,1273	0	0,0703	0,057	0	112,86
33034A14500104	1,897	0,1841	0,4798	0,1168	1,1163	799,85
33034A14500105	0,476	0,0352	0,0275	0,0753	0,338	102,33
33034A14500106	0,3901	0,1401	0,0891	0,084	0,0769	275,01
33034A14500107	0,1413	0,0409	0,065	0,0069	0,0285	118,26
33034A14500109	0,0521	0,0136	0,0296	0,0089	0	52,21
33034A14500110	2,0629	0,0239	0,5175	1,5215	0	1403,26
33034A14500111	0,1244	0	0,0791	0,0453	0	117,57
33034A14500112	0,104	0	0,0712	0,0328	0	101,84
33034A14500113	0,1616	0	0,0962	0,0654	0	148,14
33034A14500114	0,5112	0	0,0419	0,4693	0	284,93
33034A14500115	0,0535	0	0	0,0535	0	26,75
33034A14500116	0,1186	0	0,0512	0,0674	0	95,14
33034A14500117	0,1232	0	0	0	0,1232	0
33034A14500118	0,2753	0	0,2183	0,0529	0,0041	288,41
33034A14500119	0,1637	0,0094	0,1514	0	0,0029	190,14
33034A14500120	1,2066	0	0	0	1,2066	0
33034A14500121	0,1051	0,0939	0	0	0,0112	84,51
33034A14500122	0,0544	0	0,0181	0	0,0363	21,72
33034A14500124	0,0574	0	0,0574	0	0	68,88
33034A14500125	0,0859	0	0,0619	0,024	0	86,28
33034A14500126	0,3866	0,0122	0,223	0,1514	0	354,28
33034A14500127	0,3805	0	0,1432	0,2373	0	290,49
33034A14500128	0,097	0	0,0688	0,0282	0	96,66
33034A14500129	0,8993	0	0,1812	0,7181	0	576,49
33034A14500130	0,1921	0	0,1827	0,0058	0,0036	222,14
33034A14500132	0,1322	0	0,0374	0	0,0948	44,88
33034A14500133	0,0363	0	0,0363	0	0	43,56
33034A14500134	0,8315	0,0381	0,2215	0,5719	0	586,04
33034A14500135	1,1195	0	0,0459	1,0736	0	591,88
33034A14500136	1,9101	0	0,5809	1,3119	0,0173	1353,03
33034A14500137	0,1554	0,0292	0	0,0327	0,0935	42,63
33034A14500138	0,1599	0,0134	0,0516	0,0949	0	121,43



Estado del documento

Original

Página 276 de 410

Dirección electrónica de validación CSV

<https://consultaCVS.asturias.es>

Código Seguro de Verificación (CSV)

15250363771023056621



Gobierno del Principado de Asturias
CONSEJERÍA DE MEDIO RURAL Y POLÍTICA AGRARIA

Referencia Catastral	Sup. Afectada por el fuego (ha)					Ayuda (€)
	Total	G1	G2	G3	G4	
33034A14500140	0,0877	0,0028	0	0,0849	0	44,97
33034A14500141	0,4189	0	0,1227	0,2962	0	295,34
33034A14500142	0,0541	0	0,0541	0	0	64,92
33034A14500143	0,0397	0	0,0397	0	0	47,64
33034A14500144	0,3742	0	0,3313	0,0429	0	419,01
33034A14500145	0,269	0	0,1155	0,1535	0	215,35
33034A14500146	0,1971	0,0384	0,0606	0,0981	0	156,33
33034A14500147	0,2877	0,0597	0,0985	0,0753	0,0542	209,58
33034A14500148	0,1237	0	0,0911	0,0326	0	125,62
33034A14500149	0,6875	0,4294	0,1404	0,0573	0,0604	583,59
33034A14500150	0,675	0,0252	0,1884	0,4614	0	479,46
33034A14500151	0,1429	0	0,0378	0,1051	0	97,91
33034A14500152	0,1232	0	0,0437	0,0795	0	92,19
33034A14500153	0,3834	0,0971	0,1971	0,0892	0	368,51
33034A14500154	0,5237	0,0403	0,2249	0,2585	0	435,4
33034A14500155	0,341	0,0575	0,252	0,0315	0	369,9
33034A14500156	0,1155	0	0	0,1155	0	57,75
33034A14500157	0,05	0	0,0193	0,0307	0	38,51
33034A14500158	0,01	0	0,0075	0,0025	0	10,25
33034A14500159	0,0173	0	0,011	0,0063	0	16,35
33034A14500160	0,0915	0	0,0624	0,0103	0,0188	80,03
33034A14500161	0,2751	0,0364	0,0644	0,0257	0,1486	122,89
33034A14500162	0,2777	0,0176	0	0,0537	0,2064	42,69
33034A14500163	0,0439	0	0	0,0303	0,0136	15,15
33034A14500164	0,0817	0	0	0,0515	0,0302	25,75
33034A14500165	0,1509	0,0053	0,0555	0,0198	0,0703	81,27
33034A14500169	0,0189	0	0,0189	0	0	22,68
33034A14500170	0,0536	0,0149	0,0249	0,0138	0	50,19
33034A14500173	0,1034	0	0,0046	0	0,0988	5,52
33034A14500175	0,2824	0	0,1524	0,1015	0,0285	233,63
33034A14500176	0,1242	0	0,0089	0,1153	0	68,33
33034A14500177	0,1185	0	0,0028	0,1157	0	61,21
33034A14500178	0,1807	0	0,1086	0,0721	0	166,37
33034A14500179	0,0105	0	0	0,0105	0	5,25
33034A14500180	0,0778	0	0,026	0,0518	0	57,1
33034A14500181	0,09	0	0,0041	0,0859	0	47,87
33034A14500182	0,1043	0	0	0,1043	0	52,15
33034A14500183	0,1388	0	0,049	0,0898	0	103,7
33034A14500184	0,2764	0,0163	0,2271	0,033	0	303,69
33034A14500185	0,4906	0,0592	0,2109	0,2205	0	416,61



Gobierno del Principado de Asturias
CONSEJERÍA DE MEDIO RURAL Y POLÍTICA AGRARIA

Referencia Catastral	Sup. Afectada por el fuego (ha)					Ayuda (€)
	Total	G1	G2	G3	G4	
33034A14500186	0,1569	0,0104	0,1187	0,0278	0	165,7
33034A14500187	0,2144	0,0056	0,0592	0,1496	0	150,88
33034A14500188	0,3765	0,1449	0,1707	0,0062	0,0547	338,35
33034A14500190	0,0677	0	0,0677	0	0	81,24
33034A14500191	0,0505	0	0,0473	0,0032	0	58,36
33034A14500192	0,1678	0	0,0055	0,1623	0	87,75
33034A14500193	1,8666	0,04	0,5764	1,2502	0	1352,78
33034A14500194	0,0782	0,0173	0,021	0,0399	0	60,72
33034A14500195	0,9472	0	0,2132	0,734	0	622,84
33034A14500196	0,3331	0	0,0375	0,2956	0	192,8
33034A14500197	0,1307	0	0,1307	0	0	156,84
33034A14500198	0,0347	0	0,0347	0	0	41,64
33034A14500199	2,7631	0,447	1,1057	1,158	0,0524	2308,14
33034A14500200	1,8575	0,1081	0,2124	1,5067	0,0303	1105,52
33034A14500201	0,1384	0,1197	0,0079	0	0,0108	117,21
33034A14500202	3,0158	0,922	0,5344	1,5594	0	2250,78
33034A14500203	0,0906	0	0,0782	0,0124	0	100,04
33034A14500204	0,0972	0	0	0,0972	0	48,6
33034A14500205	0,2198	0	0,0703	0,1495	0	159,11
33034A14500206	0,2489	0	0,0668	0,1821	0	171,21
33034A14500207	0,0669	0	0,0062	0,0607	0	37,79
33034A14500208	0,1444	0	0,0854	0,059	0	131,98
33034A14500209	0,1153	0	0,0481	0,0672	0	91,32
33034A14500210	0,0787	0	0	0,0787	0	39,35
33034A14500211	1,3687	0	0,2309	1,1378	0	845,98
33034A14500212	0,4522	0	0,268	0,1842	0	413,7
33034A14500213	2,1426	0	0	0	2,1426	0
33034A14500214	0,1272	0	0	0,1272	0	63,6
33034A14500215	0,1996	0	0,0796	0,12	0	155,52
33034A14500216	0,5513	0,2227	0,1962	0,1324	0	502,07
33034A14500217	0,8221	0,1919	0,1568	0,3105	0,1629	516,12
33034A14500221	0,0244	0	0	0,0244	0	12,2
33034A14500222	0,1199	0	0,0097	0,1102	0	66,74
33034A14500224	0,4899	0,094	0,1162	0,2797	0	363,89
33034A14500230	0,3299	0,0718	0,1477	0,0949	0,0155	289,31
33034A14500233	0,3921	0	0	0,3921	0	196,05
33034A14500234	1,9018	0,2191	0,3806	1,3021	0	1304,96
33034A14500235	1,0274	0,1678	0,5239	0,3357	0	947,55
33034A14500236	0,258	0,011	0,1028	0,1442	0	205,36
33034A14500237	0,9018	0	0	0	0,9018	0



Estado del documento

Original

Página 278 de 410

Dirección electrónica de validación CSV

<https://consultaCVS.asturias.es>

Código Seguro de Verificación (CSV)

15250363771023056621



Gobierno del Principado de Asturias
CONSEJERÍA DE MEDIO RURAL Y POLÍTICA AGRARIA

Referencia Catastral	Sup. Afectada por el fuego (ha)					Ayuda (€)
	Total	G1	G2	G3	G4	
33034A14500238	0,6588	0	0	0	0,6588	0
33034A14500239	0,0246	0	0	0	0,0246	0
33034A14500240	0,4801	0	0,1155	0,3646	0	320,9
33034A14510205	0,0556	0	0	0,0556	0	27,8
33034A14510224	0,5777	0,0731	0,129	0,3545	0,0211	397,84
33034A14600067	0,02	0	0	0,02	0	10
33034A14600068	0,003	0	0	0,003	0	1,5
33034A14600069	0,0325	0	0	0,0325	0	16,25
33034A14600070	0,0234	0	0	0,0234	0	11,7
33034A14600071	0,0371	0	0	0,0256	0,0115	12,8
33034A14600072	0,0337	0	0	0,0337	0	16,85
33034A14600073	0,0325	0	0	0,018	0,0145	9
33034A14600074	0,0412	0	0	0,0412	0	20,6
33034A14600075	0,0332	0	0	0,0332	0	16,6
33034A14600076	0,0579	0	0	0,0579	0	28,95
33034A14600077	0,0443	0	0	0,0393	0,005	19,65
33034A14600078	0,0549	0	0	0,0549	0	27,45
33034A14600079	0,0348	0	0	0,0279	0,0069	13,95
33034A14600080	0,076	0	0	0,076	0	38
33034A14600081	0,0443	0	0	0,041	0,0033	20,5
33034A14600082	0,0914	0	0	0,0914	0	45,7
33034A14600083	0,0506	0	0	0,0506	0	25,3
33034A14600084	0,1134	0	0	0,1134	0	56,7
33034A14600085	0,056	0	0	0,056	0	28
33034A14600086	0,1153	0	0	0,1153	0	57,65
33034A14600087	0,0536	0	0	0,0502	0,0034	25,1
33034A14600088	0,1061	0	0	0,081	0,0251	40,5
33034A14600089	0,0462	0	0	0,0363	0,0099	18,15
33034A14600090	0,1051	0	0	0	0,1051	0
33034A14600091	0,0493	0	0	0	0,0493	0
33034A14600092	0,1032	0	0	0,0975	0,0057	48,75
33034A14600093	0,0604	0	0	0,0451	0,0153	22,55
33034A14600094	0,1259	0	0	0,1197	0,0062	59,85
33034A14600095	0,0774	0	0	0,0518	0,0256	25,9
33034A14600096	0,1474	0	0	0,1474	0	73,7
33034A14600097	0,0649	0	0	0,0649	0	32,45
33034A14600098	0,1014	0	0	0,0677	0,0337	33,85
33034A14600099	0,0371	0	0	0,0336	0,0035	16,8
33034A14600100	0,0792	0	0	0,0701	0,0091	35,05
33034A14600101	0,04	0	0	0,0342	0,0058	17,1



Estado del documento

Original

Página 279 de 410

Dirección electrónica de validación CSV

<https://consultaCVS.asturias.es>

Código Seguro de Verificación (CSV)

15250363771023056621



Gobierno del Principado de Asturias
CONSEJERÍA DE MEDIO RURAL Y POLÍTICA AGRARIA

Referencia Catastral	Sup. Afectada por el fuego (ha)					Ayuda (€)
	Total	G1	G2	G3	G4	
33034A14600102	0,0509	0	0	0,0462	0,0047	23,1
33034A14600103	0,032	0	0	0,0137	0,0183	6,85
33034A14600104	0,0214	0	0	0,0214	0	10,7
33034A14600106	0,0397	0	0	0,0397	0	19,85
33034A14600107	0,0375	0	0	0,0375	0	18,75
33034A14600108	0,0319	0	0	0,0319	0	15,95
33034A14600109	0,051	0	0	0,051	0	25,5
33034A14600110	0,0097	0	0	0,0097	0	4,85
33034A14600111	0,0784	0	0	0,0784	0	39,2
33034A14600112	0,0081	0	0	0,0081	0	4,05
33034A14600113	0,0869	0	0	0,0869	0	43,45
33034A14600118	0,2867	0	0	0,234	0,0527	117
33034A14600124	13,7814	7,7154	0,5251	0,1998	5,3411	7673,88
33034A14600138	1,5408	0,7859	0,1146	0,3432	0,2971	1016,43
33034A14600139	0,4953	0,2306	0,0575	0,1542	0,053	353,64
33034A14600140	0,1298	0,1262	0,0036	0	0	117,9
33034A14600141	0,2328	0,2203	0,0125	0	0	213,27
33034A14600142	0,8689	0,4533	0,0417	0,2199	0,154	567,96
33034A14600143	1,5019	0,8088	0,2072	0,2314	0,2545	1092,26
33034A14600144	1,3199	0,4806	0,4016	0,3034	0,1343	1066,16
33034A14600145	0,4238	0	0,1633	0,0215	0,239	206,71
33034A14600147	0,4119	0,0372	0,1325	0,0807	0,1615	232,83
33034A14600148	0,2413	0,0733	0,1639	0	0,0041	262,65
33034A14600149	0,1095	0,0185	0,0092	0,0524	0,0294	53,89
33034A14600150	0,0328	0	0,0328	0	0	39,36
33034A14600151	0,3605	0,0646	0,1114	0,0144	0,1701	199,02
33034A14600152	0,1673	0,0247	0,0164	0	0,1262	41,91
33034A14600153	0,2592	0,0026	0,0218	0	0,2348	28,5
33034A14600154	0,1121	0,0298	0	0,0823	0	67,97
33034A14600155	0,1832	0	0	0,1661	0,0171	83,05
33034A14600156	2,7055	0,6328	0,5706	0,7075	0,7946	1607,99
33034A14600157	0,6685	0,2387	0,2282	0,0886	0,113	532,97
33034A14600158	0,5798	0,4963	0,0498	0,0112	0,0225	512,03
33034A14600159	3,2903	0,7661	2,0723	0,1195	0,3324	3236
33034A14600160	1,2607	0,2231	0,7123	0,3093	0,016	1210,2
33034A14600161	10,1148	5,5512	3,5786	0,4994	0,4856	9540,1
33034A14600162	0,1321	0,0339	0,0288	0,0088	0,0606	69,47
33034A14600163	0,3958	0,0488	0,1448	0,0856	0,1166	260,48
33034A14600164	0,3157	0,0876	0,157	0	0,0711	267,24
33034A14600165	0,1262	0,019	0	0	0,1072	17,1



Estado del documento

Original

Página 280 de 410

Dirección electrónica de validación CSV

<https://consultaCVS.asturias.es>

Código Seguro de Verificación (CSV)

15250363771023056621



Gobierno del Principado de Asturias
CONSEJERÍA DE MEDIO RURAL Y POLÍTICA AGRARIA

Referencia Catastral	Sup. Afectada por el fuego (ha)					Ayuda (€)
	Total	G1	G2	G3	G4	
33034A14600167	0,0751	0,0184	0,0214	0	0,0353	42,24
33034A14600170	0,2327	0,0176	0,1294	0,0857	0	213,97
33034A14600171	0,0974	0,01	0,0675	0,0169	0,003	98,45
33034A14600172	0,5062	0,039	0,2414	0,0597	0,1661	354,63
33034A14600174	0,1652	0,0548	0,0846	0,0035	0,0223	152,59
33034A14600175	0,1695	0	0,1284	0,0411	0	174,63
33034A14600177	0,072	0	0,0202	0,0028	0,049	25,64
33034A14600178	0,4782	0,0239	0,1657	0,224	0,0646	332,35
33034A14600188	0,0448	0	0,0123	0	0,0325	14,76
33034A14600189	0,0333	0,0125	0	0	0,0208	11,25
33034A14600191	0,0846	0,0361	0,0259	0	0,0226	63,57
33034A14600192	0,0458	0	0,0377	0	0,0081	45,24
33034A14600193	0,3128	0,0276	0,1001	0,0278	0,1573	158,86
33034A14600194	0,3681	0,2039	0,0338	0	0,1304	224,07
33034A14600197	0,0677	0,0317	0	0	0,036	28,53
33034A14600198	0,003	0	0	0	0,003	0
33034A14600199	0,0145	0	0	0	0,0145	0
33034A14600200	0,0916	0,0059	0,0068	0	0,0789	13,47
33034A14600201	0,3454	0,2522	0,0207	0,0725	0	288,07
33034A14600203	0,3657	0	0,0233	0,3354	0,007	195,66
33034A14600204	0,6162	0	0,0592	0,5233	0,0337	332,69
33034A14600205	0,38	0,0672	0,0042	0,0096	0,299	70,32
33034A14600206	0,1059	0	0,0314	0,0606	0,0139	67,98
33034A14600207	0,8069	0,0325	0,1134	0,4028	0,2582	366,73
33034A14600208	0,6603	0,1145	0,4102	0,0696	0,066	630,09
33034A14600209	0,6384	0,0799	0,1982	0	0,3603	309,75
33034A14600210	0,1298	0,0176	0	0,0785	0,0337	55,09
33034A14600212	1,1881	0,2923	0,195	0,3519	0,3489	673,02
33034A14600213	0,3212	0,0266	0,0739	0,1611	0,0596	193,17
33034A14600214	1,3886	0,1606	0,1496	0,614	0,4644	631,06
33034A14600215	0,6836	0,0418	0	0,571	0,0708	323,12
33034A14600216	0,1117	0	0	0,1117	0	55,85
33034A14600217	0,3073	0	0	0,2654	0,0419	132,7
33034A14600218	0,3614	0,0036	0	0,3578	0	182,14
33034A14600219	0,6177	0,078	0	0,2279	0,3118	184,15
33034A14600220	0,8767	0,0843	0,1099	0,3945	0,288	405
33034A14600221	0,2035	0	0,0607	0,1126	0,0302	129,14
33034A14600222	0,3821	0,0151	0,0663	0,1789	0,1218	182,6
33034A14600223	0,5124	0	0,093	0,335	0,0844	279,1
33034A14600224	0,4565	0,0216	0,1137	0,2217	0,0995	266,73



Estado del documento

Original

Página 281 de 410

Dirección electrónica de validación CSV

<https://consultaCVS.asturias.es>

Código Seguro de Verificación (CSV)

15250363771023056621



Gobierno del Principado de Asturias
CONSEJERÍA DE MEDIO RURAL Y POLÍTICA AGRARIA

Referencia Catastral	Sup. Afectada por el fuego (ha)					Ayuda (€)
	Total	G1	G2	G3	G4	
33034A14600225	0,5261	0,0342	0,3011	0,1647	0,0261	474,45
33034A14600226	0,7354	0,0732	0,2091	0,3884	0,0647	511
33034A14600227	0,9395	0,0802	0,3436	0,0709	0,4448	519,95
33034A14600228	0,5058	0,3011	0,0184	0	0,1863	293,07
33034A14600229	0,3945	0,3556	0,0114	0	0,0275	333,72
33034A14600230	0,2635	0,2073	0,0322	0	0,024	225,21
33034A14600231	0,1628	0,0927	0,0266	0	0,0435	115,35
33034A14600232	0,2113	0,0827	0,0109	0,0561	0,0616	115,56
33034A14600233	0,2529	0,0616	0,025	0,0507	0,1156	110,79
33034A14600234	0,1585	0,0121	0,0558	0,0742	0,0164	114,95
33034A14600236	0,2735	0,2501	0,0051	0,0067	0,0116	234,56
33034A14600238	0,1011	0,044	0	0,0403	0,0168	59,75
33034A14600239	0,3612	0,1458	0,0263	0,0479	0,1412	186,73
33034A14600240	0,2194	0,0361	0,0441	0,1392	0	155,01
33034A14600243	0,3892	0,304	0,0435	0,0417	0	346,65
33034A14600244	0,1502	0,0043	0,1368	0,0091	0	172,58
33034A14600245	0,0576	0	0,0576	0	0	69,12
33034A14600246	0,1523	0,131	0,0213	0	0	143,46
33034A14600247	0,1182	0	0,025	0,0932	0	76,6
33034A14600248	0,2369	0,015	0,1048	0,1171	0	197,81
33034A14600249	0,833	0,2885	0,4327	0,1118	0	834,79
33034A14600250	0,0605	0	0,0047	0,0558	0	33,54
33034A14600251	0,1527	0	0,0598	0,0929	0	118,21
33034A14600252	0,128	0	0,026	0,102	0	82,2
33034A14600253	0,0715	0,0072	0,0179	0,0355	0,0109	45,71
33034A14600254	0,6047	0,0168	0,0152	0,4878	0,0849	277,26
33034A14600255	0,1295	0	0,0045	0,1166	0,0084	63,7
33034A14600256	0,2736	0,0486	0,196	0,0039	0,0251	280,89
33034A14600257	1,1245	0,8921	0,1878	0,0271	0,0175	1041,8
33034A14600258	0,3895	0,0677	0,0678	0,2314	0,0226	257,99
33034A14600259	0,0352	0,0109	0,0243	0	0	38,97
33034A14600260	0,9428	0,1693	0,2056	0,4403	0,1276	619,24
33034A14600261	0,5769	0,1936	0,0619	0,2873	0,0341	392,17
33034A14600262	0,0486	0	0	0,0486	0	24,3
33034A14600263	0,034	0	0	0,034	0	17
33034A14600268	0,6509	0	0	0,4578	0,1931	228,9
33034A14600269	13,7748	0,7933	0,6378	11,1351	1,2086	7046,88
33034A14600357	0,0654	0,007	0,0061	0	0,0523	13,62
33034A14600358	0,0907	0,0509	0,0114	0	0,0284	59,49
33034A14600359	0,052	0,0131	0,0223	0	0,0166	38,55



Estado del documento

Original

Página 282 de 410

Dirección electrónica de validación CSV

<https://consultaCVS.asturias.es>

Código Seguro de Verificación (CSV)

15250363771023056621



Gobierno del Principado de Asturias
CONSEJERÍA DE MEDIO RURAL Y POLÍTICA AGRARIA

Referencia Catastral	Sup. Afectada por el fuego (ha)					Ayuda (€)
	Total	G1	G2	G3	G4	
33034A14600360	0,3345	0,1671	0,036	0	0,1314	193,59
33034A14600362	1,0304	0,564	0,3068	0	0,1596	875,76
33034A14600363	0,2978	0,0104	0	0,0098	0,2776	14,26
33034A14600364	0,2709	0	0	0	0,2709	0
33034A14600365	0,5245	0,375	0,1098	0,0325	0,0072	485,51
33034A14600366	0,0356	0	0	0	0,0356	0
33034A14600367	0,1303	0,013	0	0	0,1173	11,7
33034A14600369	0,2943	0,049	0	0	0,2453	44,1
33034A14600370	0,3278	0,0574	0,0206	0	0,2498	76,38
33034A14600371	0,3267	0,1143	0	0	0,2124	102,87
33034A14600372	0,4957	0,3228	0,0232	0,0277	0,122	332,21
33034A14600373	0,6402	0,2615	0	0	0,3787	235,35
33034A14600374	0,0687	0,0568	0	0	0,0119	51,12
33034A14600375	0,0696	0	0,0613	0,0083	0	77,71
33034A14600376	0,1419	0,0032	0,0324	0,0067	0,0996	45,11
33034A14600377	0,144	0,0182	0,0283	0,0257	0,0718	63,19
33034A14600378	0,0495	0	0,0466	0	0,0029	55,92
33034A14600379	0,06	0	0,06	0	0	72
33034A14600380	0,0508	0	0,0199	0,0309	0	39,33
33034A14600383	0,0374	0,0148	0	0	0,0226	13,32
33034A14600384	0,1081	0	0	0	0,1081	0
33034A14600385	0,0009	0	0	0	0,0009	0
33034A14600390	0,0741	0	0	0	0,0741	0
33034A14600391	0,245	0,1015	0	0	0,1435	91,35
33034A14600392	0,3992	0,01	0,0249	0	0,3643	38,88
33034A14600393	0,2085	0,0156	0	0	0,1929	14,04
33034A14600394	1,3458	0,2636	0,0786	0	1,0036	331,56
33034A14600396	0,2457	0,0322	0,1358	0	0,0777	191,94
33034A14600397	0,9298	0,0522	0,1532	0	0,7244	230,82
33034A14600398	0,1226	0,0786	0	0	0,044	70,74
33034A14600399	0,1469	0,116	0	0	0,0309	104,4
33034A14600400	0,1416	0,02	0,0105	0	0,1111	30,6
33034A14600401	0,142	0,1226	0,0132	0,0025	0,0037	127,43
33034A14600402	0,0727	0,029	0,0268	0	0,0169	58,26
33034A14600403	0,0976	0,006	0,0346	0,0392	0,0178	66,52
33034A14600404	0,1114	0	0,0312	0,0655	0,0147	70,19
33034A14600405	0,1299	0,091	0,0118	0	0,0271	96,06
33034A14600406	0,229	0,0192	0,0912	0,0773	0,0413	165,37
33034A14600407	0,4398	0,187	0,1377	0,0213	0,0938	344,19
33034A14600408	0,2477	0,0254	0,1329	0	0,0894	182,34



Estado del documento

Original

Página 283 de 410

Dirección electrónica de validación CSV

<https://consultaCVS.asturias.es>

Código Seguro de Verificación (CSV)

15250363771023056621



Gobierno del Principado de Asturias
CONSEJERÍA DE MEDIO RURAL Y POLÍTICA AGRARIA

Referencia Catastral	Sup. Afectada por el fuego (ha)					Ayuda (€)
	Total	G1	G2	G3	G4	
33034A14600410	0,3596	0,0318	0,0474	0,0188	0,2616	94,9
33034A14600421	0,1155	0,0059	0,004	0	0,1056	10,11
33034A14600422	0,0025	0	0	0	0,0025	0
33034A14600425	0,0826	0	0,0826	0	0	99,12
33034A14600426	0,1046	0	0,1046	0	0	125,52
33034A14600427	0,208	0	0,208	0	0	249,6
33034A14600428	1,4669	0,4438	0,4552	0,0142	0,5537	952,76
33034A14600429	0,1922	0	0,1001	0	0,0921	120,12
33034A14600430	0,3444	0	0,2433	0,1011	0	342,51
33034A14600431	0,1897	0,0061	0	0,0082	0,1754	9,59
33034A14600433	0,0326	0,01	0,0226	0	0	36,12
33034A14600434	1,7206	0,186	0	0,9809	0,5537	657,85
33034A14600436	0,5007	0,0185	0,0194	0,0079	0,4549	43,88
33034A14600437	0,1228	0,1192	0	0	0,0036	107,28
33034A14600438	0,1687	0,0036	0	0	0,1651	3,24
33034A14600440	0,1213	0	0	0	0,1213	0
33034A14600442	0,1744	0,0129	0	0	0,1615	11,61
33034A14600443	0,1822	0,1007	0,0815	0	0	188,43
33034A14600445	0,192	0	0,033	0	0,159	39,6
33034A14600447	0,0826	0,0381	0,0445	0	0	87,69
33034A14600448	0,0152	0	0,0053	0	0,0099	6,36
33034A14600450	0,0577	0	0,0373	0	0,0204	44,76
33034A14600451	0,1513	0,0325	0,0057	0,0122	0,1009	42,19
33034A14600452	0,2149	0,0095	0	0,2054	0	111,25
33034A14600453	0,0968	0	0	0,0968	0	48,4
33034A14600454	0,4645	0,1206	0,009	0	0,3349	119,34
33034A14600455	0,4171	0,0349	0,0173	0,0289	0,336	66,62
33034A14600456	0,1305	0	0	0,0101	0,1204	5,05
33034A14600457	0,1792	0,066	0,0126	0	0,1006	74,52
33034A14600458	7,9486	2,7155	5,0692	0,0536	0,1103	8553,79
33034A14600460	0,1299	0,0117	0,0179	0	0,1003	32,01
33034A14600461	1,838	0,483	0,0778	0,4392	0,838	747,66
33034A14600462	0,2628	0,025	0	0,0476	0,1902	46,3
33034A14600463	0,3424	0,0556	0,0097	0,0831	0,194	103,23
33034A14600464	0,1859	0,1019	0,0091	0,054	0,0209	129,63
33034A14600465	0,2147	0	0,0053	0,0365	0,1729	24,61
33034A14600466	0,4759	0,2479	0,0678	0,0095	0,1507	309,22
33034A14600467	0,1832	0,0154	0,1492	0	0,0186	192,9
33034A14600468	0,5053	0,3207	0,1124	0	0,0722	423,51
33034A14600469	0,0314	0,0314	0	0	0	28,26



Estado del documento

Original

Página 284 de 410

Dirección electrónica de validación CSV

<https://consultaCVS.asturias.es>

Código Seguro de Verificación (CSV)

15250363771023056621



Gobierno del Principado de Asturias
CONSEJERÍA DE MEDIO RURAL Y POLÍTICA AGRARIA

Referencia Catastral	Sup. Afectada por el fuego (ha)					Ayuda (€)
	Total	G1	G2	G3	G4	
33034A14600470	0,0036	0	0	0	0,0036	0
33034A14600471	0,0073	0	0	0	0,0073	0
33034A14600472	0,0359	0	0	0	0,0359	0
33034A14600473	0,0487	0,0218	0	0	0,0269	19,62
33034A14600474	0,6917	0,326	0,2438	0,04	0,0819	605,96
33034A14600476	6,7239	3,6749	2,7896	0,0982	0,1612	6704,03
33034A14600517	0,1046	0,0616	0,043	0	0	107,04
33034A14600525	0,2333	0,0607	0,0159	0,0575	0,0992	102,46
33034A14600526	0,1085	0,0185	0,0048	0	0,0852	22,41
33034A14600528	0,1559	0,0134	0	0,0217	0,1208	22,91
33034A14600529	0,1849	0	0,0982	0,0097	0,077	122,69
33034A14600530	0,4445	0,0545	0,0629	0	0,3271	124,53
33034A14600531	2,6494	1,5033	0,4857	0,263	0,3974	2067,31
33034A14600546	0,3316	0,1775	0,1541	0	0	344,67
33034A14600549	1,6473	0,8199	0,495	0,0897	0,2427	1376,76
33034A14600616	0,094	0,0008	0	0	0,0932	0,72
33034A14600617	0,1493	0	0,003	0	0,1463	3,6
33034A14600618	0,0583	0	0,0052	0	0,0531	6,24
33034A14600619	0,1372	0	0	0,0376	0,0996	18,8
33034A14600621	0,5842	0,0316	0	0	0,5526	28,44
33034A14600622	0,4831	0,0343	0,0145	0	0,4343	48,27
33034A14600623	0,8268	0,122	0	0	0,7048	109,8
33034A14600626	0,2307	0,1328	0	0	0,0979	119,52
33034A14600627	0,8593	0,1749	0	0	0,6844	157,41
33034A14600628	0,4021	0,0541	0	0	0,348	48,69
33034A14600629	0,3175	0,2078	0,0828	0	0,0269	286,38
33034A14600630	0,0912	0,078	0,0132	0	0	86,04
33034A14600631	0,2951	0,1182	0,1015	0	0,0754	228,18
33034A14600632	0,2309	0,162	0,0033	0	0,0656	149,76
33034A14600633	0,2066	0,0894	0,0077	0	0,1095	89,7
33034A14600634	0,441	0,135	0	0	0,306	121,5
33034A14600635	0,2949	0,2024	0	0	0,0925	182,16
33034A14600636	4,0884	2,8913	0,3618	0,1034	0,7319	3088,03
33034A14600637	0,3456	0,2507	0,0949	0	0	339,51
33034A14600638	0,0748	0	0,0748	0	0	89,76
33034A14600639	0,3383	0	0,3047	0	0,0336	365,64
33034A14600640	0,3516	0,1272	0,2244	0	0	383,76
33034A14600641	0,0854	0,048	0	0,0177	0,0197	52,05
33034A14600642	0,3046	0,0483	0,0597	0,0501	0,1465	140,16
33034A14600643	0,4932	0,0385	0,0149	0,0335	0,4063	69,28



Estado del documento

Original

Página 285 de 410

Dirección electrónica de validación CSV

<https://consultaCVS.asturias.es>

Código Seguro de Verificación (CSV)

15250363771023056621



Gobierno del Principado de Asturias
CONSEJERÍA DE MEDIO RURAL Y POLÍTICA AGRARIA

Referencia Catastral	Sup. Afectada por el fuego (ha)					Ayuda (€)
	Total	G1	G2	G3	G4	
33034A14600644	0,5127	0,0223	0,0029	0,0591	0,4284	53,1
33034A14600645	0,1186	0,0295	0	0,0232	0,0659	38,15
33034A14600646	0,1046	0,0155	0,0172	0	0,0719	34,59
33034A14600647	0,0992	0,0282	0,0082	0	0,0628	35,22
33034A14600648	0,2209	0,0826	0,0553	0,019	0,064	150,2
33034A14600649	0,6236	0,0709	0,3956	0,0608	0,0963	568,93
33034A14600650	0,0446	0	0,02	0,0147	0,0099	31,35
33034A14600651	0,2422	0	0,035	0	0,2072	42
33034A14600652	0,2949	0,046	0,0057	0	0,2432	48,24
33034A14600653	0,1104	0,0105	0,0421	0	0,0578	59,97
33034A14600655	0,1982	0,17	0,0169	0	0,0113	173,28
33034A14600656	0,1509	0,0642	0	0	0,0867	57,78
33034A14600659	0,1019	0,0524	0	0	0,0495	47,16
33034A14600660	0,2031	0,0639	0,0126	0	0,1266	72,63
33034A14600661	0,7364	0	0,198	0,0256	0,5128	250,4
33034A14600662	0,4384	0,0031	0,1228	0	0,3125	150,15
33034A14600663	0,2398	0,0526	0	0,0084	0,1788	51,54
33034A14600664	0,2994	0,0293	0	0	0,2701	26,37
33034A14600665	0,367	0	0,1111	0,0526	0,2033	159,62
33034A14600666	0,2278	0,0407	0,0227	0,0075	0,1569	67,62
33034A14600667	0,2571	0,185	0	0	0,0721	166,5
33034A14600668	0,0738	0,0587	0,0151	0	0	70,95
33034A14600669	0,1538	0,1338	0,02	0	0	144,42
33034A14600670	0,1745	0,0299	0,1446	0	0	200,43
33034A14600671	11,7623	6,4052	2,9278	0,2161	2,2132	9386,09
33034A14600672	0,1039	0	0	0	0,1039	0
33034A14600674	0,2063	0	0,0045	0,0206	0,1812	15,7
33034A14600675	0,6025	0,2021	0,0742	0,0633	0,2629	302,58
33034A14600676	0,3648	0,0752	0,0157	0	0,2739	86,52
33034A14600677	0,6865	0,29	0,1507	0,0419	0,2039	462,79
33034A14600678	0,2512	0	0	0,2413	0,0099	120,65
33034A14600679	0,3258	0,0192	0	0,2116	0,095	123,08
33034A14600680	0,1813	0,0609	0	0,0179	0,1025	63,76
33034A14600681	0,057	0,0298	0	0,0101	0,0171	31,87
33034A14600682	0,9141	0,5926	0,0364	0,0394	0,2457	596,72
33034A14600683	0,8011	0,0288	0,0901	0,0284	0,6538	148,24
33034A14600684	0,1507	0,0034	0,0142	0,0935	0,0396	66,85
33034A14600685	1,7745	0,6375	0,027	0,1675	0,9425	689,9
33034A14600686	13,9478	0,9446	1,0757	9,537	2,3905	6909,48
33034A14600687	1,6202	1,2987	0,2292	0,0184	0,0739	1453,07



Estado del documento

Original

Página 286 de 410

Dirección electrónica de validación CSV

<https://consultaCVS.asturias.es>

Código Seguro de Verificación (CSV)

15250363771023056621



Gobierno del Principado de Asturias
CONSEJERÍA DE MEDIO RURAL Y POLÍTICA AGRARIA

Referencia Catastral	Sup. Afectada por el fuego (ha)					Ayuda (€)
	Total	G1	G2	G3	G4	
33034A14600690	0,1901	0	0,0327	0,0145	0,1429	46,49
33034A14600691	0,1114	0,027	0,0165	0	0,0679	44,1
33034A14600692	0,0863	0	0,0028	0,0171	0,0664	11,91
33034A14600693	0,7805	0,3389	0,2671	0	0,1745	625,53
33034A14600694	0,0522	0	0,0135	0	0,0387	16,2
33034A14600695	0,5565	0,1068	0,1154	0	0,3343	234,6
33034A14600696	0,2467	0,234	0,0127	0	0	225,84
33034A14600697	1,2533	0,2163	0,2232	0,4426	0,3712	683,81
33034A14600698	0,6711	0,4655	0,0027	0,0515	0,1514	447,94
33034A14600699	1,6826	1,1437	0,4175	0,0229	0,0985	1541,78
33034A14600700	1,6391	0,9248	0,7143	0	0	1689,48
33034A14600701	18,0905	13,5458	4,4149	0	0,1298	17489,1
33034A14600702	0,3598	0,0654	0,0137	0	0,2807	75,3
33034A14600703	0,9498	0,0248	0,2336	0,0574	0,634	331,34
33034A14600704	0,6181	0,046	0,078	0,0127	0,4814	141,35
33034A14600705	0,3277	0,0212	0,0893	0	0,2172	126,24
33034A14600706	0,7206	0,2124	0,2753	0,0137	0,2192	528,37
33034A14600707	0,2744	0,1315	0,0094	0	0,1335	129,63
33034A14600708	0,9509	0,2895	0,0181	0,1181	0,5252	341,32
33034A14600709	0,2355	0,0376	0	0	0,1979	33,84
33034A14600710	0,0535	0,0027	0	0	0,0508	2,43
33034A14600711	0,0717	0,0331	0	0	0,0386	29,79
33034A14600712	0,1421	0,0122	0	0	0,1299	10,98
33034A14600713	0,1321	0,0048	0	0	0,1273	4,32
33034A14600714	0,6295	0,0891	0	0	0,5404	80,19
33034A14600715	0,1739	0,0306	0,053	0	0,0903	91,14
33034A14600716	0,0296	0,0183	0	0	0,0113	16,47
33034A14600717	0,1291	0	0,0239	0	0,1052	28,68
33034A14600718	0,1361	0,027	0,0089	0	0,1002	34,98
33034A14600737	0,5914	0,1211	0,0194	0	0,4509	132,27
33034A14600749	0,1726	0,0156	0,0312	0,008	0,1178	55,48
33034A14600750	0,1215	0,0339	0	0	0,0876	30,51
33034A14600751	0,2141	0	0	0,0574	0,1567	28,7
33034A14600809	0,2327	0,0124	0	0,187	0,0333	104,66
33034A14600945	0,7573	0,3963	0,1781	0,0709	0,112	605,84
33034A14600953	1,1019	0,5192	0,0453	0,0716	0,4658	557,44
33034A14600969	0,2393	0,1384	0,1009	0	0	245,64
33034A14600977	0,5208	0,2293	0,2915	0	0	556,17
33034A14601001	3,833	2,8677	0,456	0	0,5093	3128,13
33034A14601025	0,3937	0,0137	0,0764	0,2061	0,0975	207,06



Estado del documento

Original

Página 287 de 410

Dirección electrónica de validación CSV

<https://consultaCVS.asturias.es>

Código Seguro de Verificación (CSV)

15250363771023056621



Gobierno del Principado de Asturias
CONSEJERÍA DE MEDIO RURAL Y POLÍTICA AGRARIA

Referencia Catastral	Sup. Afectada por el fuego (ha)					Ayuda (€)
	Total	G1	G2	G3	G4	
33034A14601033	0,0806	0,0579	0	0	0,0227	52,11
33034A14601041	3,261	1,5834	1,0215	0	0,6561	2650,86
33034A14601097	2,7259	1,2519	0,2981	0	1,1759	1484,43
33034A14601106	1,6872	1,562	0	0	0,1252	1405,8
33034A14601128	3,1855	3,1855	0	0	0	2866,95
33034A14601139	1,1403	1,1403	0	0	0	1026,27
33034A14601150	4,3096	3,9972	0	0	0,3124	3597,48
33034A14601161	6,1978	5,3233	0,1941	0	0,6804	5023,89
33034A14601172	6,0089	5,5461	0,2186	0	0,2442	5253,81
33034A14601194	13,8596	13,2197	0,3758	0	0,2641	12348,69
33034A14601205	4,2412	2,7119	1,3057	0,0615	0,1621	4038,3
33034A14601216	0,562	0,1355	0,2731	0,0575	0,0959	478,42
33034A14601218	6,4661	5,6298	0,6388	0	0,1975	5833,38
33034A14601219	10,2699	6,215	1,8709	0,1436	2,0404	7910,38
33034A14601220	3,5794	0,7687	1,0695	0	1,7412	1975,23
33034A14601223	6,3952	0,4652	0,29	4,7569	0,8831	3145,13
33034A14601226	0,089	0	0	0,0843	0,0047	42,15
33034A14601227	0,1466	0	0	0,0567	0,0899	28,35
33034A14601228	14,4447	8,1537	5,984	0,2393	0,0677	14638,78
33034A14601240	0,0881	0	0	0,0132	0,0749	6,6
33034A14601245	0,0474	0,0111	0	0	0,0363	9,99
33034A14601246	0,1016	0,0194	0	0	0,0822	17,46
33034A14601247	0,0583	0,0045	0	0	0,0538	4,05
33034A14601248	0,0021	0	0	0	0,0021	0
33034A14601249	0,1039	0,1039	0	0	0	93,51
33034A14601250	0,1166	0,0548	0	0	0,0618	49,32
33034A14601251	0,199	0,0975	0	0	0,1015	87,75
33034A14601252	0,4292	0,1969	0,1493	0	0,083	356,37
33034A14601254	0,0856	0,0257	0,0229	0	0,037	50,61
33034A14601255	0,231	0,0893	0,0293	0,0182	0,0942	124,63
33034A14601256	0,0469	0,0469	0	0	0	42,21
33034A14601257	0,3755	0,259	0,0249	0	0,0916	262,98
33034A14601258	0,2777	0,2222	0,0481	0	0,0074	257,7
33034A14601259	0,5633	0,5354	0,0279	0	0	515,34
33034A14601260	0,1785	0,1213	0,0572	0	0	177,81
33034A14601261	0,8414	0,6129	0,0478	0,1544	0,0263	686,17
33034A14601262	0,1551	0,065	0	0	0,0901	58,5
33034A14601263	0,1263	0,0705	0	0	0,0558	63,45
33034A14601264	0,2634	0,1707	0	0	0,0927	153,63
33034A14601265	0,0628	0,0266	0	0	0,0362	23,94



Estado del documento

Original

Página 288 de 410

Dirección electrónica de validación CSV

<https://consultaCVS.asturias.es>

Código Seguro de Verificación (CSV)

15250363771023056621



Gobierno del Principado de Asturias
CONSEJERÍA DE MEDIO RURAL Y POLÍTICA AGRARIA

Referencia Catastral	Sup. Afectada por el fuego (ha)					Ayuda (€)
	Total	G1	G2	G3	G4	
33034A14601266	0,2298	0,0545	0	0,0907	0,0846	94,4
33034A14601267	0,1895	0,1492	0,0092	0	0,0311	145,32
33034A14601268	0,0005	0	0,0005	0	0	0,6
33034A14601271	0,0003	0,0003	0	0	0	0,27
33034A14601273	0,0394	0,0394	0	0	0	35,46
33034A14601274	0,2102	0,0116	0	0	0,1986	10,44
33034A14601275	0,1426	0,1101	0,0209	0	0,0116	124,17
33034A14601276	0,0101	0	0	0	0,0101	0
33034A14601291	0,3838	0,1176	0	0	0,2662	105,84
33034A14601292	0,233	0,039	0	0	0,194	35,1
33034A14601293	0,2996	0,1233	0	0,0211	0,1552	121,52
33034A14601294	0,2264	0,0258	0	0,0112	0,1894	28,82
33034A14601295	0,0333	0,0243	0	0	0,009	21,87
33034A14601297	0,0145	0,0107	0	0	0,0038	9,63
33034A14601300	0,0377	0	0	0	0,0377	0
33034A14601303	0,0091	0	0,0091	0	0	10,92
33034A14601304	0,0464	0	0,0464	0	0	55,68
33034A14601305	0,108	0,0047	0	0	0,1033	4,23
33034A14601306	0,011	0	0,011	0	0	13,2
33034A14601312	0,6926	0,1276	0	0,4155	0,1495	322,59
33034A14601313	0,1247	0,0852	0,0199	0	0,0196	100,56
33034A14601314	2,1916	1,9544	0,1092	0,0536	0,0744	1916,8
33034A14601329	0,103	0,0712	0	0	0,0318	64,08
33034A14601330	0,4227	0,2387	0,0132	0	0,1708	230,67
33034A14601331	0,2203	0,1364	0,0039	0	0,08	127,44
33034A14601332	0,1079	0,0822	0,0219	0	0,0038	100,26
33034A14601333	0,0837	0	0,0635	0,0202	0	86,3
33034A14601334	0,1419	0,094	0,0479	0	0	142,08
33034A14601335	0,1287	0,0032	0,1052	0	0,0203	129,12
33034A14601337	0,854	0,0346	0,0044	0,5495	0,2655	311,17
33034A14601338	0,1008	0,0135	0,0068	0	0,0805	20,31
33034A14601339	0,0867	0,0077	0,0482	0	0,0308	64,77
33034A14601340	0,1569	0,0876	0	0	0,0693	78,84
33034A14601341	0,1319	0,0279	0,0148	0	0,0892	42,87
33034A14601342	0,235	0,0636	0	0	0,1714	57,24
33034A14601346	0,0797	0,0093	0	0	0,0704	8,37
33034A14601347	0,6816	0,0364	0,2951	0	0,3501	386,88
33034A14601381	6,4145	0,2628	0,3161	0,0699	5,7657	650,79
33034A14601385	6,7985	5,1812	1,5224	0	0,0949	6489,96
33034A14601386	6,8096	6,0179	0,5343	0	0,2574	6057,27



Estado del documento

Original

Página 289 de 410

Dirección electrónica de validación CSV

<https://consultaCVS.asturias.es>

Código Seguro de Verificación (CSV)

15250363771023056621



Gobierno del Principado de Asturias
CONSEJERÍA DE MEDIO RURAL Y POLÍTICA AGRARIA

Referencia Catastral	Sup. Afectada por el fuego (ha)					Ayuda (€)
	Total	G1	G2	G3	G4	
33034A14601391	0,5694	0,2922	0	0,0753	0,2019	300,63
33034A14601394	0,6181	0,4018	0	0	0,2163	361,62
33034A14601395	2,9316	2,1086	0,0176	0	0,8054	1918,86
33034A14601396	41,6259	29,9582	9,7889	0	1,8788	38709,06
33034A14610105	0,0376	0	0	0,0376	0	18,8
33034A14610119	0,0273	0	0	0	0,0273	0
33034A14610143	0,4061	0	0	0,3067	0,0994	153,35
33034A14610144	0,1014	0	0,0061	0,0545	0,0408	34,57
33034A14610151	0,2643	0,0183	0,057	0,069	0,12	119,37
33034A14610156	0,1473	0	0	0,0836	0,0637	41,8
33034A14610157	0,3344	0,0509	0,1057	0,1716	0,0062	258,45
33034A14610161	0,2099	0,0314	0,0922	0,0325	0,0538	155,15
33034A14610176	0,0183	0	0,0183	0	0	21,96
33034A14610190	0,0163	0	0	0	0,0163	0
33034A14610204	0,1871	0	0,0181	0,169	0	106,22
33034A14610208	0,1372	0	0,0613	0,0759	0	111,51
33034A14610211	0,1299	0,01	0,0221	0	0,0978	35,52
33034A14610244	0,1015	0,0069	0,0946	0	0	119,73
33034A14610249	0,0419	0	0	0,0419	0	20,95
33034A14610252	0,0069	0	0,0069	0	0	8,28
33034A14610381	0,0715	0	0,0582	0,0133	0	76,49
33034A14610382	0,048	0	0	0	0,048	0
33034A14610394	0,1535	0,0361	0	0	0,1174	32,49
33034A14610396	0,0217	0	0	0	0,0217	0
33034A14610397	0,027	0	0,0203	0	0,0067	24,36
33034A14610419	0,0247	0	0	0	0,0247	0
33034A14610420	1,4642	0,0999	0,1491	0,1748	1,0404	356,23
33034A14610434	0,0941	0,0069	0	0,0346	0,0526	23,51
33034A14610435	0,1503	0	0	0,0482	0,1021	24,1
33034A14610442	0,3885	0	0	0,2858	0,1027	142,9
33034A14610451	0,2023	0	0	0,1641	0,0382	82,05
33034A14610458	12,8777	7,6182	2,1809	0,0966	2,982	9521,76
33034A14610459	0,7564	0,4016	0,0414	0,251	0,0624	536,62
33034A14610461	0,4381	0,1804	0,0836	0,0448	0,1293	285,08
33034A14610463	0,3378	0	0	0	0,3378	0
33034A14610476	1,8289	1,0057	0,2232	0,3452	0,2548	1345,57
33034A14610518	0,0608	0,0159	0,0449	0	0	68,19
33034A14610527	0,0707	0,0627	0,008	0	0	66,03
33034A14610549	0,1447	0,0306	0,1141	0	0	164,46
33034A14610616	0,0763	0,0036	0	0	0,0727	3,24



Estado del documento

Original

Página 290 de 410

Dirección electrónica de validación CSV

<https://consultaCVS.asturias.es>

Código Seguro de Verificación (CSV)

15250363771023056621



Gobierno del Principado de Asturias
CONSEJERÍA DE MEDIO RURAL Y POLÍTICA AGRARIA

Referencia Catastral	Sup. Afectada por el fuego (ha)					Ayuda (€)
	Total	G1	G2	G3	G4	
33034A14610619	0,2607	0,0868	0,0218	0,0275	0,1246	118,03
33034A14610623	0,3328	0,2369	0,0415	0	0,0544	263,01
33034A14610649	1,0293	0,4164	0,0605	0,0649	0,4875	479,81
33034A14610656	0,0714	0,0437	0,0111	0	0,0166	52,65
33034A14610659	0,073	0	0,0134	0	0,0596	16,08
33034A14610673	0,5145	0,3468	0	0	0,1677	312,12
33034A14610689	11,1498	9,5555	1,1674	0,1498	0,2771	10075,73
33034A14610698	3,9278	2,7046	0,1611	0,0077	1,0544	2631,31
33034A14610701	1,575	1,5145	0,0524	0	0,0081	1425,93
33034A14610702	0,3637	0,2789	0,0367	0	0,0481	295,05
33034A14610707	0,2843	0,1575	0,039	0	0,0878	188,55
33034A14610720	0,0099	0	0	0	0,0099	0
33034A14610737	0,4363	0,235	0,0374	0,0456	0,1183	279,18
33034A14610749	0,0475	0	0	0	0,0475	0
33034A14610753	0,0265	0,0265	0	0	0	23,85
33034A14610826	1,3473	0,7341	0,3651	0	0,2481	1098,81
33034A14610945	1,0925	0,3762	0,6604	0	0,0559	1131,06
33034A14610953	0,0628	0	0	0,0628	0	31,4
33034A14611105	0,0201	0	0	0,0108	0,0093	5,4
33034A14611119	0,0244	0	0	0	0,0244	0
33034A14611161	0,4451	0,261	0,0127	0,0527	0,1187	276,49
33034A14611176	0,0078	0	0,0044	0	0,0034	5,28
33034A14611190	0,0073	0,0026	0	0	0,0047	2,34
33034A14611211	0,0448	0,0113	0,0226	0	0,0109	37,29
33034A14611381	0,0013	0	0	0	0,0013	0
33034A14611382	0,0231	0	0	0	0,0231	0
33034A14611419	0,0431	0	0	0	0,0431	0
33034A14611420	0,167	0	0,1381	0	0,0289	165,72
33034A14611435	0,0532	0,0343	0	0,0189	0	40,32
33034A14611458	10,1018	5,8097	0,5615	0,9393	2,7913	6372,18
33034A14611459	0,0577	0,0321	0	0,0256	0	41,69
33034A14611476	0,2245	0,1175	0	0,0361	0,0709	123,8
33034A14611520	0,1568	0,0417	0	0,0519	0,0632	63,48
33034A14611649	0,0751	0	0,0478	0	0,0273	57,36
33034A14611673	0,0957	0,0648	0,0309	0	0	95,4
33034A14611689	0,6639	0,2869	0,3531	0,0239	0	693,88
33034A14611698	1,6851	1,1553	0	0,0449	0,4849	1062,22
33034A14611720	0,0131	0	0	0	0,0131	0
33034A14612161	17,9805	6,9201	6,9487	1,5193	2,5924	15326,18
33034A14612459	1,0145	0,1409	0,3172	0,0672	0,4892	541,05



Estado del documento

Original

Página 291 de 410

Dirección electrónica de validación CSV

<https://consultaCVS.asturias.es>

Código Seguro de Verificación (CSV)

15250363771023056621



Gobierno del Principado de Asturias
CONSEJERÍA DE MEDIO RURAL Y POLÍTICA AGRARIA

Referencia Catastral	Sup. Afectada por el fuego (ha)					Ayuda (€)
	Total	G1	G2	G3	G4	
33034A14612476	0,1837	0,0516	0	0,0456	0,0865	69,24
33034A14612698	1,2602	0,6242	0,4394	0	0,1966	1089,06
33034A14613161	0,7338	0,1876	0,1218	0,0771	0,3473	353,55
33034A14613698	16,0539	10,7266	2,2926	0,551	2,4837	12680,56
33034A14614161	3,93	1,5959	0,6663	0,8127	0,8551	2642,22
33034A14614698	3,1153	2,2403	0,5502	0	0,3248	2676,51
33034A14615698	0,5807	0,4163	0,1607	0	0,0037	567,51
33034A14616698	5,0569	3,6505	0,7555	0,1942	0,4567	4289,15
33034A14617698	1,3951	0,6192	0,6661	0,041	0,0688	1377,1
33034A14620527	0,0341	0,0341	0	0	0	30,69
33034A14620549	0,8004	0,5698	0,158	0,0063	0,0663	705,57
33034A14620953	0,1097	0	0	0,0783	0,0314	39,15
33034A14641224	0,2772	0,0264	0	0,1719	0,0789	109,71
33034A14651224	0,5991	0,1245	0,4546	0,02	0	667,57
33034A14661224	5,7064	1,2642	0,9081	1,4821	2,052	2968,55
33034A14671222	6,0511	4,6534	0,2158	0	1,1819	4447,02
33034A14671224	0,0142	0	0	0	0,0142	0
33034A14671349	5,4867	3,0372	1,0147	0	1,4348	3951,12
33034A14681033	0,074	0,004	0,0047	0	0,0653	9,24
33034A14681222	39,4614	31,6806	0,5468	0	7,234	29168,7
33034A14681224	17,05	5,8395	1,4835	5,0732	4,6538	9572,35
33034A14681247	0,0894	0,0266	0	0	0,0628	23,94
33034A14681253	0,3035	0,1328	0,0564	0	0,1143	187,2
33034A14681257	0,008	0,008	0	0	0	7,2
33034A14681300	0,0126	0,0126	0	0	0	11,34
33034A14681314	0,1316	0,0599	0	0,0214	0,0503	64,61
33034A14681349	42,5483	37,0569	0,2545	0	5,2369	33656,61
33034A14700552	2,5605	1,2138	0,4357	0,8569	0,0541	2043,71
33034A14700675	2,7626	0,4759	1,2133	1,0734	0	2420,97
33034A14700676	0,7062	0,3369	0,3228	0,029	0,0175	705,07
33034A16600007	0,0122	0	0,0027	0,0095	0	7,99
33034A16600008	0,1402	0,0209	0,0075	0,0192	0,0926	37,41
33034A16600009	0,1247	0	0,1004	0,0243	0	132,63
33034A16600010	0,2943	0	0,065	0,1819	0,0474	168,95
33034A16600019	0,0828	0	0,0728	0,01	0	92,36
33034A16600045	0,0161	0	0	0	0,0161	0
33034A16600050	0,0173	0	0	0,0173	0	8,65
33034A16600051	0,028	0	0	0,0236	0,0044	11,8
33034A16600091	0,0153	0	0	0	0,0153	0
33034A16600092	0,0338	0	0	0	0,0338	0



Estado del documento

Original

Página 292 de 410

Dirección electrónica de validación CSV

<https://consultaCVS.asturias.es>

Código Seguro de Verificación (CSV)

15250363771023056621



Gobierno del Principado de Asturias
CONSEJERÍA DE MEDIO RURAL Y POLÍTICA AGRARIA

Referencia Catastral	Sup. Afectada por el fuego (ha)					Ayuda (€)
	Total	G1	G2	G3	G4	
33034A16600093	0,03	0	0	0	0,03	0
33034A16600094	0,0166	0	0	0,0073	0,0093	3,65
33034A16600095	0,0394	0	0	0,036	0,0034	18
33034A16600099	0,0618	0,0044	0	0,0123	0,0451	10,11
33034A16600100	0,1624	0,0999	0,003	0,0027	0,0568	94,86
33034A16600102	0,6589	0,1128	0,0289	0,0876	0,4296	180
33034A16600103	0,2062	0	0,0061	0,0341	0,166	24,37
33034A16600104	0,384	0,051	0,016	0	0,317	65,1
33034A16600105	0,0247	0	0	0	0,0247	0
33034A16600106	0,0502	0	0	0	0,0502	0
33034A16600107	7,6516	3,5205	2,0738	0,5116	1,5457	5912,81
33034A16600109	5,3341	3,3254	1,2413	0,0058	0,7616	4485,32
33034A16600110	0,2687	0	0,1959	0,018	0,0548	244,08
33034A16600111	0,1024	0	0	0	0,1024	0
33034A16600112	0,4214	0	0,1518	0,0631	0,2065	213,71
33034A16600120	0,0465	0	0	0	0,0465	0
33034A16600121	0,0268	0	0	0	0,0268	0
33034A16600146	0,0166	0	0,0066	0	0,01	7,92
33034A16600151	0,0352	0	0,0028	0,0324	0	19,56
33034A16600152	0,6838	0,0674	0,147	0,2084	0,261	341,26
33034A16600153	0,1907	0	0,0287	0,0714	0,0906	70,14
33034A16600154	0,2737	0	0	0	0,2737	0
33034A16600166	0,0551	0	0	0	0,0551	0
33034A16600167	0,3115	0	0	0	0,3115	0
33034A16600169	0,0115	0	0	0	0,0115	0
33034A16600170	0,0048	0	0	0	0,0048	0
33034A16600180	0,0063	0	0	0	0,0063	0
33034A16600181	0,1053	0,0332	0	0	0,0721	29,88
33034A16600183	0,0214	0	0	0	0,0214	0
33034A16600185	0,0584	0,0157	0	0	0,0427	14,13
33034A16600186	0,1542	0,019	0,0486	0,0138	0,0728	82,32
33034A16600187	0,2096	0,0377	0,0603	0,108	0,0036	160,29
33034A16600191	0,0311	0	0	0	0,0311	0
33034A16600192	0,035	0,0205	0	0	0,0145	18,45
33034A16600195	0,0844	0	0	0,0035	0,0809	1,75
33034A16600198	0,0138	0	0	0	0,0138	0
33034A16600199	1,1014	0,1367	0,9464	0	0,0183	1258,71
33034A16600200	0,1097	0,0375	0,0116	0	0,0606	47,67
33034A16600201	0,9131	0	0	0,8847	0,0284	442,35
33034A16600202	0,2618	0	0,0153	0,0302	0,2163	33,46



Estado del documento

Original

Página 293 de 410

Dirección electrónica de validación CSV

<https://consultaCVS.asturias.es>

Código Seguro de Verificación (CSV)

15250363771023056621



Gobierno del Principado de Asturias
CONSEJERÍA DE MEDIO RURAL Y POLÍTICA AGRARIA

Referencia Catastral	Sup. Afectada por el fuego (ha)					Ayuda (€)
	Total	G1	G2	G3	G4	
33034A16600203	0,0859	0	0,0098	0,0048	0,0713	14,16
33034A16600204	1,0431	0,0199	0,8934	0,0175	0,1123	1098,74
33034A16600205	0,1283	0	0,0701	0,0285	0,0297	98,37
33034A16600206	1,9681	0,3163	0,2783	0,0955	1,278	666,38
33034A16600208	0,4056	0	0	0	0,4056	0
33034A16600209	1,1991	0,3276	0,2251	0,15	0,4964	639,96
33034A16600210	2,5598	0,2637	0,2719	1,451	0,5732	1289,11
33034A16600211	12,6411	0,5066	3,465	6,5416	2,1279	7884,74
33034A16600212	7,1659	1,0272	1,0572	4,2077	0,8738	4296,97
33034A16600213	1,8161	0,3901	0,8107	0,328	0,2873	1487,93
33034A16600223	0,0636	0	0	0	0,0636	0
33034A16600224	0,0253	0,0041	0	0	0,0212	3,69
33034A16610011	0,0069	0	0,0069	0	0	8,28
33034A16610105	0,104	0	0	0,0578	0,0462	28,9
33034A16610106	0,0443	0	0	0,0252	0,0191	12,6
33034A16610109	0,6821	0,5095	0,0972	0	0,0754	575,19
33034A16610111	0,0032	0	0	0,0032	0	1,6
33034A16610112	0,0067	0	0	0,0067	0	3,35
33034A16610152	0,0356	0	0,0044	0	0,0312	5,28
33034A16611011	0,0124	0	0,0031	0,0093	0	8,37
33034A16700057	0,5571	0	0	0,5066	0,0505	253,3
33034A16700058	0,058	0	0	0,058	0	29
33034A16700060	0,2451	0	0,0131	0,1733	0,0587	102,37
33034A16700061	0,429	0,1148	0,0137	0,1424	0,1581	190,96
33034A16700062	0,09	0	0	0,09	0	45
33034A16700063	0,0064	0	0	0,0064	0	3,2
33034A16700064	0,1802	0	0	0,164	0,0162	82
33034A16700065	0,0211	0	0	0,0039	0,0172	1,95
33034A16700066	0,1004	0	0	0,076	0,0244	38
33034A16700067	0,5411	0	0,0742	0,4294	0,0375	303,74
33034A16700101	0,0547	0	0	0,0547	0	27,35
33034A16700102	0,0767	0	0	0,052	0,0247	26
33034A16700103	0,0289	0	0	0	0,0289	0
33034A16700120	0,0014	0	0	0	0,0014	0
33034A16700122	0,1941	0	0,0881	0	0,106	105,72
33034A16700123	0,0876	0	0	0,0781	0,0095	39,05
33034A16700124	0,0784	0	0	0,0056	0,0728	2,8
33034A16700134	0,2735	0	0	0,2551	0,0184	127,55
33034A16700135	0,1597	0,0099	0	0,0869	0,0629	52,36
33034A16700136	0,1061	0	0	0,0816	0,0245	40,8



Estado del documento

Original

Página 294 de 410

Dirección electrónica de validación CSV

<https://consultaCVS.asturias.es>

Código Seguro de Verificación (CSV)

15250363771023056621



Gobierno del Principado de Asturias
CONSEJERÍA DE MEDIO RURAL Y POLÍTICA AGRARIA

Referencia Catastral	Sup. Afectada por el fuego (ha)					Ayuda (€)
	Total	G1	G2	G3	G4	
33034A16700139	0,0002	0	0	0	0,0002	0
33034A16700140	0,0759	0	0	0,0583	0,0176	29,15
33034A16700194	0,0558	0,0288	0	0	0,027	25,92
33034A16700195	0,1538	0	0	0	0,1538	0
33034A16700196	0,1287	0,063	0	0,032	0,0337	72,7
33034A16700198	1,2059	0	0	0,7091	0,4968	354,55
33034A16700199	0,3642	0	0	0	0,3642	0
33034A16700200	0,486	0	0	0,486	0	243
33034A16700276	0,519	0,1145	0	0	0,4045	103,05
33034A16700277	0,4347	0,0167	0,0065	0,0257	0,3858	35,68
33034A16700278	0,2896	0,0251	0,0429	0,0866	0,135	117,37
33034A16700279	0,6414	0,2722	0	0,0131	0,3561	251,53
33034A16700280	0,6643	0	0	0	0,6643	0
33034A16700281	2,2042	0,1003	0,1153	1,321	0,6676	889,13
33034A16700283	0,9855	0	0,5319	0,4506	0,003	863,58
33034A16700284	0,4073	0,0161	0,0232	0,2136	0,1544	149,13
33034A16700285	0,6077	0,0308	0,0151	0,1401	0,4217	115,89
33034A16700286	0,8561	0,7527	0	0,098	0,0054	726,43
33034A16700288	0,2391	0,0616	0	0,0909	0,0866	100,89
33034A16700289	0,5013	0	0	0,4601	0,0412	230,05
33034A16700290	1,6908	0,0624	0,2538	1,2639	0,1107	992,67
33034A16700291	0,2514	0,0467	0,1735	0,0312	0	265,83
33034A16700292	0,233	0,0292	0,0525	0,0051	0,1462	91,83
33034A16700293	0,7747	0,3158	0,0245	0,048	0,3864	337,62
33034A16700294	1,3563	1,324	0,0294	0,0029	0	1228,33
33034A16700295	0,2871	0	0,2025	0,0846	0	285,3
33034A16700296	0,2921	0,0136	0	0,2785	0	151,49
33034A16700297	0,0344	0,0344	0	0	0	30,96
33034A16700298	0,6275	0,0284	0	0,4039	0,1952	227,51
33034A16700299	0,5448	0,0495	0	0,0279	0,4674	58,5
33034A16700300	0,2272	0,0909	0	0	0,1363	81,81
33034A16700301	0,2909	0,1029	0	0	0,188	92,61
33034A16700302	0,5867	0,1431	0,0323	0,0362	0,3751	185,65
33034A16700303	0,4719	0,1971	0,0242	0,0653	0,1853	239,08
33034A16700304	0,4436	0,1712	0	0,1085	0,1639	208,33
33034A16700305	0,3635	0,0932	0	0,1426	0,1277	155,18
33034A16700306	0,3614	0,0287	0	0,1323	0,2004	91,98
33034A16700307	0,3471	0,0231	0,02	0,1897	0,1143	139,64
33034A16700308	0,3737	0,0276	0,0107	0,1337	0,2017	104,53
33034A16700309	0,5736	0,0216	0,4774	0,0646	0,01	624,62



Estado del documento

Original

Página 295 de 410

Dirección electrónica de validación CSV

<https://consultaCVS.asturias.es>

Código Seguro de Verificación (CSV)

15250363771023056621



Gobierno del Principado de Asturias
CONSEJERÍA DE MEDIO RURAL Y POLÍTICA AGRARIA

Referencia Catastral	Sup. Afectada por el fuego (ha)					Ayuda (€)
	Total	G1	G2	G3	G4	
33034A16700310	0,4032	0,0033	0,3033	0,0966	0	415,23
33034A16700311	0,307	0,0058	0,1027	0,1658	0,0327	211,36
33034A16700312	0,2508	0	0,0448	0,1904	0,0156	148,96
33034A16700313	0,1493	0	0,063	0,077	0,0093	114,1
33034A16700314	0,5281	0,4968	0	0,0313	0	462,77
33034A16700315	2,351	0,0505	0	2,1433	0,1572	1117,1
33034A16700316	0,114	0	0	0,0532	0,0608	26,6
33034A16700317	0,0984	0	0	0,0616	0,0368	30,8
33034A16700318	0,0827	0	0	0,0786	0,0041	39,3
33034A16700319	0,0388	0	0	0,0388	0	19,4
33034A16700320	0,0562	0	0	0,0562	0	28,1
33034A16700321	0,0543	0	0	0,0491	0,0052	24,55
33034A16700322	0,0753	0	0	0,0512	0,0241	25,6
33034A16700323	0,1025	0	0	0,0188	0,0837	9,4
33034A16700324	0,1056	0	0	0,0645	0,0411	32,25
33034A16700325	0,0711	0	0	0,0711	0	35,55
33034A16700326	0,0661	0	0	0,0661	0	33,05
33034A16700327	0,0698	0	0	0,0698	0	34,9
33034A16700328	0,0856	0	0	0,0856	0	42,8
33034A16700329	0,1127	0	0	0,1127	0	56,35
33034A16700330	0,1475	0	0	0,1475	0	73,75
33034A16700331	0,0762	0	0	0,0762	0	38,1
33034A16700332	0,0449	0	0	0,0449	0	22,45
33034A16700333	1,2411	0,0318	0	0,7185	0,4908	387,87
33034A16700334	1,8162	0,3956	0	0,6735	0,7471	692,79
33034A16700335	2,1329	0,4465	0,0175	0,7116	0,9573	778,65
33034A16700336	6,1522	0,1248	0,0623	4,8959	1,0692	2635,03
33034A16700337	0,4361	0	0	0,4122	0,0239	206,1
33034A16700338	0,3298	0	0	0,3298	0	164,9
33034A16700339	1,0238	0	0	0,9488	0,075	474,4
33034A16700340	0,2647	0	0	0,2647	0	132,35
33034A16700341	1,0362	0	0,2882	0,7289	0,0191	710,29
33034A16700342	1,0216	0,0455	0,2287	0,7174	0,03	674,09
33034A16700343	0,5685	0	0	0,5685	0	284,25
33034A16700344	0,6771	0	0,2057	0,4714	0	482,54
33034A16700345	0,6807	0	0	0,5919	0,0888	295,95
33034A16700346	1,1299	0	0,1025	0,6501	0,3773	448,05
33034A16700347	0,8431	0,075	0	0,3442	0,4239	239,6
33034A16700351	0,0581	0,004	0	0,0237	0,0304	15,45
33034A16700352	0,1827	0	0	0,0563	0,1264	28,15



Estado del documento

Original

Página 296 de 410

Dirección electrónica de validación CSV

<https://consultaCVS.asturias.es>

Código Seguro de Verificación (CSV)

15250363771023056621



Gobierno del Principado de Asturias
CONSEJERÍA DE MEDIO RURAL Y POLÍTICA AGRARIA

Referencia Catastral	Sup. Afectada por el fuego (ha)					Ayuda (€)
	Total	G1	G2	G3	G4	
33034A16700353	0,1189	0,0855	0	0,0334	0	93,65
33034A16700354	0,1287	0,0322	0	0,0318	0,0647	44,88
33034A16700355	0,0938	0,0938	0	0	0	84,42
33034A16700356	0,0647	0,0262	0	0	0,0385	23,58
33034A16700358	0,1543	0,1467	0	0	0,0076	132,03
33034A16700359	0,0948	0,0561	0	0,0183	0,0204	59,64
33034A16700360	0,3086	0,0285	0	0,1762	0,1039	113,75
33034A16700361	0,0875	0,0028	0	0,0434	0,0413	24,22
33034A16700362	0,0591	0	0	0	0,0591	0
33034A16700363	0,1191	0	0,0196	0	0,0995	23,52
33034A16700364	0,0347	0	0	0	0,0347	0
33034A16700365	0,3511	0,123	0	0,1527	0,0754	187,05
33034A16700366	0,2235	0,0444	0	0,1407	0,0384	110,31
33034A16700367	0,4322	0,1335	0	0,0069	0,2918	123,6
33034A16700368	0,2	0,0144	0	0,0606	0,125	43,26
33034A16700369	0,0436	0,0162	0	0	0,0274	14,58
33034A16700404	0,0968	0	0	0	0,0968	0
33034A16700405	0,0128	0	0	0	0,0128	0
33034A16700406	0,0507	0,0248	0	0	0,0259	22,32
33034A16700407	0,0605	0,0072	0	0	0,0533	6,48
33034A16700408	0,0643	0	0	0	0,0643	0
33034A16700409	0,4225	0	0	0,1143	0,3082	57,15
33034A16700410	0,1922	0	0	0,1592	0,033	79,6
33034A16700411	0,4166	0	0	0,4051	0,0115	202,55
33034A16700412	0,2205	0	0,0371	0,1792	0,0042	134,12
33034A16700413	0,1906	0	0	0,1698	0,0208	84,9
33034A16700414	0,1376	0	0	0,1335	0,0041	66,75
33034A16700415	0,0432	0	0	0	0,0432	0
33034A16700417	1,8571	0,0184	0,04	1,4968	0,3019	812,96
33034A16700418	1,0681	0,25	0,0981	0,3323	0,3877	508,87
33034A16700419	0,5057	0	0	0,3899	0,1158	194,95
33034A16700420	1,7195	0	0,0428	1,4072	0,2695	754,96
33034A16700421	1,4612	0,0437	0,0175	1,2912	0,1088	705,93
33034A16700422	1,3901	0	0,0206	1,352	0,0175	700,72
33034A16700423	0,2841	0	0	0,2763	0,0078	138,15
33034A16700424	0,2127	0	0,0125	0	0,2002	15
33034A16700425	0,1214	0,0196	0	0	0,1018	17,64
33034A16700426	0,0834	0	0	0,0834	0	41,7
33034A16700427	0,2132	0,0554	0,0308	0,0688	0,0582	121,22
33034A16700428	0,139	0,0179	0,0341	0,0568	0,0302	85,43



Estado del documento

Original

Página 297 de 410

Dirección electrónica de validación CSV

<https://consultaCVS.asturias.es>

Código Seguro de Verificación (CSV)

15250363771023056621



Gobierno del Principado de Asturias
CONSEJERÍA DE MEDIO RURAL Y POLÍTICA AGRARIA

Referencia Catastral	Sup. Afectada por el fuego (ha)					Ayuda (€)
	Total	G1	G2	G3	G4	
33034A16700429	0,0533	0,0044	0,0108	0,0238	0,0143	28,82
33034A16700430	0,0587	0	0	0,0587	0	29,35
33034A16700431	0,019	0	0	0,019	0	9,5
33034A16700432	0,2196	0,0123	0,0036	0,0531	0,1506	41,94
33034A16700433	0,0801	0	0	0,0442	0,0359	22,1
33034A16700435	0,0005	0,0005	0	0	0	0,45
33034A16700436	0,0206	0,0051	0,0097	0	0,0058	16,23
33034A16700437	0,1671	0,0125	0,0103	0	0,1443	23,61
33034A16700438	0,0727	0,0168	0,0082	0	0,0477	24,96
33034A16700439	0,0881	0,0378	0	0	0,0503	34,02
33034A16700440	0,0472	0,0472	0	0	0	42,48
33034A16700441	0,0007	0,0007	0	0	0	0,63
33034A16700446	1,584	0,2128	0,0624	0,5394	0,7694	536,1
33034A16700447	1,2204	0,2773	0,0899	0,5043	0,3489	609,6
33034A16700448	1,0691	0,2541	0,04	0,2899	0,4851	421,64
33034A16700449	1,3644	0,2781	0,0367	0,3765	0,6731	482,58
33034A16700450	0,2142	0,0041	0	0	0,2101	3,69
33034A16700451	0,4325	0,1457	0,0338	0,0045	0,2485	173,94
33034A16700452	0,2547	0	0,0083	0,1158	0,1306	67,86
33034A16700453	0,3734	0,0768	0,1446	0,1065	0,0455	295,89
33034A16700454	0,1972	0,02	0,033	0,009	0,1352	62,1
33034A16700455	0,0979	0	0,0141	0,0706	0,0132	52,22
33034A16700456	0,1903	0,0338	0,0386	0,0542	0,0637	103,84
33034A16700457	0,1801	0	0	0,1473	0,0328	73,65
33034A16700458	0,2183	0	0	0,2183	0	109,15
33034A16700459	0,0376	0	0	0,0376	0	18,8
33034A16700460	0,6799	0	0,1319	0,4789	0,0691	397,73
33034A16700462	0,8678	0,2216	0,0764	0,0965	0,4733	339,37
33034A16700463	3,3982	0,1007	0,3946	1,7308	1,1721	1429,55
33034A16700464	0,8182	0,0651	0,0265	0,4276	0,299	304,19
33034A16700466	0,612	0,1414	0	0	0,4706	127,26
33034A16700467	0,4412	0,1796	0	0	0,2616	161,64
33034A16700469	1,0593	0,3089	0,1366	0,1717	0,4421	527,78
33034A16700470	0,9479	0,4042	0,0503	0,2521	0,2413	550,19
33034A16700471	1,0989	0,5142	0,2558	0,1991	0,1298	869,29
33034A16700472	0,5805	0	0,0549	0,2511	0,2745	191,43
33034A16700473	0,558	0,1209	0,0275	0,2361	0,1735	259,86
33034A16700475	0,2397	0,0201	0	0,0492	0,1704	42,69
33034A16700476	0,6296	0,0856	0	0,0088	0,5352	81,44
33034A16700477	0,2662	0,028	0,0238	0,0025	0,2119	55,01



Estado del documento

Original

Página 298 de 410

Dirección electrónica de validación CSV

<https://consultaCVS.asturias.es>

Código Seguro de Verificación (CSV)

15250363771023056621



Gobierno del Principado de Asturias
CONSEJERÍA DE MEDIO RURAL Y POLÍTICA AGRARIA

Referencia Catastral	Sup. Afectada por el fuego (ha)					Ayuda (€)
	Total	G1	G2	G3	G4	
33034A16700478	0,3118	0,1678	0,0232	0	0,1208	178,86
33034A16700479	0,2892	0,0705	0,0032	0,0161	0,1994	75,34
33034A16700480	0,2584	0,0745	0	0,0556	0,1283	94,85
33034A16700482	0,1057	0	0	0	0,1057	0
33034A16700483	0,0002	0	0	0	0,0002	0
33034A16700487	0,0012	0	0	0	0,0012	0
33034A16700489	0,1058	0	0	0,1058	0	52,9
33034A16700490	0,33	0,0167	0,0026	0,2444	0,0663	140,35
33034A16710120	0,655	0,0898	0,1283	0,2612	0,1757	365,38
33034A16710283	1,3091	0,0323	0,7241	0,2726	0,2801	1034,29
33034A16710285	1,0438	0,0729	0,3974	0,173	0,4005	628,99
33034A16710287	0,0329	0	0,0029	0,03	0	18,48
33034A16710288	0,4706	0,0763	0,1653	0,0868	0,1422	310,43
33034A16710290	1,1955	0,025	0,064	0,6837	0,4228	441,15
33034A16710299	0,0927	0	0	0,0581	0,0346	29,05
33034A16710370	0,28	0,0835	0,035	0,0987	0,0628	166,5
33034A16710386	0,8405	0,2721	0,0398	0,1724	0,3562	378,85
33034A16710411	0,1071	0	0	0,0836	0,0235	41,8
33034A16710414	0,0294	0	0,0162	0	0,0132	19,44
33034A16710456	0,2206	0	0	0,0748	0,1458	37,4
33034A16710460	0,1295	0	0	0,0267	0,1028	13,35
33034A16710468	0,4898	0,2921	0,004	0,0131	0,1806	274,24
33034A16711287	0,0444	0	0	0,0444	0	22,2
33034A16711370	0,6583	0	0	0,6152	0,0431	307,6
33034A16711386	1,1547	0,4023	0,2019	0,0803	0,4702	644,5
33034A16711465	2,0952	0,0401	0,5417	1,148	0,3654	1260,13
33034A16711468	0,5819	0,5007	0	0	0,0812	450,63
33034A16712370	0,3273	0	0	0,3273	0	163,65
33034A16712386	0,9283	0,2597	0,0456	0,2719	0,3511	424,4
33034A16712465	1,1169	0,6178	0,4187	0	0,0804	1058,46
33034A16713370	0,3097	0	0	0,2896	0,0201	144,8
33034A16713386	0,9653	0,0984	0,0959	0,262	0,509	334,64
33034A16713465	2,4954	0,6744	1,2443	0	0,5767	2100,12
33034A16714370	0,3278	0	0	0,3093	0,0185	154,65
33034A16714386	0,9914	0,0809	0,0454	0,4605	0,4046	357,54
33034A16714465	1,6444	0,4603	0,5276	0,4127	0,2438	1253,74
33034A16715370	0,3161	0	0,0437	0,2598	0,0126	182,34
33034A16715386	0,9277	0,0802	0,3162	0,1632	0,3681	533,22
33034A16715465	12,4378	1,1138	5,5307	3,6177	2,1756	9448,11
33034A16716370	0,3129	0	0,0576	0,2197	0,0356	178,97



Estado del documento

Original

Página 299 de 410

Dirección electrónica de validación CSV

<https://consultaCVS.asturias.es>

Código Seguro de Verificación (CSV)

15250363771023056621



Gobierno del Principado de Asturias
CONSEJERÍA DE MEDIO RURAL Y POLÍTICA AGRARIA

Referencia Catastral	Sup. Afectada por el fuego (ha)					Ayuda (€)
	Total	G1	G2	G3	G4	
33034A16716386	0,9258	0,1147	0,2257	0,0752	0,5102	411,67
33034A16717370	0,347	0	0,0505	0,2965	0	208,85
33034A16717386	2,016	0,2305	0,2836	0,3132	1,1887	704,37
33034A16718370	0,3331	0	0,0461	0,2609	0,0261	185,77
33034A16718386	2,2065	0,2404	0,0378	1,1952	0,7331	859,32
33034A16719370	0,3731	0	0,0143	0,2764	0,0824	155,36
33034A16719386	0,9452	0,0786	0,1974	0,3585	0,3107	486,87
33034A16720285	0,1287	0	0,1143	0,0064	0,008	140,36
33034A16720370	0,3429	0	0	0,2558	0,0871	127,9
33034A16720386	0,4918	0,0199	0,0992	0,0738	0,2989	173,85
33034A16721370	0,3626	0,0224	0	0,2494	0,0908	144,86
33034A16721386	0,5429	0,0344	0,1525	0,2599	0,0961	343,91
33034A16722370	0,3505	0,0289	0,0071	0,2198	0,0947	144,43
33034A16722386	1,072	0,0753	0,0984	0,159	0,7393	265,35
33034A16723370	0,651	0,006	0,148	0,3199	0,1771	342,95
33034A16723386	0,4686	0,1292	0,2282	0,055	0,0562	417,62
33034A16724370	2,3199	0,1413	0,3462	1,4519	0,3805	1268,56
33034A16724386	0,5052	0,0714	0,3307	0,0068	0,0963	464,5
33034A16725370	1,8476	0,1178	0,0683	0,7072	0,9543	541,58
33034A16725386	0,0054	0	0	0,0054	0	2,7
33034A16726370	0,6933	0	0,0032	0,6846	0,0055	346,14
33034A16726386	0,8489	0,0787	0,3094	0,1746	0,2862	529,41
33034A16727386	0,023	0	0	0,0185	0,0045	9,25
33034A16728386	0,8436	0,0555	0,5195	0,0791	0,1895	712,9
33034A16729386	0,0334	0,0119	0	0	0,0215	10,71
33034A16730386	0,9002	0,0751	0,4601	0,1718	0,1932	705,61
33034A16731386	1,1965	0,3514	0,1293	0,1539	0,5619	548,37
33034A16732386	1,0389	0,1456	0,5563	0,0262	0,3108	811,7
33034A16733386	0,8079	0,095	0,5119	0,0383	0,1627	718,93
33034A16734386	0,5854	0,0397	0,2413	0	0,3044	325,29
33034A16735386	0,2917	0	0,0068	0,1216	0,1633	68,96
33034A16736386	0,0675	0	0	0,0609	0,0066	30,45
33034A16737386	0,7259	0,2939	0,144	0	0,288	437,31
33034A16738386	0,5612	0,2784	0,1442	0,0862	0,0524	466,7
33034C00800095	0,1122	0,0064	0,0068	0	0,099	13,92
33034F00300139	0,0208	0,0208	0	0	0	18,72
33034F00300140	0,0153	0,0153	0	0	0	13,77
33034F00300141	0,1136	0	0,1136	0	0	136,32
33034F00300142	0,1183	0	0,1183	0	0	141,96
33034F00300143	0,1251	0	0,1251	0	0	150,12



Estado del documento

Original

Página 300 de 410

Dirección electrónica de validación CSV

<https://consultaCVS.asturias.es>

Código Seguro de Verificación (CSV)

15250363771023056621



Gobierno del Principado de Asturias
CONSEJERÍA DE MEDIO RURAL Y POLÍTICA AGRARIA

Referencia Catastral	Sup. Afectada por el fuego (ha)					Ayuda (€)
	Total	G1	G2	G3	G4	
33034F00300144	0,226	0	0,201	0	0,025	241,2
33034F00300145	0,0698	0	0,0097	0	0,0601	11,64
33034F00300146	0,2905	0,0175	0,2488	0	0,0242	314,31
33034F00300147	0,1786	0	0,1196	0	0,059	143,52
33034F00300148	0,1791	0	0,1752	0	0,0039	210,24
33034F00300149	0,333	0	0,3244	0	0,0086	389,28
33034F00300150	0,4346	0	0,4346	0	0	521,52
33034F00300151	0,2824	0	0,2688	0,0136	0	329,36
33034F00300152	1,1327	0	0,19	0,9427	0	699,35
33034F00300153	0,4486	0,0809	0,1632	0	0,2045	268,65
33034F00300155	0,6895	0,4612	0,0417	0	0,1866	465,12
33034F00300156	0,8025	0,0941	0,488	0	0,2204	670,29
33034F00300157	0,9951	0	0,2248	0,7703	0	654,91
33034F00300158	0,1543	0	0,0084	0,1459	0	83,03
33034F00300159	0,8849	0	0,0451	0,8398	0	474,02
33034F00300160	1,0102	0,0959	0,3955	0,2443	0,2745	683,06
33034F00300161	1,9993	1,8913	0,0176	0,0196	0,0708	1733,09
33034F00311154	0,3851	0,0324	0,0094	0,0065	0,3368	43,69
33034F00312154	0,1803	0,0064	0	0	0,1739	5,76
33034F00400162	0,1474	0	0,0625	0,0275	0,0574	88,75
33034F00400163	0,3134	0	0,2024	0,0152	0,0958	250,48
33034F00400164	0,0975	0,0311	0	0,0051	0,0613	30,54
33034F00400165	0,181	0,1423	0	0	0,0387	128,07
33034F00400166	0,0917	0,0219	0,0237	0	0,0461	48,15
33034F00400167	0,5521	0,4765	0,0565	0,0191	0	506,2
33034F00400168	0,1181	0,0063	0,0445	0,0673	0	92,72
33034F00400169	0,8185	0,1617	0,4435	0,1426	0,0707	749,03
33034F00400170	0,8267	0,4149	0,2478	0	0,164	670,77
33034F00400171	2,5929	0,034	1,5666	0,8104	0,1819	2315,72
33034F00400172	0,3611	0,0312	0,0277	0	0,3022	61,32
33034F00400173	0,3034	0,0186	0	0	0,2848	16,74
33034F00400174	0,1708	0	0	0	0,1708	0
33034F00400175	0,544	0	0	0	0,544	0
33034F00400176	0,8151	0,3243	0,179	0	0,3118	506,67
33034F00400177	1,0588	0,2082	0,2042	0	0,6464	432,42
33034F00400178	0,6254	0,057	0	0	0,5684	51,3
33034F00400179	3,0182	0,1053	0,1149	0	2,798	232,65
33034F00400180	0,1004	0	0,042	0	0,0584	50,4
33034F00400181	0,1344	0	0,0838	0	0,0506	100,56
33034F00400182	0,1736	0	0,0824	0	0,0912	98,88



Estado del documento

Original

Página 301 de 410

Dirección electrónica de validación CSV

<https://consultaCVS.asturias.es>

Código Seguro de Verificación (CSV)

15250363771023056621



Gobierno del Principado de Asturias
CONSEJERÍA DE MEDIO RURAL Y POLÍTICA AGRARIA

Referencia Catastral	Sup. Afectada por el fuego (ha)					Ayuda (€)
	Total	G1	G2	G3	G4	
33034F00400183	0,1833	0	0,0697	0,0237	0,0899	95,49
33034F00400184	0,3547	0	0,0405	0,0281	0,2861	62,65
33034F00400185	0,5097	0,019	0	0	0,4907	17,1
33034F00400186	0,767	0,0937	0,0101	0	0,6632	96,45
33034F00400187	0,0587	0,0084	0,0461	0	0,0042	62,88
33034F00400188	0,0226	0	0	0,0226	0	11,3
33034F00400189	0,1273	0	0,0077	0,0849	0,0347	51,69
33034F00400190	0,9937	0,0229	0,9064	0	0,0644	1108,29
33034F00400191	1,2799	0,7582	0,3901	0,0175	0,1141	1159,25
33034F00400192	1,206	0,055	1,0631	0,0109	0,077	1330,67
33034F00400193	1,3977	0,1252	0,2669	0,1405	0,8651	503,21
33034F00400194	1,6378	0,0991	0,1289	0,2282	1,1816	357,97
33034F00400195	0,1671	0	0,1581	0	0,009	189,72
33034F00400196	0,7031	0	0,2568	0,3041	0,1422	460,21
33034F00400197	0,8739	0	0,5019	0,0855	0,2865	645,03
33034F00400198	0,3241	0,02	0,0965	0	0,2076	133,8
33034F00400199	0,2812	0	0,1676	0	0,1136	201,12
33034F00400200	0,1936	0	0,0175	0,0564	0,1197	49,2
33034F00400201	0,1772	0	0	0,0774	0,0998	38,7
33034F00400202	0,8763	0,0333	0,0734	0,3506	0,419	293,35
33034F00400203	1,4049	0,0464	0,3287	0,4125	0,6173	642,45
33034F00400204	3,7546	0,0422	1,0725	1,1955	1,4444	1922,73
33034F00400205	1,9025	0,1554	0,491	0,6929	0,5632	1075,51
33034F00400206	0,7431	0	0,2507	0,3339	0,1585	467,79
33034F00400207	1,1378	0	0,3135	0,1262	0,6981	439,3
33034F00400208	1,6861	0	0,3616	1,0128	0,3117	940,32
33034F00400209	0,5483	0	0,1498	0,3361	0,0624	347,81
33034F00400210	2,4679	0,0499	0,6751	0,3519	1,391	1030,98
33034F00400211	1,3745	0	0,2431	0,0542	1,0772	318,82
33034F00400212	0,5924	0	0,2921	0,2793	0,021	490,17
33034F00400213	0,0785	0	0,0076	0,0709	0	44,57
33034F00400214	0,8753	0	0,3806	0,4152	0,0795	664,32
33034F00400215	3,1012	0,1285	0,1407	0,0493	2,7827	309,14
33034F00400216	0,5917	0	0,072	0,4177	0,102	295,25
33034F00400217	0,7744	0	0,0105	0,224	0,5399	124,6
33034F00400218	0,2677	0	0	0	0,2677	0
33034F00400219	1,0846	1,0128	0	0	0,0718	911,52
33034F00400220	0,6521	0,6098	0	0	0,0423	548,82
33034F00400221	0,5514	0,1161	0	0	0,4353	104,49
33034F00500222	0,364	0,0773	0,2538	0,0129	0,02	380,58



Estado del documento

Original

Página 302 de 410

Dirección electrónica de validación CSV

<https://consultaCVS.asturias.es>

Código Seguro de Verificación (CSV)

15250363771023056621



Gobierno del Principado de Asturias
CONSEJERÍA DE MEDIO RURAL Y POLÍTICA AGRARIA

Referencia Catastral	Sup. Afectada por el fuego (ha)					Ayuda (€)
	Total	G1	G2	G3	G4	
33034F00500223	0,2654	0	0,2558	0,0096	0	311,76
33034F00500224	0,4742	0,0187	0,415	0,0111	0,0294	520,38
33034F00500225	0,4189	0	0,1807	0,2382	0	335,94
33034F00500226	0,6792	0	0,2539	0,4059	0,0194	507,63
33034F00500227	0,6562	0,035	0,3771	0,2029	0,0412	585,47
33034F00500228	0,2319	0	0,2292	0,0027	0	276,39
33034F00500229	1,2926	0,1808	0,3755	0,5547	0,1816	890,67
33034F00500230	0,8619	0,0417	0,0621	0,7036	0,0545	463,85
33034F00500231	0,2387	0	0,039	0,067	0,1327	80,3
33034F00500232	0,3038	0	0	0,3012	0,0026	150,6
33034F00500233	1,4237	0	0	1,259	0,1647	629,5
33034F00500234	3,8065	0,1852	0,9926	2,0101	0,6186	2362,85
33034F00500235	1,205	0,1071	0,3442	0,4363	0,3174	727,58
33034F00500236	0,3482	0,0651	0,0703	0,0476	0,1652	166,75
33034F00500237	0,5125	0	0,0767	0,3957	0,0401	289,89
33034F00500238	0,1083	0	0	0,1083	0	54,15
33034F00500239	0,9835	0	0,1323	0,8512	0	584,36
33034F00500240	1,6528	0,5209	0,0932	0,2272	0,8115	694,25
33034F00500241	1,0438	0	0,3498	0,694	0	766,76
33034F00500242	0,5779	0	0,1552	0,4227	0	397,59
33034F00500243	1,0444	0	0,207	0,6648	0,1726	580,8
33034F00500244	0,5038	0,0464	0,0062	0,3516	0,0996	225
33034F00500245	0,5612	0,0042	0,0537	0,5033	0	319,87
33034F00500246	1,7014	0,0493	0	1,4455	0,2066	767,12
33034F00500247	0,4651	0,0199	0,0962	0,0756	0,2734	171,15
33034F00500248	2,0242	0,4562	0,0692	0,5284	0,9704	757,82
33034F00510240	0,0273	0	0	0,0273	0	13,65
33034F00510241	0,9753	0,0398	0,462	0,4372	0,0363	808,82
33034F00510243	0,8692	0	0	0,594	0,2752	297
33034F00510248	0,1158	0,0447	0,0552	0	0,0159	106,47
33034F00511241	0,0008	0	0	0,0008	0	0,4
33034G00100002	0,0491	0	0	0	0,0491	0
33034G00100016	0,0025	0	0	0	0,0025	0
33034G00100017	0,0181	0,0091	0	0	0,009	8,19
33034G00100019	0,0344	0,0195	0	0,0149	0	25
33034G00100021	0,0035	0	0,0035	0	0	4,2
33034G00100022	0,0257	0	0,0007	0,025	0	13,34
33034G00105109	0,0728	0	0	0,0406	0,0322	20,3
33034G00105110	0,021	0	0	0,021	0	10,5
33034G00105119	0,1626	0	0,0925	0,0701	0	146,05



Estado del documento

Original

Página 303 de 410

Dirección electrónica de validación CSV

<https://consultaCVS.asturias.es>

Código Seguro de Verificación (CSV)

15250363771023056621



Gobierno del Principado de Asturias
CONSEJERÍA DE MEDIO RURAL Y POLÍTICA AGRARIA

Referencia Catastral	Sup. Afectada por el fuego (ha)					Ayuda (€)
	Total	G1	G2	G3	G4	
33034G00105121	0,0344	0	0,0031	0,0313	0	19,37
33034G00105122	0,0675	0	0,0041	0,0634	0	36,62
33034G00105123	0,0783	0	0,0151	0,0632	0	49,72
33034G00105124	0,177	0	0,125	0,052	0	176
33034G00105125	0,1632	0	0,0893	0,0739	0	144,11
33034G00105126	0,1009	0	0,0315	0,0694	0	72,5
33034G00105127	0,0329	0	0,0042	0,0287	0	19,39
33034G00105128	0,0687	0	0,0316	0,0371	0	56,47
33034G00105398	0,2288	0,1486	0,0474	0,0328	0	207,02
33034G00105415	0,0019	0	0,0019	0	0	2,28
33034G00105416	0,0304	0,0025	0,0279	0	0	35,73
33034G00105417	0,1286	0	0,1286	0	0	154,32
33034G00105418	0,095	0,0277	0,0423	0,007	0,018	79,19
33034G00105419	0,2008	0,0491	0,1517	0	0	226,23
33034G00105420	0,1423	0,0167	0,0299	0,0957	0	98,76
33034G00105421	0,0923	0,014	0,064	0,0143	0	96,55
33034G00105422	0,1701	0,0533	0,0868	0,03	0	167,13
33034G00105423	0,2075	0	0,0857	0,1218	0	163,74
33034G00105424	0,1268	0,0111	0,0364	0,0793	0	93,32
33034G00105425	0,094	0,0279	0,0606	0,0055	0	100,58
33034G00105426	0,126	0	0	0,126	0	63
33034G00105427	0,0364	0	0	0,0364	0	18,2
33034G00105428	0,0121	0	0	0,0121	0	6,05
33034G00105429	0,0303	0	0,0065	0,0238	0	19,7
33034G00105430	0,0118	0	0	0,0118	0	5,9
33034G00105431	0,0119	0	0,0058	0,0061	0	10,01
33034G00105432	0,0488	0	0	0,0488	0	24,4
33034G00105433	0,0352	0,0099	0,0037	0,0216	0	24,15
33034G00105434	0,3848	0,0045	0	0,3803	0	194,2
33034G00105435	0,088	0	0	0,088	0	44
33034G00105436	0,3364	0	0	0,3364	0	168,2
33034G00105437	0,099	0	0	0,099	0	49,5
33034G00105438	0,1702	0	0	0,1702	0	85,1
33034G00105439	0,0925	0	0	0,0925	0	46,25
33034G00105440	0,0481	0	0	0,0142	0,0339	7,1
33034G00105441	0,0929	0	0,0146	0,0783	0	56,67
33034G00105442	0,5474	0,1738	0,0155	0,2388	0,1193	294,42
33034G00105443	1,1779	0,7426	0,1097	0	0,3256	799,98
33034G00105445	0,1272	0,0192	0,0038	0	0,1042	21,84
33034G00105446	0,1119	0	0	0	0,1119	0



Estado del documento

Original

Página 304 de 410

Dirección electrónica de validación CSV

<https://consultaCVS.asturias.es>

Código Seguro de Verificación (CSV)

15250363771023056621



Gobierno del Principado de Asturias
CONSEJERÍA DE MEDIO RURAL Y POLÍTICA AGRARIA

Referencia Catastral	Sup. Afectada por el fuego (ha)					Ayuda (€)
	Total	G1	G2	G3	G4	
33034G00105448	0,0332	0	0	0	0,0332	0
33034G00105523	0,0452	0	0	0,0452	0	22,6
33034G00200052	0,0099	0	0	0,0099	0	4,95
33034G00200058	0,002	0	0,002	0	0	2,4
33034G00200059	0,0226	0	0	0	0,0226	0
33034G00200060	0,001	0	0	0	0,001	0
33034G00200061	0,0002	0	0	0	0,0002	0
33034G00205001	0,4067	0,0391	0,008	0	0,3596	44,79
33034G00205054	0,8977	0,1286	0,7058	0	0,0633	962,7
33034G00205055	0,1569	0	0,1569	0	0	188,28
33034G00205056	0,1911	0,0549	0,1013	0,0106	0,0243	176,27
33034G00205057	0,1247	0	0,0456	0,0791	0	94,27
33034G00205085	0,15	0,0052	0,0914	0,031	0,0224	129,86
33034G00205086	0,0432	0	0	0,0432	0	21,6
33034G00205088	0,0611	0	0,0477	0,0134	0	63,94
33034G00205089	0,1259	0,0183	0,0411	0,0665	0	99,04
33034G00205098	0,3057	0	0,0227	0,283	0	168,74
33034G00205099	0,2164	0	0,0441	0,1723	0	139,07
33034G00205100	0,1031	0	0	0,1031	0	51,55
33034G00205101	0,0444	0	0	0,0444	0	22,2
33034G00205102	0,0349	0,0072	0	0,0277	0	20,33
33034G00205103	0,1134	0,0033	0	0,1101	0	58,02
33034G00205104	0,0181	0,0054	0	0,0127	0	11,21
33034G00205105	0,0348	0	0	0,0348	0	17,4
33034G00205106	0,0548	0	0	0,0548	0	27,4
33034G00205107	0,1904	0,1757	0	0,0147	0	165,48
33034G00205108	0,5384	0,3737	0	0,0031	0,1616	337,88
33034G00205109	0,1006	0,0297	0,007	0,0639	0	67,08
33034G00205111	0,1898	0,0714	0,0302	0	0,0882	100,5
33034G00205112	0,181	0,1205	0,0122	0	0,0483	123,09
33034G00205114	0,2703	0,1262	0,1101	0	0,034	245,7
33034G00205115	0,0772	0,044	0,0181	0	0,0151	61,32
33034G00205116	0,2428	0,0474	0	0	0,1954	42,66
33034G00205118	0,0351	0	0,0044	0,0307	0	20,63
33034G00205120	0,1455	0	0	0,1455	0	72,75
33034G00205125	0,1083	0,0041	0,008	0,0888	0,0074	57,69
33034G00205128	0,1646	0	0,0698	0,0797	0,0151	123,61
33034G00205129	0,9228	0,0205	0,0959	0,8064	0	536,73
33034G00205150	0,0076	0	0	0,0076	0	3,8
33034G00205151	0,0004	0	0	0,0004	0	0,2



Estado del documento

Original

Página 305 de 410

Dirección electrónica de validación CSV

<https://consultaCVS.asturias.es>

Código Seguro de Verificación (CSV)

15250363771023056621



Gobierno del Principado de Asturias
CONSEJERÍA DE MEDIO RURAL Y POLÍTICA AGRARIA

Referencia Catastral	Sup. Afectada por el fuego (ha)					Ayuda (€)
	Total	G1	G2	G3	G4	
33034G00205223	0,0208	0,0208	0	0	0	18,72
33034G00215113	0,3912	0	0,3912	0	0	469,44
33034G00300095	0,6834	0,0335	0,1332	0,4322	0,0845	406,09
33034G00300096	1,1719	0,3959	0,3215	0	0,4545	742,11
33034G00300098	0,0943	0,066	0,0214	0	0,0069	85,08
33034G00300100	0,0027	0	0	0,0027	0	1,35
33034G00300101	0,9725	0,2537	0,4467	0,168	0,1041	848,37
33034G00300102	0,1548	0	0,1062	0	0,0486	127,44
33034G00300103	0,002	0	0	0	0,002	0
33034G00305416	0,0258	0	0	0,0258	0	12,9
33034G00310101	0,0914	0,0464	0	0	0,045	41,76
33034G00400108	0,1408	0	0,0651	0	0,0757	78,12
33034G00410151	0,0706	0,0314	0	0	0,0392	28,26
33034G00411151	0,3264	0,0793	0,0525	0,0392	0,1554	153,97
33034G00411152	0,0318	0	0	0	0,0318	0
33034G00500172	0,4854	0,179	0,0108	0	0,2956	174,06
33034G00500182	0,0306	0,0109	0	0,0197	0	19,66
33034G00500183	0,0751	0,0043	0	0,0232	0,0476	15,47
33034G00500203	0,0394	0	0	0,0184	0,021	9,2
33034G00500204	0,4671	0	0	0,4106	0,0565	205,3
33034G00500206	0,0345	0	0	0	0,0345	0
33034G00500207	0,3706	0	0,0565	0,2789	0,0352	207,25
33034G00500208	0,2256	0	0	0	0,2256	0
33034G00500209	0,0001	0	0	0	0,0001	0
33034G00500210	0,0042	0,0042	0	0	0	3,78
33034G00500211	0,0011	0,0011	0	0	0	0,99
33034G00500212	0,0002	0,0002	0	0	0	0,18
33034G00505001	0,8208	0,2235	0	0,0288	0,5685	215,55
33034G00505023	0,0032	0	0	0	0,0032	0
33034G00505042	0,0196	0	0	0	0,0196	0
33034G00505058	0,5083	0,0081	0	0,4794	0,0208	246,99
33034G00505083	0,2583	0	0	0	0,2583	0
33034K00100001	1,2318	0	0,0044	1,1472	0,0802	578,88
33034K00100002	2,4405	0,0295	0,3022	1,2556	0,8532	1016,99
33034K00100003	0,3128	0	0	0,2682	0,0446	134,1
33034K00100004	0,0149	0	0	0,0149	0	7,45
33034K00100005	1,6284	0,1042	0,0546	1,1391	0,3305	728,85
33034K00100006	0,3853	0	0,0056	0,2497	0,13	131,57
33034K00100007	0,4136	0,0296	0	0,2951	0,0889	174,19
33034K00100008	1,4784	1,0895	0,3369	0	0,052	1384,83



Estado del documento

Original

Página 306 de 410

Dirección electrónica de validación CSV

<https://consultaCVS.asturias.es>

Código Seguro de Verificación (CSV)

15250363771023056621



Gobierno del Principado de Asturias
CONSEJERÍA DE MEDIO RURAL Y POLÍTICA AGRARIA

Referencia Catastral	Sup. Afectada por el fuego (ha)					Ayuda (€)
	Total	G1	G2	G3	G4	
33034K00100009	4,184	2,3226	1,0847	0,1548	0,6219	3469,38
33034K00100010	1,163	0,6403	0,4992	0,0098	0,0137	1180,21
33034K00100011	0,2866	0,0059	0,2248	0,0127	0,0432	281,42
33034K00100012	2,5977	1,2838	0,88	0,0425	0,3914	2232,67
33034K00100013	0,8883	0,5552	0,2035	0,0157	0,1139	751,73
33034K00100014	0,4919	0,3039	0,1462	0	0,0418	448,95
33034K00100015	0,3463	0,1389	0,1086	0	0,0988	255,33
33034K00100016	0,2949	0,2567	0,0167	0	0,0215	251,07
33034K00100017	0,3388	0,1742	0,1646	0	0	354,3
33034K00100018	0,7122	0,3997	0,2095	0	0,103	611,13
33034K00100019	3,0856	0,1521	0,6999	1,0578	1,1758	1505,67
33034K00100020	1,9725	0,1405	0,8359	0,1211	0,875	1190,08
33034K00100021	0,468	0,2632	0,0668	0	0,138	317,04
33034K00100022	2,2345	1,7204	0,438	0,0706	0,0055	2109,26
33034K00100023	1,9842	1,3764	0,1164	0,2714	0,22	1514,14
33034K00100024	1,3192	0,0416	0,2654	0,5385	0,4737	625,17
33034K00100025	2,0893	0,1172	0,0213	0,0065	1,9443	134,29
33034K00100026	0,9145	0,1956	0,4517	0,2397	0,0275	837,93
33034K00100027	0,0815	0	0,0028	0,0787	0	42,71
33034K00100028	0,2374	0,0431	0,0453	0,072	0,077	129,15
33034K00100029	0,5946	0,2833	0,032	0,1596	0,1197	373,17
33034K00100030	3,1736	1,7925	0,0664	0,2228	1,0919	1804,33
33034K00100031	2,225	0,399	0,6807	0,0537	1,0916	1202,79
33034K00100032	1,7769	1,7037	0,0524	0	0,0208	1596,21
33034K00100033	1,2528	1,071	0,1663	0,0155	0	1171,21
33034K00100034	1,1658	0,8713	0,2779	0,0166	0	1125,95
33034K00100035	0,4547	0,1424	0,0404	0,0799	0,192	216,59
33034K00100036	0,9131	0,1386	0,009	0,1871	0,5784	229,09
33034K00100037	4,6556	2,5859	0,6894	0,7394	0,6409	3524,29
33034K00100038	1,4167	1,0094	0,1184	0,1375	0,1514	1119,29
33034K00100039	1,8673	0,3507	0,1719	0,9209	0,4238	982,36
33034K00100040	2,0085	0	0,1196	1,881	0,0079	1084,02
33034K00100041	0,8983	0,8925	0,0058	0	0	810,21
33034K00100042	0,6908	0,1747	0,4653	0,0346	0,0162	732,89
33034K00100043	1,5161	0,3686	0,4506	0,6969	0	1220,91
33034K00100044	0,1464	0	0	0,0428	0,1036	21,4
33034K00100045	0,1246	0,0193	0	0,0266	0,0787	30,67
33034K00100046	0,1746	0,0506	0,0137	0,0869	0,0234	105,43
33034K00100047	0,3881	0	0,0338	0,3487	0,0056	214,91
33034K00100048	0,4249	0,0173	0,2554	0,0847	0,0675	364,4



Estado del documento

Original

Página 307 de 410

Dirección electrónica de validación CSV

<https://consultaCVS.asturias.es>

Código Seguro de Verificación (CSV)

15250363771023056621



Gobierno del Principado de Asturias
CONSEJERÍA DE MEDIO RURAL Y POLÍTICA AGRARIA

Referencia Catastral	Sup. Afectada por el fuego (ha)					Ayuda (€)
	Total	G1	G2	G3	G4	
33034K00100049	0,3847	0	0,1357	0,1607	0,0883	243,19
33034K00100050	0,75	0,022	0,0124	0,1461	0,5695	107,73
33034K00100051	0,8333	0,0287	0,1426	0,4225	0,2395	408,2
33034K00100052	0,9451	0,293	0,133	0,1147	0,4044	480,65
33034K00100053	0,5477	0,2614	0,2834	0	0,0029	575,34
33034K00100054	5,2734	1,875	1,1909	1,6493	0,5582	3941,23
33034K00100055	0,9623	0,3971	0,3098	0,1418	0,1136	800,05
33034K00100056	0,2422	0,1122	0,0435	0	0,0865	153,18
33034K00100057	1,1421	0,1652	0	0,0651	0,9118	181,23
33034K00100058	2,299	0,6126	0,8346	0,4015	0,4503	1753,61
33034K00100059	1,4911	0,7162	0,606	0,1535	0,0154	1448,53
33034K00100060	2,0336	1,1083	0,6191	0,2763	0,0299	1878,54
33034K00100061	1,4756	0,5142	0,086	0,7459	0,1295	938,93
33034K00100062	1,6308	0,0225	0,9343	0,2785	0,3955	1280,66
33034K00100063	2,7986	0,0321	0,5602	1,5909	0,6154	1496,58
33034K00100064	0,7993	0,02	0,0307	0,652	0,0966	380,84
33034K00100065	0,6427	0	0	0,605	0,0377	302,5
33034K00100066	0,7798	0,4144	0	0,003	0,3624	374,46
33034K00100067	0,7942	0,0447	0	0,0381	0,7114	59,28
33034K00100068	0,0029	0	0	0	0,0029	0
33034K00100069	0,0887	0	0	0,0366	0,0521	18,3
33034K00100075	2,0518	0,2455	0,0887	1,1182	0,5994	886,49
33034K00100076	0,2105	0,0539	0,0683	0,0883	0	174,62
33034K00100077	0,0331	0	0	0,0061	0,027	3,05
33034K00100079	0,0073	0	0	0	0,0073	0
33034K00100081	0,1589	0,0051	0	0,1489	0,0049	79,04
33034K00100113	0,0005	0,0005	0	0	0	0,45
33034K00100116	0,8283	0,1024	0,0618	0,3679	0,2962	350,27
33034K00100117	0,2668	0	0,021	0,1251	0,1207	87,75
33034K00100122	0,2298	0,0575	0,041	0,1189	0,0124	160,4
33034K00100123	0,9208	0,0351	0,0548	0,784	0,0469	489,35
33034K00100124	0,4328	0,406	0,0268	0	0	397,56
33034K00100125	0,4767	0,2924	0,1843	0	0	484,32
33034K00100126	0,1633	0,1361	0,0272	0	0	155,13
33034K00100127	0,1031	0,067	0	0	0,0361	60,3
33034K00100128	1,5191	0,4489	0,1513	0,3912	0,5277	781,17
33034K00100129	1,1549	0,0074	0,0952	0,902	0,1503	571,9
33034K00100130	6,1411	0,1441	0,2674	5,2664	0,4632	3083,77
33034K00100131	0,0228	0	0	0,0228	0	11,4
33034K00100132	0,0793	0,0164	0,0058	0,0357	0,0214	39,57



Estado del documento

Original

Página 308 de 410

Dirección electrónica de validación CSV

<https://consultaCVS.asturias.es>

Código Seguro de Verificación (CSV)

15250363771023056621



Gobierno del Principado de Asturias
CONSEJERÍA DE MEDIO RURAL Y POLÍTICA AGRARIA

Referencia Catastral	Sup. Afectada por el fuego (ha)					Ayuda (€)
	Total	G1	G2	G3	G4	
33034K00100133	0,2717	0,0376	0,0584	0,0189	0,1568	113,37
33034K00100134	3,4136	0,5984	0,2393	2,4148	0,1611	2033,12
33034K00100135	2,1377	0,3306	1,1639	0,3478	0,2954	1868,12
33034K00100136	0,9727	0	0,22	0,456	0,2967	492
33034K00100137	7,2778	0	0	0	7,2778	0
33034K00100138	1,6413	0,0924	0,0042	1,2158	0,3289	696,1
33034K00100139	0,9156	0,0462	0,0669	0,7363	0,0662	490,01
33034K00100140	0,6441	0	0	0,4931	0,151	246,55
33034K00100141	2,4515	0	0,0212	2,117	0,3133	1083,94
33034K00100142	1,496	0	0	0	1,496	0
33034K00100143	0,0379	0	0	0,0302	0,0077	15,1
33034K00100144	0,0151	0	0	0,0043	0,0108	2,15
33034K00100147	0,0061	0	0,0061	0	0	7,32
33034K00100148	0,393	0,0561	0,0515	0	0,2854	112,29
33034K00100149	0,0764	0,0314	0,0161	0	0,0289	47,58
33034K00100150	0,0786	0,0049	0	0,0681	0,0056	38,46
33034K00100151	0,4089	0,0563	0,0713	0	0,2813	136,23
33034K00100152	1,1249	0,4743	0,4538	0,0461	0,1507	994,48
33034K00100153	1,3312	0,6412	0,2674	0,1583	0,2643	977,11
33034K00100154	2,4634	0,2266	1,6189	0,5819	0,036	2437,57
33034K00100155	2,2246	0,4379	0,1455	1,3913	0,2499	1264,36
33034K00100156	1,0466	0,4547	0,1678	0,2685	0,1556	744,84
33034K00100157	0,0477	0,0477	0	0	0	42,93
33034K00100158	2,1067	1,1263	0,6229	0	0,3575	1761,15
33034K00100159	0,9328	0,3643	0,5555	0,0097	0,0033	999,32
33034K00100160	0,4416	0,3204	0,0674	0,0352	0,0186	386,84
33034K00100161	0,8378	0,6233	0,0318	0,0443	0,1384	621,28
33034K00100162	1,4061	0,8132	0,4973	0,0597	0,0359	1358,49
33034K00100163	2,2699	1,0057	0,2417	0,0388	0,9837	1214,57
33034K00100164	0,7718	0,281	0,1611	0,2881	0,0416	590,27
33034K00100165	0,6883	0,3782	0,159	0,0701	0,081	566,23
33034K00100166	0,4103	0,1302	0,2579	0	0,0222	426,66
33034K00100167	0,3375	0	0,08	0,2248	0,0327	208,4
33034K00100168	0,4646	0,0519	0,2254	0,102	0,0853	368,19
33034K00100169	0,4338	0,0698	0,138	0,1703	0,0557	313,57
33034K00100170	3,6546	0,6903	1,781	0,8667	0,3166	3191,82
33034K00100171	0,2666	0,0053	0,2613	0	0	318,33
33034K00100173	4,7599	0,839	3,8642	0,0271	0,0296	5405,69
33034K00100175	1,1079	0,2019	0,5508	0,3012	0,054	993,27
33034K00100176	0,826	0	0	0	0,826	0



Estado del documento

Original

Página 309 de 410

Dirección electrónica de validación CSV

<https://consultaCVS.asturias.es>

Código Seguro de Verificación (CSV)

15250363771023056621



Gobierno del Principado de Asturias
CONSEJERÍA DE MEDIO RURAL Y POLÍTICA AGRARIA

Referencia Catastral	Sup. Afectada por el fuego (ha)					Ayuda (€)
	Total	G1	G2	G3	G4	
33034K00100177	0,6294	0	0	0	0,6294	0
33034K00100178	0,0694	0	0,0603	0	0,0091	72,36
33034K00100179	0,1406	0,0271	0	0	0,1135	24,39
33034K00100180	0,0023	0	0,0023	0	0	2,76
33034K00100181	0,7128	0,149	0,1451	0,0742	0,3445	345,32
33034K00100182	0,6987	0	0,0268	0,5341	0,1378	299,21
33034K00100183	0,0392	0	0,0025	0,0367	0	21,35
33034K00100203	0,0238	0	0	0,0238	0	11,9
33034K00200210	0,0101	0	0,0101	0	0	12,12
33034K00200211	1,6273	0,1321	0,5566	0,8585	0,0801	1216,06
33034K00200212	0,8907	0,457	0,4291	0,0046	0	928,52
33034K00200213	0,8243	0,0108	0,56	0,2085	0,045	785,97
33034K00400472	0,0768	0,0286	0,0187	0,0061	0,0234	51,23
33034K00400473	0,1737	0	0	0,1638	0,0099	81,9
33034K00400474	0,1029	0	0	0	0,1029	0
33034K00400478	0,1119	0	0	0	0,1119	0
33034K00400479	0,304	0,0725	0,0292	0	0,2023	100,29
33034K00400480	0,2043	0,0225	0,0042	0	0,1776	25,29
33034K00400481	0,1426	0,0516	0	0,048	0,043	70,44
33034M00100001	2,5582	1,9103	0,3931	0,1531	0,1017	2267,54
33034M00100002	4,2548	3,4541	0,5758	0,2249	0	3912,1
33034M00100003	2,4129	2,3341	0,0788	0	0	2195,25
33034M00100004	2,4821	1,4686	1,0048	0	0,0087	2527,5
33034M00100005	0,1596	0,0035	0,0211	0	0,135	28,47
33034M00100006	3,8154	2,1828	1,0669	0,2661	0,2996	3377,85
33034M00100007	0,3623	0,2519	0	0	0,1104	226,71
33034M00100008	2,2372	1,7102	0,492	0,035	0	2147,08
33034M00100009	3,6941	2,4313	0,705	0,0375	0,5203	3052,92
33034M00100010	0,173	0,004	0	0	0,169	3,6
33034M00100011	0,0078	0,0078	0	0	0	7,02
33034M00100012	2,3372	0,931	0,8183	0,2093	0,3786	1924,51
33034M00100013	5,1515	1,6707	3,096	0	0,3848	5218,83
33034M00100014	4,0774	2,961	0,8266	0	0,2898	3656,82
33034M00100015	3,0528	2,755	0,2835	0	0,0143	2819,7
33034M00100016	2,1958	1,01	0,4779	0	0,7079	1482,48
33034M00100017	3,1029	2,805	0,1903	0	0,1076	2752,86
33034M00100018	6,2014	3,4078	0,3146	0	2,479	3444,54
33034M00100020	7,0165	4,0252	0,172	0	2,8193	3829,08
33034M00100021	0,972	0,7026	0	0,0348	0,2346	649,74
33034M00100022	6,0332	2,2864	0,0956	0,0906	3,5606	2217,78



Estado del documento

Original

Página 310 de 410

Dirección electrónica de validación CSV

<https://consultaCVS.asturias.es>

Código Seguro de Verificación (CSV)

15250363771023056621



Gobierno del Principado de Asturias
CONSEJERÍA DE MEDIO RURAL Y POLÍTICA AGRARIA

Referencia Catastral	Sup. Afectada por el fuego (ha)					Ayuda (€)
	Total	G1	G2	G3	G4	
33034M00100023	6,0941	2,0836	0,4758	0,0476	3,4871	2470
33034M00100024	1,9094	0	0	0	1,9094	0
33034M00100025	5,1559	2,8551	0,1179	0,0084	2,1745	2715,27
33034M00100026	13,2863	5,6625	0,1125	0,0157	7,4956	5239,1
33034M00100027	0,1079	0,037	0	0	0,0709	33,3
33034M00100028	8,0932	2,1085	0,0175	0	5,9672	1918,65
33034M00100029	4,4038	2,9487	0,1487	0,0615	1,2449	2863,02
33034M00100030	4,3756	2,0131	0,7212	0	1,6413	2677,23
33034M00100031	0,9806	0,4955	0,3788	0,0032	0,1031	902,11
33034M00100032	5,9797	2,336	1,5153	1,1596	0,9688	4500,56
33034M00100033	2,8686	1,3307	0,8319	0,288	0,418	2339,91
33034M00100034	3,4497	1,5726	0,5582	0,1197	1,1992	2145,03
33034M00105189	0,0629	0,0629	0	0	0	56,61
33034M00105190	0,5755	0,2766	0,2989	0	0	607,62
33034M00105191	0,2095	0,1921	0,0174	0	0	193,77
33034M00105192	1,3924	1,0014	0,3139	0,0771	0	1316,49
33034M00105193	0,0005	0,0005	0	0	0	0,45
33034M00105194	0,3899	0,2406	0,1493	0	0	395,7
33034M00105195	0,5827	0,3313	0,1197	0	0,1317	441,81
33034M00105196	0,9857	0,4516	0,4482	0,0657	0,0202	977,13
33034M00105197	0,1573	0,0102	0	0	0,1471	9,18
33034M00105198	0,2113	0,0275	0	0	0,1838	24,75
33034M00105199	0,3621	0,0777	0,2408	0,0137	0,0299	365,74
33034M00105283	0,2223	0,1432	0,0117	0,0513	0,0161	168,57
33034M00105414	0,3464	0,018	0,2289	0,0237	0,0758	302,73
33034M00105539	0,0059	0	0,0059	0	0	7,08
33034M00105541	0,17	0,0199	0,1473	0	0,0028	194,67
33034M00105542	0,2885	0,0381	0,192	0	0,0584	264,69
33034M00105543	0,1397	0,0113	0,0376	0	0,0908	55,29
33034P00100001	0,1038	0	0,0403	0,0635	0	80,11
33034P00100002	2,8299	0,2083	2,5101	0,025	0,0865	3212,09
33034P00100003	2,3332	2,1353	0,1395	0	0,0584	2089,17
33034P00100004	2,1599	1,6312	0,0653	0	0,4634	1546,44
33034P00100005	1,7774	0,45	1,2282	0	0,0992	1878,84
33034P00100006	3,363	1,3814	1,2689	0,3166	0,3961	2924,24
33034P00100007	1,7726	0,5794	0,9161	0,0714	0,2057	1656,48
33034P00100008	1,5371	0,5918	0,7423	0,0399	0,1631	1443,33
33034P00100009	2,4499	1,1139	0,6183	0,4534	0,2643	1971,17
33034P00100010	7,9683	1,3794	1,0991	4,0061	1,4837	4563,43
33034P00100011	8,0479	3,6728	1,2632	0,7174	2,3945	5180,06



Estado del documento

Original

Página 311 de 410

Dirección electrónica de validación CSV

<https://consultaCVS.asturias.es>

Código Seguro de Verificación (CSV)

15250363771023056621



Gobierno del Principado de Asturias
CONSEJERÍA DE MEDIO RURAL Y POLÍTICA AGRARIA

Referencia Catastral	Sup. Afectada por el fuego (ha)					Ayuda (€)
	Total	G1	G2	G3	G4	
33034P00100012	2,0162	0,6311	1,3582	0	0,0269	2197,83
33034P00100013	5,2939	1,9067	2,8733	0	0,5139	5163,99
33034P00100014	5,5066	3,3148	0,1679	0,1942	1,8297	3281,9
33034P00100015	1,838	1,4115	0,2465	0	0,18	1566,15
33034P00100016	2,8253	1,3695	1,4124	0	0,0434	2927,43
33034P00100017	6,3108	2,7063	3,4422	0	0,1623	6566,31
33034P00100018	4,4666	1,5134	1,5556	0,7251	0,6725	3591,33
33034P00100019	2,8483	0,3045	0,4236	0,2133	1,9069	889,02
33034P00100020	0,6485	0	0,0201	0,4488	0,1796	248,52
33034P00100021	0,1556	0	0	0,0361	0,1195	18,05
33034P00100022	0,2468	0	0,0185	0,0056	0,2227	25
33034P00100023	3,4297	1,5224	0,2675	1,1772	0,4626	2279,76
33034P00100024	4,1615	0,7374	0	0	3,4241	663,66
33034P00100025	7,6854	5,9117	1,6755	0,02	0,0782	7341,13
33034P00100026	6,5945	6,4062	0	0	0,1883	5765,58
33034P00100027	6,4995	5,7356	0	0	0,7639	5162,04
33034P00100028	2,103	0,2559	0	0	1,8471	230,31
33034P00100029	1,9729	0,0177	0	0	1,9552	15,93
33034P00100030	3,0506	0,3739	0,4518	0,03	2,1949	893,67
33034P00100031	1,3245	0,3226	0,5964	0	0,4055	1006,02
33034P00100032	2,0998	2,0129	0,02	0	0,0669	1835,61
33034P00100033	1,0109	0,7087	0	0,045	0,2572	660,33
33034P00100034	1,2482	0,1623	0	0	1,0859	146,07
33034P00100035	6,0944	1,841	0	0	4,2534	1656,9
33034P00100036	3,3456	3,2682	0	0	0,0774	2941,38
33034P00100037	3,6764	2,0049	0	0	1,6715	1804,41
33034P00100038	0,3289	0,2065	0	0	0,1224	185,85
33034P00100039	1,5709	1,5163	0	0,0072	0,0474	1368,27
33034P00100040	3,3537	2,7533	0,2133	0	0,3871	2733,93
33034P00100041	2,6738	1,2638	0,5353	0,2706	0,6041	1915,08
33034P00100042	0,0364	0	0,0162	0,0202	0	29,54
33034P00100043	2,4805	0,7272	0,014	0	1,7393	671,28
33034P00100044	4,0669	0,4756	0	0,0347	3,5566	445,39
33034P00100045	4,8374	0,8609	0,035	0	3,9415	816,81
33034P00100046	3,7057	0,7394	0,021	0,0028	2,9425	692,06
33034P00100047	1,1648	0,03	0,8139	0,1742	0,1467	1090,78
33034P00100048	5,4021	3,395	0,3213	0,3963	1,2895	3639,21
33034P00110001	0,0886	0	0,072	0	0,0166	86,4
33034P00110002	1,5581	0,2204	0,266	0,7468	0,3249	890,96
33034P00110003	0,2613	0,0928	0	0,0159	0,1526	91,47



Estado del documento

Original

Página 312 de 410

Dirección electrónica de validación CSV

<https://consultaCVS.asturias.es>

Código Seguro de Verificación (CSV)

15250363771023056621



Gobierno del Principado de Asturias
CONSEJERÍA DE MEDIO RURAL Y POLÍTICA AGRARIA

Referencia Catastral	Sup. Afectada por el fuego (ha)					Ayuda (€)
	Total	G1	G2	G3	G4	
33034P00110009	0,3392	0,0854	0,1864	0,0674	0	334,24
33034P00110012	0,6962	0,649	0,0126	0	0,0346	599,22
33034P00110013	0,4675	0,2609	0	0,0392	0,1674	254,41
33034P00110036	0,4994	0,4787	0	0	0,0207	430,83
33034P00110039	1,2595	0,9632	0,0269	0	0,2694	899,16
33034P00110044	0,249	0,1784	0,0379	0,0327	0	222,39
33034P00110047	0,0166	0	0	0	0,0166	0
33034P00111009	0,5895	0,229	0	0,0689	0,2916	240,55
33034P00111044	0,0768	0,0146	0,0162	0,046	0	55,58
33034P00200049	4,4008	3,8014	0,3242	0,0393	0,2359	3829,95
33034P00200050	3,2168	0,4164	2,8004	0	0	3735,24
33034P00200051	7,4205	2,727	4,2212	0,1798	0,2925	7609,64
33034P00200052	7,594	4,0653	3,5287	0	0	7893,21
33034P00200053	3,7121	2,7552	0,8704	0	0,0865	3524,16
33034P00200054	0,4473	0,0195	0,3749	0	0,0529	467,43
33034P00200055	1,7137	0	1,6128	0	0,1009	1935,36
33034P00200056	2,4403	0,4864	0,9724	0,0401	0,9414	1624,69
33034P00200057	2,7023	0,3139	1,8252	0,1019	0,4613	2523,7
33034P00200058	5,7508	0,6811	3,5121	0,8258	0,7318	5240,41
33034P00200059	3,4201	0,557	2,169	0,5097	0,1844	3358,95
33034P00200060	6,3182	2,7554	3,2427	0,0574	0,2627	6399,8
33034P00200061	2,9193	0,8822	1,0223	0,5642	0,4506	2302,84
33034P00200062	7,715	3,2097	1,7259	0,8692	1,9102	5394,41
33034P00200063	4,4934	2,3037	0,6575	0,5705	0,9617	3147,58
33034P00200064	2,9902	2,2047	0,3652	0,1643	0,256	2504,62
33034P00200065	1,8087	1,1078	0,4542	0,1275	0,1192	1605,81
33034P00200066	2,301	1,3861	0,7601	0	0,1548	2159,61
33034P00200067	1,7101	1,4901	0,1062	0	0,1138	1468,53
33034P00200068	3,0823	2,1658	0,4155	0	0,501	2447,82
33034P00200069	2,0307	0,8117	0,6272	0	0,5918	1483,17
33034P00200070	3,6653	1,6572	1,7226	0,1989	0,0866	3658,05
33034P00200071	2,2243	2,0118	0,1328	0	0,0797	1969,98
33034P00200072	3,8947	3,2848	0,4775	0	0,1324	3529,32
33034P00200073	1,6131	0,7012	0	0	0,9119	631,08
33034P00200074	1,8753	1,845	0,0303	0	0	1696,86
33034P00200075	5,6986	4,6629	0,3178	0	0,7179	4577,97
33034P00200077	7,5141	6,8915	0,2899	0	0,3327	6550,23
33034P00200078	2,1281	1,2275	0,792	0	0,1086	2055,15
33034P00200079	0,5266	0,386	0	0	0,1406	347,4
33034P00200080	3,5588	2,0685	1,3816	0	0,1087	3519,57



Estado del documento

Original

Página 313 de 410

Dirección electrónica de validación CSV

<https://consultaCVS.asturias.es>

Código Seguro de Verificación (CSV)

15250363771023056621



Gobierno del Principado de Asturias
CONSEJERÍA DE MEDIO RURAL Y POLÍTICA AGRARIA

Referencia Catastral	Sup. Afectada por el fuego (ha)					Ayuda (€)
	Total	G1	G2	G3	G4	
33034P00200081	3,3157	3,0617	0,2315	0	0,0225	3033,33
33034P00200082	3,4496	2,8611	0,4687	0	0,1198	3137,43
33034P00200083	5,9948	5,9673	0	0	0,0275	5370,57
33034P00200084	5,6815	4,4522	1,2293	0	0	5482,14
33034P00200085	3,6269	1,4072	1,2131	0,6282	0,3784	3036,3
33034P00200086	5,3379	1,924	2,0385	0,7048	0,6706	4530,2
33034P00200087	2,0268	1,8902	0,1366	0	0	1865,1
33034P00200088	3,6018	2,8216	0,146	0,3254	0,3088	2877,34
33034P00200089	2,5482	1,2124	0,4531	0,1498	0,7329	1709,78
33034P00200090	5,9043	1,0852	1,3135	0,7832	2,7224	2944,48
33034P00210049	0,6677	0,6377	0,03	0	0	609,93
33034P00210060	1,3156	0,5086	0,3368	0,3161	0,1541	1019,95
33034P00210066	2,3294	1,8719	0,4074	0,0351	0,015	2191,14
33034P00210067	1,9055	1,5404	0,0704	0,01	0,2847	1475,84
33034P00210075	0,6338	0,0714	0,5624	0	0	739,14
33034P00210078	0,9734	0,9734	0	0	0	876,06
33034P00210080	0,343	0,3084	0,0346	0	0	319,08
33034P00211080	0,1216	0	0	0	0,1216	0
33034P00300091	1,4823	0,705	0,5162	0	0,2611	1253,94
33034P00300092	0,1354	0,1354	0	0	0	121,86
33034P00300093	5,2535	2,941	2,1751	0	0,1374	5257,02
33034P00300094	1,4942	0,527	0,9672	0	0	1634,94
33034P00300095	2,7424	1,8772	0,7679	0	0,0973	2610,96
33034P00300096	1,7417	1,5528	0,1273	0	0,0616	1550,28
33034P00300097	7,1934	6,7268	0,0988	0	0,3678	6172,68
33034P00300098	7,2495	1,4595	4,4692	0,3031	1,0177	6828,14
33034P00300099	9,1801	6,9067	0,9403	0,2767	1,0564	7482,74
33034P00300100	7,4647	6,1261	0,9434	0	0,3952	6645,57
33034P00300101	25,4497	23,0268	2,2485	0	0,1744	23422,32
33034P00300102	11,8548	11,5539	0,1673	0	0,1336	10599,27
33034P00300103	0,4416	0,402	0	0	0,0396	361,8
33034P00300104	6,6505	6,6105	0	0	0,04	5949,45
33034P00310092	0,4805	0,3092	0,1044	0	0,0669	403,56
33034P00310093	0,0085	0,0085	0	0	0	7,65
33034P00310098	5,0132	2,3793	0,5797	0,7337	1,3205	3203,86
33034P00311092	0,106	0,106	0	0	0	95,4
33034P00312092	1,0265	0,2422	0	0,342	0,4423	388,98
33034P00313092	0,7087	0,4654	0,0297	0	0,2136	454,5
33034P00314092	0,0654	0,0343	0	0	0,0311	30,87
33034P00315092	0,5486	0,4124	0	0	0,1362	371,16



Estado del documento

Original

Página 314 de 410

Dirección electrónica de validación CSV

<https://consultaCVS.asturias.es>

Código Seguro de Verificación (CSV)

15250363771023056621



Gobierno del Principado de Asturias
CONSEJERÍA DE MEDIO RURAL Y POLÍTICA AGRARIA

Referencia Catastral	Sup. Afectada por el fuego (ha)					Ayuda (€)
	Total	G1	G2	G3	G4	
33034P00400105	2,7533	2,1448	0,3348	0,0741	0,1996	2369,13
33034P00400106	2,0667	1,942	0,1002	0	0,0245	1868,04
33034P00400107	1,2833	0,8541	0,3441	0,0424	0,0427	1202,81
33034P00400108	0,353	0,353	0	0	0	317,7
33034P00400109	0,3402	0,3402	0	0	0	306,18
33034P00400110	0,0626	0,0626	0	0	0	56,34
33034P00400111	0,7872	0,3095	0,3636	0,1141	0	771,92
33034P00400112	1,1747	0,189	0,5719	0,4138	0	1063,28
33034P00400113	1,5501	0,2901	0,5118	0,7482	0	1249,35
33034P00400114	0,4149	0,3975	0	0	0,0174	357,75
33034P00400115	0,5097	0,5097	0	0	0	458,73
33034P00400116	4,8341	4,2174	0	0	0,6167	3795,66
33034P00400117	4,7215	3,0899	1,5941	0	0,0375	4693,83
33034P00400118	0,7861	0,0554	0,6851	0,0275	0,0181	885,73
33034P00400119	0,1187	0,087	0,0317	0	0	116,34
33034P00400120	1,85	0,9627	0,6572	0,2301	0	1770,12
33034P00400121	1,2659	0,0593	0,6945	0,5121	0	1142,82
33034P00400122	7,1754	0,7474	2,4683	1,8869	2,0728	4578,07
33034P00400123	0,4755	0,1075	0,0863	0	0,2817	200,31
33034P00400124	0,8591	0,5193	0,3398	0	0	875,13
33034P00400125	6,9655	6,3748	0,2546	0	0,3361	6042,84
33034P00400126	5,269	5,1777	0,0175	0	0,0738	4680,93
33034P00400127	0,1862	0	0,0712	0	0,115	85,44
33034P00400128	0,5078	0,333	0,1282	0	0,0466	453,54
33034P00400129	7,8585	7,3617	0,2922	0	0,2046	6976,17
33034P00400130	0,3067	0,3067	0	0	0	276,03
33034P00400131	7,2538	7,0101	0,0343	0	0,2094	6350,25
33034P00400132	8,3225	7,6395	0	0	0,683	6875,55
33034P00400133	7,4991	6,837	0,3784	0	0,2837	6607,38
33034P00400134	3,7597	1,1284	2,3679	0	0,2634	3857,04
33034P00400135	3,1192	2,996	0	0	0,1232	2696,4
33034P00400136	6,017	5,7829	0	0	0,2341	5204,61
33034P00410106	2,4187	2,1567	0,0175	0	0,2445	1962,03
33034P00410107	1,0604	0,1059	0,0043	0,3669	0,5833	283,92
33034P00410108	0,7927	0,5932	0,1995	0	0	773,28
33034P00410109	0,9408	0,6387	0	0,0175	0,2846	583,58
33034P00410110	0,7945	0,0624	0,2574	0,4502	0,0245	590,14
33034P00410111	1,0741	0,0593	0,2253	0,7895	0	718,48
33034P00410112	0,7246	0	0,1343	0,5903	0	456,31
33034P00410113	0,2114	0	0,1901	0,0213	0	238,77



Estado del documento

Original

Página 315 de 410

Dirección electrónica de validación CSV

<https://consultaCVS.asturias.es>

Código Seguro de Verificación (CSV)

15250363771023056621



Gobierno del Principado de Asturias
CONSEJERÍA DE MEDIO RURAL Y POLÍTICA AGRARIA

Referencia Catastral	Sup. Afectada por el fuego (ha)					Ayuda (€)
	Total	G1	G2	G3	G4	
33034P00410119	0,9665	0,8486	0	0	0,1179	763,74
33034P00410120	0,5616	0,3683	0,1933	0	0	563,43
33034P00410122	0,7648	0,0271	0,1956	0,5421	0	530,16
33034P00410126	1,3142	1,2785	0	0	0,0357	1150,65
33034P00410131	4,4546	3,5917	0,0615	0	0,8014	3306,33
33034P00411106	0,3038	0,1871	0,0376	0,0145	0,0646	220,76
33034P00411107	1,3327	0,5636	0,1729	0,1695	0,4267	799,47
33034P00411108	1,0469	0,477	0,0535	0,219	0,2974	603
33034P00411109	1,1345	0,156	0,0698	0,3744	0,5343	411,36
33034P00411110	0,4126	0,0151	0,1301	0,2674	0	303,41
33034P00412110	0,4117	0	0,0455	0,1935	0,1727	151,35
33034Q00100001	0,5606	0,2557	0,109	0	0,1959	360,93
33034Q00100002	3,7651	0,6007	0,9903	0,2504	1,9237	1854,19
33034Q00100003	4,8115	1,0429	3,0169	0	0,7517	4558,89
33034Q00100004	1,3768	0	0,6762	0,4285	0,2721	1025,69
33034Q00100005	0,1211	0,0987	0,0224	0	0	115,71
33034Q00100006	4,1235	0,1389	2,1688	0	1,8158	2727,57
33034Q00100007	0,5728	0	0,4858	0,087	0	626,46
33034Q00100008	2,4427	0,0566	2,197	0,1149	0,0742	2744,79
33034Q00100009	3,7537	0,9406	0,4252	0,0265	2,3614	1370,03
33034Q00100010	2,9995	0,1097	1,9718	0,0136	0,9044	2471,69
33034Q00100011	2,9914	0,4475	1,846	0,2474	0,4505	2741,65
33034Q00100012	2,9621	0,2328	1,9979	0,1079	0,6235	2660,95
33034Q00100013	4,0654	1,17	1,9003	0,0864	0,9087	3376,56
33034Q00100014	1,051	0,0268	0,457	0,0681	0,4991	606,57
33034Q00100015	3,1273	0,4655	0,2831	0,1758	2,2029	846,57
33034Q00100016	8,0003	0,9203	5,0409	0,1636	1,8755	6959,15
33034Q00100017	4,8952	1,2034	2,7986	0,3352	0,558	4608,98
33034Q00100018	0,6283	0,0161	0,5305	0,0309	0,0508	666,54
33034Q00100019	3,1027	0,4182	1,5331	0,6137	0,5377	2522,95
33034Q00100020	2,7567	1,7163	0,0057	0	1,0347	1551,51
33034Q00100021	1,0422	1,0176	0,0124	0	0,0122	930,72
33034Q00100022	4,8214	2,2931	0,8294	0	1,6989	3059,07
33034Q00100023	5,7959	2,4589	2,5939	0,0152	0,7279	5333,29
33034Q00100024	0,1632	0,0548	0	0,0061	0,1023	52,37
33034Q00100025	0,3705	0,1235	0,205	0,0385	0,0035	376,4
33034Q00100026	0,5922	0,0129	0,2924	0,0054	0,2815	365,19
33034Q00100027	0,3435	0,0372	0,1519	0,1544	0	292,96
33034Q00100028	2,9695	0,6752	1,3219	0,9397	0,0327	2663,81
33034Q00100029	4,054	1,085	2,5352	0,3818	0,052	4209,64



Estado del documento

Original

Página 316 de 410

Dirección electrónica de validación CSV

<https://consultaCVS.asturias.es>

Código Seguro de Verificación (CSV)

15250363771023056621



Gobierno del Principado de Asturias
CONSEJERÍA DE MEDIO RURAL Y POLÍTICA AGRARIA

Referencia Catastral	Sup. Afectada por el fuego (ha)					Ayuda (€)
	Total	G1	G2	G3	G4	
33034Q00100030	2,0402	0,9595	0,4818	0,2881	0,3108	1585,76
33034Q00100031	5,1758	0,5456	3,5633	0,3269	0,74	4930,45
33034Q00100032	0,2037	0,1784	0,0253	0	0	190,92
33034Q00100033	0,5577	0	0,5577	0	0	669,24
33034Q00100034	10,5514	0,9567	8,0117	1,2663	0,3167	11108,22
33034Q00100035	3,4488	0,9739	1,014	1,1681	0,2928	2677,36
33034Q00100036	0,2141	0,048	0,0429	0,1232	0	156,28
33034Q00100037	2,1164	0,2022	0,4095	0,0186	1,4861	682,68
33034Q00100038	3,7472	0,0944	2,0158	1,4448	0,1922	3226,32
33034Q00100039	2,8598	0	1,8361	0,8955	0,1282	2651,07
33034Q00100040	4,5959	0,0474	3,518	0,9674	0,0631	4747,96
33034Q00100041	2,0577	0	0,9444	1,0898	0,0235	1678,18
33034Q00100042	1,6896	0	1,309	0,3806	0	1761,1
33034Q00100043	0,1407	0	0,0235	0,1172	0	86,8
33034Q00100044	0,2133	0	0,072	0,1413	0	157,05
33034Q00100045	0,3069	0	0,1945	0,085	0,0274	275,9
33034Q00100046	0,5244	0	0,3307	0,1762	0,0175	484,94
33034Q00100047	0,1501	0	0,0286	0,1215	0	95,07
33034Q00100048	0,1599	0	0,0056	0,1543	0	83,87
33034Q00100049	1,1177	0	0	0,8929	0,2248	446,45
33034Q00100050	3,8912	0,0051	0	3,8861	0	1947,64
33034Q00100051	1,6558	0,0667	0,3142	1,1592	0,1157	1016,67
33034Q00100052	1,0582	0	0	0	1,0582	0
33034Q00100053	2,8445	0	0	0	2,8445	0
33034Q00100054	2,6021	1,9869	0,3108	0,1238	0,1806	2223,07
33034Q00100055	2,294	0	0	2,2115	0,0825	1105,75
33034Q00100056	7,5882	3,4183	0,3541	1,9963	1,8195	4499,54
33034Q00100057	1,0317	0,1274	0,0561	0,8482	0	606,08
33034Q00100058	1,1591	0	0,1005	0,8914	0,1672	566,3
33034Q00100059	0,552	0,2526	0,0922	0,0879	0,1193	381,93
33034Q00100060	4,3711	0,7015	0,2664	2,1661	1,2371	2034,08
33034Q00100061	4,0533	0,24	1,2092	0,4266	2,1775	1880,34
33034Q00100062	0,1147	0	0	0,1147	0	57,35
33034Q00100063	4,9933	0,2809	1,4196	2,383	0,9098	3147,83
33034Q00100064	0,0887	0	0,0558	0,0329	0	83,41
33034Q00105591	0,212	0,0612	0,0062	0,0125	0,1321	68,77
33034Q00110002	2,2876	0,6183	0,8116	0,1124	0,7453	1586,59
33034Q00110003	1,9709	0,2499	1,2504	0,0725	0,3981	1761,64
33034Q00110004	2,9999	0,2481	0,908	0,2907	1,5531	1458,24
33034Q00110009	0,1347	0,0309	0	0	0,1038	27,81



Estado del documento

Original

Página 317 de 410

Dirección electrónica de validación CSV

<https://consultaCVS.asturias.es>

Código Seguro de Verificación (CSV)

15250363771023056621



Gobierno del Principado de Asturias
CONSEJERÍA DE MEDIO RURAL Y POLÍTICA AGRARIA

Referencia Catastral	Sup. Afectada por el fuego (ha)					Ayuda (€)
	Total	G1	G2	G3	G4	
33034Q00110037	1,4945	0,1675	0,0201	0,0623	1,2446	206,02
33034Q00110038	2,41	0,1872	1,3673	0,5451	0,3104	2081,79
33034Q00110061	0,0298	0,0298	0	0	0	26,82
33034Q00120004	0,7619	0,0997	0,5421	0,0077	0,1124	744,1
33034Q00200065	2,1695	0,0342	1,7196	0,0225	0,3932	2105,55
33034Q00200066	1,7851	0,1389	0	0	1,6462	125,01
33034Q00200067	1,7034	1,1911	0,5072	0	0,0051	1680,63
33034Q00200068	8,3228	5,3531	1,2845	0,099	1,5862	6408,69
33034Q00200069	2,4914	1,8091	0,1054	0	0,5769	1754,67
33034Q00200070	3,5718	1,7224	0,6293	0	1,2201	2305,32
33034Q00200071	1,04	0,6792	0,1755	0	0,1853	821,88
33034Q00200072	2,4132	1,9086	0,2698	0	0,2348	2041,5
33034Q00200073	4,8902	1,0858	2,085	0,5178	1,2016	3738,12
33034Q00200074	4,7715	1,8787	2,1289	0	0,7639	4245,51
33034Q00200075	5,2547	1,4375	2,4009	0	1,4163	4174,83
33034Q00200076	9,63	0,6791	1,9147	2,7802	4,256	4298,93
33034Q00200077	1,1111	0,9532	0	0,0659	0,092	890,83
33034Q00200079	1,5989	0,1567	0,1649	1,1189	0,1584	898,36
33034Q00200080	0,5523	0,0972	0,2678	0,0822	0,1051	449,94
33034Q00200081	3,1038	0,7896	2,2527	0	0,0615	3413,88
33034Q00200082	2,7742	0,5702	1,9665	0	0,2375	2872,98
33034Q00200083	2,0828	0,3712	1,668	0	0,0436	2335,68
33034Q00200084	3,1909	1,1636	1,5099	0,0895	0,4279	2903,87
33034Q00200085	3,7315	1,5933	1,9637	0	0,1745	3790,41
33034Q00200086	4,5134	3,9424	0,3388	0	0,2322	3954,72
33034Q00200087	1,688	1,658	0,03	0	0	1528,2
33034Q00200088	4,2088	3,8423	0,1568	0	0,2097	3646,23
33034Q00200089	0,5456	0,3959	0	0	0,1497	356,31
33034Q00200090	0,8244	0,5927	0	0	0,2317	533,43
33034Q00200091	11,3498	0,7781	3,0676	5,1649	2,3392	6963,86
33034Q00200092	1,2124	0,2222	0,0342	0,8738	0,0822	677,92
33034Q00205449	0,6328	0,049	0,0112	0,1521	0,4205	133,59
33034Q00205450	0,4985	0,2528	0,2457	0	0	522,36
33034Q00205451	0,4089	0,2817	0,0527	0,0203	0,0542	326,92
33034Q00205460	0,3886	0,1038	0	0,1168	0,168	151,82
33034Q00210065	1,408	0,3556	0,8938	0,0175	0,1411	1401,35
33034Q00210092	0,0479	0	0,0367	0,0112	0	49,64
33034R00100001	10,3224	3,5794	3,1852	1,8746	1,6832	7981
33034R00100002	2,7898	0,3832	0,0322	0,0093	2,3651	388,17
33034R00100003	2,8012	0,3649	1,0939	1,2729	0,0695	2277,54



Estado del documento

Original

Página 318 de 410

Dirección electrónica de validación CSV

<https://consultaCVS.asturias.es>

Código Seguro de Verificación (CSV)

15250363771023056621



Gobierno del Principado de Asturias
CONSEJERÍA DE MEDIO RURAL Y POLÍTICA AGRARIA

Referencia Catastral	Sup. Afectada por el fuego (ha)					Ayuda (€)
	Total	G1	G2	G3	G4	
33034R00100004	1,0241	0,1047	0,07	0,79	0,0594	573,23
33034R00100005	0,0366	0,0093	0,0046	0,0227	0	25,24
33034R00100006	1,4329	0,3401	0,3098	0,7125	0,0705	1034,1
33034R00100007	1,5045	0,3071	0,2467	0,9507	0	1047,78
33034R00100008	2,1933	0,0226	0,544	1,6267	0	1486,49
33034R00100009	3,1788	0,0699	0,5406	2,5683	0	1995,78
33034R00100010	1,7554	0,0634	1,362	0,33	0	1856,46
33034R00100011	0,6024	0	0,0812	0,5212	0	358,04
33034R00100012	0,2082	0	0	0,0985	0,1097	49,25
33034R00100013	0,2466	0,0408	0,1285	0,0773	0	229,57
33034R00100014	0,0715	0	0,0597	0,0118	0	77,54
33034R00100068	0,0002	0,0002	0	0	0	0,18
33034R00100069	0,9283	0,2275	0,6185	0,0823	0	988,1
33034R00110001	0,7521	0,1277	0,3856	0,2388	0	697,05
33034R00110002	3,1372	0,1906	0,1195	0,1545	2,6726	392,19
33034R00110004	0,248	0,213	0	0,035	0	209,2
33034R00110009	0,6829	0,0299	0,0765	0,5765	0	406,96
33034R00110010	0,9528	0,049	0,3622	0,5416	0	749,54
33034R00110011	0,0041	0	0	0,0041	0	2,05
33034R00110069	0,2841	0	0,1853	0,0988	0	271,76
33034R00111001	0,009	0	0	0,009	0	4,5
33034R00111002	0,292	0,0178	0	0	0,2742	16,02
33034R00111010	0,7095	0,5648	0,0958	0,0489	0	647,73
33034R00112001	0,0164	0	0	0,0164	0	8,2
33034R00113001	0,004	0	0	0,004	0	2
33034R00114001	0,4443	0	0,3188	0,1255	0	445,31
33034R00115001	0,6292	0,0051	0,2694	0,3547	0	505,22
33034R00116001	0,0757	0	0,0549	0,0208	0	76,28
33034R00117001	0,0877	0,0431	0,0446	0	0	92,31
33034R00118001	2,6318	0,4658	1,9867	0,0848	0,0945	2845,66
33034R00119001	7,4908	1,7714	4,3146	1,337	0,0678	7440,28
33034R00120001	7,2324	1,3401	1,6936	3,7925	0,4062	5134,66
33034R00200140	0,2737	0,0248	0	0	0,2489	22,32
33034R00200141	1,8689	1,4649	0,1596	0,056	0,1884	1537,93
33034R00200144	0,0218	0	0	0,0218	0	10,9
33034R00200145	0,2933	0,0473	0	0,0264	0,2196	55,77
33034R00200146	1,6557	1,2362	0,3696	0	0,0499	1556,1
33034R00200147	0,3134	0,0936	0,1952	0,0246	0	330,78
33034R00200148	0,2982	0	0	0,2415	0,0567	120,75
33034R00200149	0,3472	0,0667	0,2362	0	0,0443	343,47



Estado del documento

Original

Página 319 de 410

Dirección electrónica de validación CSV

<https://consultaCVS.asturias.es>

Código Seguro de Verificación (CSV)

15250363771023056621



Gobierno del Principado de Asturias
CONSEJERÍA DE MEDIO RURAL Y POLÍTICA AGRARIA

Referencia Catastral	Sup. Afectada por el fuego (ha)					Ayuda (€)
	Total	G1	G2	G3	G4	
33034R00200150	1,6421	1,1682	0,4043	0	0,0696	1536,54
33034R00200151	1,1017	0,0814	0,2297	0,7582	0,0324	728
33034R00200152	3,3216	0,8417	0,2158	1,6439	0,6202	1838,44
33034R00200153	0,7035	0,1073	0,3534	0,2428	0	642,05
33034R00200154	2,8461	0,7456	0,477	1,4107	0,2128	1948,79
33034R00200155	3,0349	1,4003	0,1428	1,0756	0,4162	1969,43
33034R00200156	3,3264	1,6059	0,6781	1,0424	0	2780,23
33034R00200157	0,8009	0,0148	0,2128	0,5733	0	555,33
33034R00200158	2,2628	0,4156	0,7874	1,0598	0	1848,82
33034R00200159	4,6467	0,1286	1,7904	2,7204	0,0073	3624,42
33034R00200160	2,784	0,5976	0,7399	0,2869	1,1596	1569,17
33034R00200161	0,8133	0,1191	0,0969	0,5413	0,056	494,12
33034R00200162	1,6066	0,0979	0,3722	0,6682	0,4683	868,85
33034R00200163	0,5921	0,0052	0,0094	0,0682	0,5093	50,06
33034R00200164	0,5455	0	0	0	0,5455	0
33034R00200165	0,7674	0,2912	0,1401	0,0616	0,2745	461
33034R00200166	1,0314	0,3169	0,0447	0	0,6698	338,85
33034R00200167	1,052	0,0995	0,02	0	0,9325	113,55
33034R00200178	1,103	0,4683	0,0746	0,4477	0,1124	734,84
33034R00200179	0,1064	0,0304	0,0144	0,0616	0	75,44
33034R00200180	1,3224	0,0333	0	0	1,2891	29,97
33034R00200181	2,6037	1,4349	1,0142	0,1155	0,0391	2566,2
33034R00200182	0,4394	0,1622	0,1227	0,1545	0	370,47
33034R00200183	0,6818	0,0648	0,1995	0,4175	0	506,47
33034R00200184	0,5046	0,0093	0	0,0349	0,4604	25,82
33034R00200185	2,4194	1,1022	0,7323	0,375	0,2099	2058,24
33034R00200186	3,4204	1,0351	0,5247	0,1721	1,6885	1647,28
33034R00200187	0,6561	0,47	0,1829	0	0,0032	642,48
33034R00200188	0,9297	0,1747	0,0058	0	0,7492	164,19
33034R00200189	1,0591	0,4262	0,2648	0,182	0,1861	792,34
33034R00200190	2,3353	1,155	0,3141	0,3272	0,539	1580,02
33034R00200191	1,3542	0	0	0	1,3542	0
33034R00200192	0,7532	0,2521	0,0173	0,1759	0,3079	335,6
33034R00200193	1,6688	1,3839	0,1214	0,0287	0,1348	1405,54
33034R00200194	0,5644	0,2472	0,1747	0,1425	0	503,37
33034R00200195	0,5229	0,0753	0,1348	0,0941	0,2187	276,58
33034R00200196	1,7799	0,2786	0,1667	0,028	1,3066	464,78
33034R00200197	0,8242	0,2279	0,2378	0,3514	0,0071	666,17
33034R00200198	1,6713	0,4419	0,4707	0,7287	0,03	1326,9
33034R00200199	0,376	0,1015	0	0	0,2745	91,35



Estado del documento

Original

Página 320 de 410

Dirección electrónica de validación CSV

<https://consultaCVS.asturias.es>

Código Seguro de Verificación (CSV)

15250363771023056621



Gobierno del Principado de Asturias
CONSEJERÍA DE MEDIO RURAL Y POLÍTICA AGRARIA

Referencia Catastral	Sup. Afectada por el fuego (ha)					Ayuda (€)
	Total	G1	G2	G3	G4	
33034R00200200	0,8047	0,3027	0	0	0,502	272,43
33034R00200201	0,2547	0,2003	0	0	0,0544	180,27
33034R00200202	0,4041	0,3469	0,0201	0	0,0371	336,33
33034R00200203	0,3634	0,0706	0	0	0,2928	63,54
33034R00200204	2,6324	0,6301	0	0	2,0023	567,09
33034R00200205	0,4211	0,3315	0,0245	0	0,0651	327,75
33034R00200206	1,1855	0,904	0,0233	0,0236	0,2346	853,36
33034R00200207	0,3994	0,0945	0	0,0598	0,2451	114,95
33034R00200208	1,9288	0,8496	0,0439	0,0178	1,0175	826,22
33034R00200209	1,5954	1,2228	0	0	0,3726	1100,52
33034R00200210	0,6298	0,4751	0	0	0,1547	427,59
33034R00200211	0,7595	0,7191	0,0404	0	0	695,67
33034R00200212	0,9625	0,2045	0,2043	0	0,5537	429,21
33034R00200213	5,1626	0,8051	0	0	4,3575	724,59
33034R00200214	3,6288	1,1484	0	0	2,4804	1033,56
33034R00200215	0,5309	0,3814	0	0	0,1495	343,26
33034R00200216	3,1256	2,5974	0	0	0,5282	2337,66
33034R00200217	1,1822	0,2169	0	0	0,9653	195,21
33034R00200218	2,9542	0,3014	0	0	2,6528	271,26
33034R00200219	3,4555	2,1241	0,2374	1,0468	0,0472	2719,97
33034R00200220	1,144	0,9156	0,0225	0	0,2059	851,04
33034R00200221	3,0061	0,6963	0	0	2,3098	626,67
33034R00200222	0,7075	0	0	0	0,7075	0
33034R00200223	1,3677	0,1546	0,0175	0	1,1956	160,14
33034R00200224	0,4553	0	0,2415	0,2138	0	396,7
33034R00200225	0,9293	0,1544	0,3509	0,424	0	772,04
33034R00200226	0,0293	0	0,0223	0,007	0	30,26
33034R00200227	0,0138	0	0,0138	0	0	16,56
33034R00200228	0,0013	0	0,0013	0	0	1,56
33034R00200229	0,0073	0,0073	0	0	0	6,57
33034R00200230	0,0033	0,0033	0	0	0	2,97
33034R00200231	1,1171	0,9899	0,0225	0,026	0,0787	930,91
33034R00200232	0,0194	0	0	0,0133	0,0061	6,65
33034R00200234	0,0532	0	0	0,0532	0	26,6
33034R00200235	0,0438	0	0	0,0438	0	21,9
33034R00200236	4,5264	1,9679	0,3101	2,196	0,0524	3241,23
33034R00200237	0,6902	0,1183	0	0,5719	0	392,42
33034R00200238	2,8823	2,6397	0	0,2076	0,035	2479,53
33034R00200239	1,6545	1,6545	0	0	0	1489,05
33034R00200240	0,2849	0,2001	0	0	0,0848	180,09



Estado del documento

Original

Página 321 de 410

Dirección electrónica de validación CSV

<https://consultaCVS.asturias.es>

Código Seguro de Verificación (CSV)

15250363771023056621



Referencia Catastral	Sup. Afectada por el fuego (ha)					Ayuda (€)
	Total	G1	G2	G3	G4	
33034R00200241	1,926	1,596	0,1881	0	0,1419	1662,12
33034R00210148	0,0573	0	0,0453	0,012	0	60,36
33034R00210150	0,5453	0,0488	0,1938	0,2874	0,0153	420,18
33034R00210151	0,2105	0	0,014	0,1965	0	115,05
33034R00210152	3,5813	0,1767	0,1606	2,9833	0,2607	1843,4
33034R00210153	0,2824	0,0873	0,1757	0,0194	0	299,11
33034R00210155	2,7253	0,4887	0,6075	1,6291	0	1983,38
33034R00210156	0,8709	0,625	0,2284	0,0175	0	845,33
33034R00210157	0,3117	0	0,0202	0,2915	0	169,99
33034R00210158	0,6839	0,1488	0,4169	0,1182	0	693,3
33034R00210159	2,0275	0,5971	0,4938	0,7712	0,1654	1515,55
33034R00210162	0,6747	0,3246	0,008	0,0331	0,309	318,29
33034R00210180	0,5697	0,1183	0,0225	0	0,4289	133,47
33034R00210181	1,3099	0,9904	0,3195	0	0	1274,76
33034R00210185	0,1908	0,1434	0	0	0,0474	129,06
33034R00210196	0,1828	0,0328	0,134	0,016	0	198,32
33034R00210198	0,9406	0,0866	0,2691	0,5621	0,0228	681,91
33034R00210204	1,6622	0,9824	0,3695	0	0,3103	1327,56
33034R00210209	0,8577	0,4599	0	0,0456	0,3522	436,71
33034R00210212	0,8706	0,4667	0,0653	0	0,3386	498,39
33034R00210216	0,3926	0,1799	0,2127	0	0	417,15
33034R00210218	2,0236	1,0084	0,0833	0,8091	0,1228	1412,07
33034R00210223	0,1199	0	0,0187	0,0587	0,0425	51,79
33034R00210231	0,684	0,0383	0	0	0,6457	34,47
33034R00210236	0,0662	0,0662	0	0	0	59,58
33034R00210239	1,5668	1,5606	0	0	0,0062	1404,54
33034R00211152	0,228	0	0,0365	0,179	0,0125	133,3
33034R00211153	0,9962	0,4108	0,3351	0,2503	0	896,99
33034R00211155	0,0996	0	0	0,0996	0	49,8
33034R00211156	1,3041	0,9952	0,3003	0,0086	0	1260,34
33034R00211159	0,7971	0	0,0158	0,7813	0	409,61
33034R00211185	1,5747	0,4761	0,3785	0,1857	0,5344	975,54
33034R00211209	0,2315	0,2286	0,0029	0	0	209,22
33034R00211223	0,412	0,0249	0,0264	0,3401	0,0206	224,14
33034R00211236	0,1134	0	0	0,1134	0	56,7
33034R00212155	0,1561	0	0	0,1561	0	78,05
33034R00212171	0,1121	0	0,0865	0,0256	0	116,6
33034R00212236	0,6286	0,0611	0,0165	0,551	0	350,29
33034R00213155	0,2619	0	0	0,2619	0	130,95
33034R00213236	0,2942	0,2942	0	0	0	264,78



Gobierno del Principado de Asturias
CONSEJERÍA DE MEDIO RURAL Y POLÍTICA AGRARIA

Referencia Catastral	Sup. Afectada por el fuego (ha)					Ayuda (€)
	Total	G1	G2	G3	G4	
33034R00214236	1,1979	0,1653	0,1247	0,8099	0,098	703,36
33034R00400504	0,0588	0,04	0	0	0,0188	36
33034R00400537	0,084	0,0748	0	0,0092	0	71,92
33034R00400538	0,4534	0,3267	0,0831	0,0436	0	415,55
33034R00400539	2,2295	1,9903	0	0	0,2392	1791,27
33034R00400540	0,4625	0,0033	0	0	0,4592	2,97
33034R00400541	1,1983	0,3495	0	0	0,8488	314,55
33034R00400542	1,9721	1,0031	0	0	0,969	902,79
33034R00400543	5,8644	3,2346	0	0	2,6298	2911,14
33034R00400544	0,7956	0,3381	0,0724	0,2492	0,1359	515,77
33034R00400545	0,2215	0,0718	0	0,1497	0	139,47
33034R00400546	1,5948	1,0973	0,2294	0,004	0,2641	1264,85
33034R00400547	2,1263	1,8858	0,0225	0	0,218	1724,22
33034R00400548	1,6431	0,6223	0	0	1,0208	560,07
33034R00400549	5,2538	2,222	0	0	3,0318	1999,8
33034R00400550	1,5039	0,5837	0,199	0,3431	0,3781	935,68
33034R00400551	2,5835	0,6963	0,1542	0,8742	0,8588	1248,81
33034R00400556	1,6989	0,6148	0	0,6545	0,4296	880,57
33034R00400557	0,7676	0,3546	0	0,0219	0,3911	330,09
33034R00400559	0,2633	0,2318	0	0	0,0315	208,62
33034R00400560	1,0747	0,6682	0,389	0,0175	0	1076,93
33034R00400561	0,5935	0,4341	0,1594	0	0	581,97
33034R00400562	1,5333	0,6305	0,0557	0	0,8471	634,29
33034R00400563	1,7893	0,8426	0	0	0,9467	758,34
33034R00400564	1,9808	0,5839	0	0	1,3969	525,51
33034R00400565	1,7187	1,6233	0	0	0,0954	1460,97
33034R00400566	1,3062	0,29	0	0,0546	0,9616	288,3
33034R00400567	1,0927	0,677	0,0449	0	0,3708	663,18
33034R00400568	3,1866	0	0	0	3,1866	0
33034R00400569	1,1078	0,706	0	0,1105	0,2913	690,65
33034R00400570	1,5277	0,6165	0	0	0,9112	554,85
33034R00400571	0,5855	0,2899	0,1092	0,0364	0,15	410,15
33034R00400572	2,7394	0	0,28	2,4226	0,0368	1547,3
33034R00400573	1,9257	0,1238	0,3034	1,4985	0	1224,75
33034R00400574	0,6131	0,1578	0,1161	0,0263	0,3129	294,49
33034R00400575	2,7562	0,9873	0,4043	1,1566	0,208	1952,03
33034R00400576	0,2476	0	0	0,2476	0	123,8
33034R00400577	0,2927	0,0543	0	0,2384	0	168,07
33034R00400578	0,9304	0,4455	0,0917	0,2037	0,1895	612,84
33034R00400579	0,0009	0	0,0009	0	0	1,08



Estado del documento

Original

Página 323 de 410

Dirección electrónica de validación CSV

<https://consultaCVS.asturias.es>

Código Seguro de Verificación (CSV)

15250363771023056621



Gobierno del Principado de Asturias
CONSEJERÍA DE MEDIO RURAL Y POLÍTICA AGRARIA

Referencia Catastral	Sup. Afectada por el fuego (ha)					Ayuda (€)
	Total	G1	G2	G3	G4	
33034R00400600	0,305	0,1865	0	0	0,1185	167,85
33034R00400603	0,3502	0,2988	0	0,0025	0,0489	270,17
33034R00400604	0,8613	0,7185	0,1019	0,0409	0	789,38
33034R00400605	6,4876	1,8614	0,0215	0,8005	3,8042	2101,31
33034R00400606	2,8487	0,4267	0	0	2,422	384,03
33034R00400607	0,1347	0,0622	0	0	0,0725	55,98
33034R00400608	0,0876	0,0795	0	0	0,0081	71,55
33034R00400609	0,3123	0,2533	0	0	0,059	227,97
33034R00400610	0,263	0,2045	0	0	0,0585	184,05
33034R00400611	1,0813	0,7288	0	0	0,3525	655,92
33034R00400612	1,126	0,3325	0,2132	0,1479	0,4324	629,04
33034R00400613	4,4058	0,1116	2,1355	2,1587	0	3742,39
33034R00400614	1,1957	0	0	0	1,1957	0
33034R00400615	3,4548	0,0267	0	0	3,4281	24,03
33034R00400616	0,6908	0,5086	0	0	0,1822	457,74
33034R00400617	1,569	0,245	0,7922	0,3757	0,1561	1358,99
33034R00400618	1,5006	0,4711	0,2	0,0317	0,7978	679,84
33034R00400619	0,4301	0,1525	0	0	0,2776	137,25
33034R00400620	0,0883	0,0376	0	0	0,0507	33,84
33034R00400621	2,6832	2,5602	0	0	0,123	2304,18
33034R00400622	3,281	0,1878	0	0	3,0932	169,02
33034R00400623	2,5514	0,0413	0	0	2,5101	37,17
33034R00400624	2,654	0,0903	0,0495	0,1199	2,3943	200,62
33034R00400625	2,194	0,2293	0,6831	1,2316	0,05	1641,89
33034R00400626	2,1845	0,3296	0,0217	0,0192	1,814	332,28
33034R00400627	0,7102	0,259	0,2498	0,1549	0,0465	610,31
33034R00400628	4,0247	0,1767	1,0537	2,762	0,0323	2804,47
33034R00400629	1,625	0,1172	0,7236	0,7842	0	1365,9
33034R00400630	2,5225	0	0,2958	2,2267	0	1468,31
33034R00400631	2,4245	1,2642	0,3359	0,6552	0,1692	1868,46
33034R00400632	1,9001	0	0	0	1,9001	0
33034R00400633	1,1457	0	0,4766	0,6691	0	906,47
33034R00400634	0,2209	0	0	0,2209	0	110,45
33034R00400637	1,1148	0,2001	0,1632	0,0302	0,7213	391,03
33034R00410544	0,1285	0,0409	0,019	0,0686	0	93,91
33034R00410546	0,1891	0,0731	0,0564	0,0103	0,0493	138,62
33034R00410562	0,021	0,021	0	0	0	18,9
33034R00410563	1,2965	0,5353	0,0375	0	0,7237	526,77
33034R00410570	0,9038	0,2243	0	0	0,6795	201,87
33034R00410575	0,0481	0	0,0291	0,019	0	44,42



Estado del documento

Original

Página 324 de 410

Dirección electrónica de validación CSV

<https://consultaCVS.asturias.es>

Código Seguro de Verificación (CSV)

15250363771023056621



Gobierno del Principado de Asturias
CONSEJERÍA DE MEDIO RURAL Y POLÍTICA AGRARIA

Referencia Catastral	Sup. Afectada por el fuego (ha)					Ayuda (€)
	Total	G1	G2	G3	G4	
33034R00410576	0,106	0	0	0,106	0	53
33034R00410578	0,5859	0,4245	0,0307	0,1104	0,0203	474,09
33034R00410605	1,5911	1,3433	0	0,1661	0,0817	1292,02
33034R00410606	1,5947	0,2261	0,2488	1,0592	0,0606	1031,65
33034R00410613	2,1418	0,6158	1,1025	0,2849	0,1386	2019,67
33034R00410618	0,3999	0,0073	0	0	0,3926	6,57
33034R00410622	0,378	0	0	0	0,378	0
33034R00410624	0,5552	0	0	0	0,5552	0
33034R00410625	0,625	0,4231	0,0322	0	0,1697	419,43
33034R00410626	1,498	0,0177	0	0	1,4803	15,93
33034R00410628	3,7994	0,0874	1,4599	2,2521	0	2956,59
33034R00410630	0,8869	0,0787	0,1488	0,5774	0,082	538,09
33034R00410635	0,6754	0,5597	0	0	0,1157	503,73
33034R00411570	0,2752	0,0469	0	0	0,2283	42,21
33034R00411576	0,6341	0,0245	0,0231	0,5865	0	343,02
33034R00411599	2,4896	1,186	0,9426	0,1413	0,2197	2269,17
33034R00411606	0,3499	0,019	0	0,3309	0	182,55
33034R00411613	3,167	0,5238	0	0	2,6432	471,42
33034R00411625	0,8772	0,1117	0,5181	0,1744	0,073	809,45
33034R00411626	0,7374	0,0184	0	0	0,719	16,56
33034R00411636	1,2471	0,9561	0	0	0,291	860,49
33034R00411638	0,6384	0,1416	0,2559	0,0942	0,1467	481,62
33034R00412613	1,6998	0,7319	0,1984	0,2875	0,482	1040,54
33034R00412626	1,6432	0,4236	0,0453	0	1,1743	435,6
33034R00413626	0,5598	0,3281	0,2272	0,0045	0	570,18
33034S00100001	0,7819	0,5278	0	0	0,2541	475,02
33034S00100002	3,0374	2,7753	0,0827	0,0337	0,1457	2613,86
33034S00100003	1,3645	0,4672	0,0122	0,6103	0,2748	740,27
33034S00100004	0,5826	0,0175	0	0,2177	0,3474	124,6
33034S00100005	0,5684	0,1571	0	0,3234	0,0879	303,09
33034S00100007	2,3734	0,957	0,2204	1,0127	0,1833	1632,13
33034S00100008	1,7377	0,1473	0,4602	0,5193	0,6109	944,46
33034S00100009	0,508	0,0909	0,2047	0	0,2124	327,45
33034S00100010	0,1699	0,0026	0,025	0,0755	0,0668	70,09
33034S00100011	0,0727	0,022	0,0324	0,0041	0,0142	60,73
33034S00100012	0,863	0,2767	0	0,4384	0,1479	468,23
33034S00100013	0,0752	0,0102	0,0337	0,0313	0	65,27
33034S00100014	0,0001	0	0	0	0,0001	0
33034S00100015	0,8007	0,4143	0,0356	0,0046	0,3462	417,89
33034S00100016	0,9679	0,4509	0	0	0,517	405,81



Estado del documento

Original

Página 325 de 410

Dirección electrónica de validación CSV

<https://consultaCVS.asturias.es>

Código Seguro de Verificación (CSV)

15250363771023056621



Gobierno del Principado de Asturias
CONSEJERÍA DE MEDIO RURAL Y POLÍTICA AGRARIA

Referencia Catastral	Sup. Afectada por el fuego (ha)					Ayuda (€)
	Total	G1	G2	G3	G4	
33034S00100017	0,7108	0,4956	0	0	0,2152	446,04
33034S00100018	0,1801	0	0	0	0,1801	0
33034S00100019	1,9946	0	0	0	1,9946	0
33034S00100020	3,3993	1,9385	0,0247	0,067	1,3691	1807,79
33034S00100021	2,4915	0,1607	0	0,0069	2,3239	148,08
33034S00100022	1,6342	0,0624	0,1704	0,0455	1,3559	283,39
33034S00100023	0,7253	0,0591	0,2536	0	0,4126	357,51
33034S00100024	1,0803	0	0	0	1,0803	0
33034S00100025	2,0466	0,168	0,4334	0,2035	1,2417	773,03
33034S00100026	0,8206	0,058	0,1991	0,1676	0,3959	374,92
33034S00100027	0,1544	0,0118	0,0077	0	0,1349	19,86
33034S00100028	1,1327	0,0175	0	0	1,1152	15,75
33034S00100029	0,8196	0,0605	0,058	0,2988	0,4023	273,45
33034S00100030	0,8998	0,07	0,0631	0,5429	0,2238	410,17
33034S00100031	1,3363	0,2073	0	0,0227	1,1063	197,92
33034S00100032	0,141	0	0	0	0,141	0
33034S00100033	0,1473	0	0	0	0,1473	0
33034S00100034	1,5768	0	0	0	1,5768	0
33034S00100035	4,7835	0,3278	0	1,1423	3,3134	866,17
33034S00100036	0,4088	0,1773	0	0	0,2315	159,57
33034S00100037	0,0911	0,0231	0	0	0,068	20,79
33034S00100038	0,1209	0,0399	0	0	0,081	35,91
33034S00100039	0,4056	0,0167	0	0	0,3889	15,03
33034S00100040	0,0945	0,0367	0	0	0,0578	33,03
33034S00100041	0,1963	0,0507	0	0	0,1456	45,63
33034S00100042	0,3908	0,0385	0	0	0,3523	34,65
33034S00100043	0,4362	0,0065	0	0	0,4297	5,85
33034S00100044	1,0432	0,2016	0	0,045	0,7966	203,94
33034S00100045	1,0489	0,3124	0	0,028	0,7085	295,16
33034S00100046	3,0165	0	0	0	3,0165	0
33034S00100047	0,254	0,0039	0	0,0039	0,2462	5,46
33034S00100048	0,8241	0,0283	0,0763	0,016	0,7035	125,03
33034S00100049	0,4827	0,0917	0,0247	0	0,3663	112,17
33034S00100050	0,3013	0,1	0	0	0,2013	90
33034S00100051	0,8064	0	0,0179	0	0,7885	21,48
33034S00100053	0,2584	0,0952	0,0353	0	0,1279	128,04
33034S00100054	0,5668	0,0921	0,0074	0	0,4673	91,77
33034S00100055	1,192	0	0,9694	0,142	0,0806	1234,28
33034S00100056	1,3562	0	0,3018	0,0156	1,0388	369,96
33034S00100057	0,3546	0	0,0355	0,1369	0,1822	111,05



Estado del documento

Original

Página 326 de 410

Dirección electrónica de validación CSV

<https://consultaCVS.asturias.es>

Código Seguro de Verificación (CSV)

15250363771023056621



Gobierno del Principado de Asturias
CONSEJERÍA DE MEDIO RURAL Y POLÍTICA AGRARIA

Referencia Catastral	Sup. Afectada por el fuego (ha)					Ayuda (€)
	Total	G1	G2	G3	G4	
33034S00100058	0,2436	0	0	0	0,2436	0
33034S00100059	0,7764	0	0	0	0,7764	0
33034S00100060	3,5153	0	0	0	3,5153	0
33034S00100061	0,8301	0	0	0	0,8301	0
33034S00100062	0,4398	0,168	0,1209	0,0814	0,0695	336,98
33034S00100063	1,185	0	0	0	1,185	0
33034S00100064	2,9302	0,2527	0,0343	1,6238	1,0194	1080,49
33034S00100065	1,1287	0,0201	0,1162	0,9496	0,0428	632,33
33034S00100066	0,9652	0	0,0408	0,7143	0,2101	406,11
33034S00100067	0,855	0,0499	0	0,2457	0,5594	167,76
33034S00100068	0,0306	0	0	0	0,0306	0
33034S00100069	0,4966	0	0	0,0028	0,4938	1,4
33034S00100070	2,1487	0,0225	0	0,1049	2,0213	72,7
33034S00100071	0,25	0	0	0	0,25	0
33034S00100072	2,5751	0	0	0	2,5751	0
33034S00100073	0,3438	0	0,0696	0,2742	0	220,62
33034S00100074	0,3631	0	0,013	0,3416	0,0085	186,4
33034S00100075	1,2409	0	0,0085	1,1503	0,0821	585,35
33034S00100076	0,8451	0	0,1931	0,5571	0,0949	510,27
33034S00100077	0,9408	0	0	0	0,9408	0
33034S00100078	1,2339	0,1398	0	0,932	0,1621	591,82
33034S00100079	0,5271	0,3458	0	0,0143	0,167	318,37
33034S00100080	2,7465	1,408	0,276	0,0677	0,9948	1632,25
33034S00100081	2,0837	0,5979	0,6342	0,1271	0,7245	1362,7
33034S00100082	2,5027	0	0	0	2,5027	0
33034S00100083	0,6513	0,5576	0	0,0616	0,0321	532,64
33034S00100084	0,6107	0,1438	0	0,0308	0,4361	144,82
33034S00100085	0,9398	0,1835	0	0	0,7563	165,15
33034S00100086	0,4848	0,0413	0	0	0,4435	37,17
33034S00100087	0,5176	0,1698	0,0865	0	0,2613	256,62
33034S00100088	1,4497	0,4428	0,012	0,3079	0,687	566,87
33034S00100089	1,0579	0,026	0,3982	0,1949	0,4388	598,69
33034S00100090	0,0602	0	0,0367	0	0,0235	44,04
33034S00100136	0,014	0	0	0	0,014	0
33034S00100137	0,0381	0	0	0	0,0381	0
33034S00100139	0,0398	0	0	0,0203	0,0195	10,15
33034S00100143	0,3503	0,0057	0,0368	0,2366	0,0712	167,59
33034S00100144	0,2529	0,0161	0,0058	0,183	0,048	112,95
33034S00100147	0,0817	0	0,0144	0	0,0673	17,28
33034S00100148	0,0752	0	0	0,0092	0,066	4,6



Estado del documento

Original

Página 327 de 410

Dirección electrónica de validación CSV

<https://consultaCVS.asturias.es>

Código Seguro de Verificación (CSV)

15250363771023056621



Gobierno del Principado de Asturias
CONSEJERÍA DE MEDIO RURAL Y POLÍTICA AGRARIA

Referencia Catastral	Sup. Afectada por el fuego (ha)					Ayuda (€)
	Total	G1	G2	G3	G4	
33034S00100149	0,4026	0	0	0,178	0,2246	89
33034S00100153	0,1978	0	0	0,1275	0,0703	63,75
33034S00100154	0,0878	0	0	0	0,0878	0
33034S00100155	0,0953	0	0	0	0,0953	0
33034S00100156	0,1143	0	0,0348	0	0,0795	41,76
33034S00100157	0,1763	0,0275	0,015	0	0,1338	42,75
33034S00100158	0,1198	0	0	0	0,1198	0
33034S00100159	0,1112	0	0	0	0,1112	0
33034S00100160	0,0524	0	0	0	0,0524	0
33034S00110001	0,4959	0	0,0249	0,4436	0,0274	251,68
33034S00110002	0,698	0,1134	0,0243	0,4886	0,0717	375,52
33034S00110003	0,2982	0	0,0331	0,2651	0	172,27
33034S00110015	0,1613	0	0	0,0292	0,1321	14,6
33034S00110028	1,0706	0,115	0,2005	0	0,7551	344,1
33034S00110046	1,2541	0,0553	0,2236	0,4931	0,4821	564,64
33034S00110048	0,2215	0,0283	0	0	0,1932	25,47
33034S00110051	0,1818	0	0,1351	0	0,0467	162,12
33034S00110070	0,0522	0	0,0238	0	0,0284	28,56
33034S00110159	0,0273	0	0,0124	0	0,0149	14,88
33034S00110160	0,0345	0	0,0203	0,0077	0,0065	28,21
33034S00111028	0,3866	0,0328	0	0	0,3538	29,52
33034S00200162	0,0386	0	0,0055	0,0092	0,0239	11,2
33034S00200166	0,3476	0,1779	0,0082	0	0,1615	169,95
33034S00200167	0,2551	0,1928	0,0623	0	0	248,28
33034S00200168	0,0979	0,0333	0	0	0,0646	29,97
33034S00200169	0,0098	0	0	0	0,0098	0
33034S00200170	0,0456	0,0074	0	0	0,0382	6,66
33034S00200172	0,416	0	0,1815	0,0201	0,2144	227,85
33034S00200173	0,0127	0	0	0	0,0127	0
33034S00200174	0,0205	0	0	0	0,0205	0
33034S00200175	0,6235	0,0445	0	0,1399	0,4391	110
33034S00200176	0,0297	0	0	0	0,0297	0
33034S00200177	0,0312	0	0	0	0,0312	0
33034S00200178	0,0483	0,0059	0	0	0,0424	5,31
33034S00200179	0,9308	0,1011	0,0524	0,2942	0,4831	300,97
33034S00200180	1,2733	0,1214	0	0,0083	1,1436	113,41
33034S00200181	0,3528	0,0749	0	0,1237	0,1542	129,26
33034S00200182	3,5705	0,0977	0,4523	2,1187	0,9018	1690,04
33034S00200183	0,5831	0,1044	0,4031	0,0459	0,0297	600,63
33034S00200184	0,7527	0,3816	0,1168	0	0,2543	483,6



Estado del documento

Original

Página 328 de 410

Dirección electrónica de validación CSV

<https://consultaCVS.asturias.es>

Código Seguro de Verificación (CSV)

15250363771023056621



Gobierno del Principado de Asturias
CONSEJERÍA DE MEDIO RURAL Y POLÍTICA AGRARIA

Referencia Catastral	Sup. Afectada por el fuego (ha)					Ayuda (€)
	Total	G1	G2	G3	G4	
33034S00200185	0,4458	0,3036	0,02	0	0,1222	297,24
33034S00200186	2,0895	0,4428	0,4546	0,1525	1,0396	1020,29
33034S00200187	0,4472	0,1373	0,2568	0	0,0531	431,73
33034S00200188	0,9816	0,6498	0,2283	0,04	0,0635	878,78
33034S00200189	0,7209	0,5314	0,0607	0	0,1288	551,1
33034S00200190	4,1991	0	0	0	4,1991	0
33034S00200191	0,4304	0,4304	0	0	0	387,36
33034S00200192	0,1367	0,1367	0	0	0	123,03
33034S00200193	0,4901	0,4901	0	0	0	441,09
33034S00200194	1,6151	0	0	0	1,6151	0
33034S00200195	2,9914	0	0	0	2,9914	0
33034S00200196	1,4472	0	0	0	1,4472	0
33034S00200197	0,7865	0,744	0,0425	0	0	720,6
33034S00200198	0,8876	0,6435	0,0649	0,1401	0,0391	727,08
33034S00200199	0,8174	0,1416	0,2434	0,2194	0,213	529,22
33034S00200200	0,6086	0,0591	0,0974	0,2447	0,2074	292,42
33034S00200201	2,0245	0,0056	1,3699	0,4793	0,1697	1888,57
33034S00200202	3,0989	1,182	0,7917	0,0528	1,0724	2040,24
33034S00200203	1,3878	0,9415	0,2603	0,0621	0,1239	1190,76
33034S00200204	0,7707	0,1234	0,4736	0	0,1737	679,38
33034S00200205	0,8661	0,0596	0,0938	0,0085	0,7042	170,45
33034S00200206	0,3721	0	0	0,0051	0,367	2,55
33034S00200207	2,9711	0,2148	0	0,313	2,4433	349,82
33034S00200208	2,0253	0,003	0	0,5662	1,4561	285,8
33034S00200209	0,4313	0,007	0	0,0581	0,3662	35,35
33034S00200210	0,3368	0	0	0	0,3368	0
33034S00200211	0,1812	0	0	0	0,1812	0
33034S00200212	0,7525	0,1097	0	0	0,6428	98,73
33034S00200213	0,1719	0	0,1201	0	0,0518	144,12
33034S00200214	1,7023	0,0867	0	0	1,6156	78,03
33034S00200215	7,0534	3,43	0,6644	0,0541	2,9049	3911,33
33034S00200216	0,4093	0	0	0	0,4093	0
33034S00200217	3,355	0,436	0,0741	0,1673	2,6776	564,97
33034S00200218	0,9847	0	0	0	0,9847	0
33034S00200219	0,8851	0	0	0	0,8851	0
33034S00200220	1,3016	0,0256	0,4745	0,1898	0,6117	687,34
33034S00200221	5,1604	1,0038	1,2118	1,7033	1,2415	3209,23
33034S00200222	0,7219	0	0,0429	0,4838	0,1952	293,38
33034S00200223	0,0898	0	0	0,0737	0,0161	36,85
33034S00200224	0,4212	0,0166	0,0296	0,2865	0,0885	193,71



Estado del documento

Original

Página 329 de 410

Dirección electrónica de validación CSV

<https://consultaCVS.asturias.es>

Código Seguro de Verificación (CSV)

15250363771023056621



Gobierno del Principado de Asturias
CONSEJERÍA DE MEDIO RURAL Y POLÍTICA AGRARIA

Referencia Catastral	Sup. Afectada por el fuego (ha)					Ayuda (€)
	Total	G1	G2	G3	G4	
33034S00200225	0,5881	0	0,0281	0,5344	0,0256	300,92
33034S00200226	0,3877	0	0,165	0,1679	0,0548	281,95
33034S00200227	0,5678	0	0,4204	0,1101	0,0373	559,53
33034S00200228	0,7163	0,4908	0,1238	0	0,1017	590,28
33034S00200229	7,4151	0,3235	0,3632	5,6204	1,108	3537,19
33034S00200230	1,2501	0,0316	0	0,0633	1,1552	60,09
33034S00200231	0,1899	0,0559	0	0,0372	0,0968	68,91
33034S00200232	0,1081	0	0	0,042	0,0661	21
33034S00200233	0,1664	0,016	0	0,0705	0,0799	49,65
33034S00200234	1,0747	0	0	0	1,0747	0
33034S00200235	0,5912	0,0225	0	0,0078	0,5609	24,15
33034S00200236	0,9803	0	0,3024	0,3959	0,282	560,83
33034S00200237	0,8536	0,02	0,0286	0,1016	0,7034	103,12
33034S00200239	1,1241	0,1336	0,1313	0,391	0,4682	473,3
33034S00200240	2,4988	0,1168	0,0473	1,7692	0,5655	1046,48
33034S00200241	0,1021	0,0274	0	0,0373	0,0374	43,31
33034S00205002	0,0016	0,0016	0	0	0	1,44
33034S00205003	0,0045	0	0,0045	0	0	5,4
33034S00205004	0,0018	0,0018	0	0	0	1,62
33034S00205005	0,0019	0,0019	0	0	0	1,71
33034S00210175	0,1568	0	0	0,0986	0,0582	49,3
33034S00210180	0,0523	0	0,0523	0	0	62,76
33034S00210182	0,3038	0	0	0,0521	0,2517	26,05
33034S00210202	2,6798	1,0594	0,0321	0,0305	1,5578	1007,23
33034S00210205	0,7116	0,1906	0	0	0,521	171,54
33034S00210215	5,0437	0,6281	1,1403	0	3,2753	1933,65
33034S00210221	1,2578	0,02	0,0375	0,7751	0,4252	450,55
33034S00210222	0,3751	0	0,0325	0,2965	0,0461	187,25
33034S00210224	0,2783	0	0	0,069	0,2093	34,5
33034S00210226	0,2562	0	0	0,1721	0,0841	86,05
33034S00210227	0,1464	0	0	0,0457	0,1007	22,85
33034S00210229	3,5318	0,8993	0,5569	1,4571	0,6185	2206,2
33034S00210230	0,2514	0,0822	0	0,0608	0,1084	104,38
33034S00210235	0,5792	0,0563	0,0154	0,2393	0,2682	188,8
33034S00210239	0,5556	0,0577	0	0,174	0,3239	138,93
33034S00211215	0,4676	0	0	0	0,4676	0
33034S00211229	1,3781	0,0649	0,0177	0,7425	0,553	450,9
33034S00212229	2,6555	0,7159	0,1873	0,9494	0,8029	1343,77
33034T00100001	1,2174	0,1495	0	0	1,0679	134,55
33034T00100002	0,6318	0,1015	0	0,3419	0,1884	262,3



Estado del documento

Original

Página 330 de 410

Dirección electrónica de validación CSV

<https://consultaCVS.asturias.es>

Código Seguro de Verificación (CSV)

15250363771023056621



Gobierno del Principado de Asturias
CONSEJERÍA DE MEDIO RURAL Y POLÍTICA AGRARIA

Referencia Catastral	Sup. Afectada por el fuego (ha)					Ayuda (€)
	Total	G1	G2	G3	G4	
33034T00100003	6,166	1,0859	0,4729	3,7412	0,866	3415,39
33034T00100004	0,6221	0,0805	0,3044	0,148	0,0892	511,73
33034T00100005	1,0014	0	0,2801	0,1879	0,5334	430,07
33034T00100006	0,2233	0	0,1138	0,1095	0	191,31
33034T00100007	0,1716	0	0,0026	0,1536	0,0154	79,92
33034T00100008	0,087	0	0,0246	0,0624	0	60,72
33034T00100009	0,3965	0,1028	0,2277	0	0,066	365,76
33034T00100010	1,7364	0,0214	0,888	0,7134	0,1136	1441,56
33034T00100011	1,8256	0,2094	0,6336	0,7554	0,2272	1326,48
33034T00100012	1,4996	0,0587	0,2447	0,9727	0,2235	832,82
33034T00100013	1,5161	0,1722	0	0,8759	0,468	592,93
33034T00100014	3,305	0,5021	0,9383	1,5761	0,2885	2365,9
33034T00100015	0,4746	0,0689	0,0325	0,3732	0	287,61
33034T00100016	1,0562	0,5644	0,1735	0,1053	0,213	768,81
33034T00100017	0,6946	0,4173	0	0,0649	0,2124	408,02
33034T00100018	2,696	0,2092	0,1391	1,049	1,2987	879,7
33034T00100019	1,0622	0,151	0,0461	0,6103	0,2548	496,37
33034T00100020	5,132	1,0064	0,4943	1,3634	2,2679	2180,62
33034T00100021	0,1287	0	0	0,1287	0	64,35
33034T00100022	0,5699	0	0	0,4918	0,0781	245,9
33034T00100023	1,5233	0,0286	0,1447	0,1666	1,1834	282,68
33034T00100024	2,7366	0,4334	0,2174	0,5626	1,5232	932,24
33034T00100025	3,0796	0,1192	0,3233	0,0126	2,6245	501,54
33034T00100026	1,1637	0,4851	0,0821	0,1451	0,4514	607,66
33034T00100027	1,5495	0,0817	0	1,2245	0,2433	685,78
33034T00100028	1,9306	0	0	1,9031	0,0275	951,55
33034T00100029	1,6373	0,1531	0	0,4532	1,031	364,39
33034T00100030	1,174	1,0827	0	0	0,0913	974,43
33034T00100031	1,3819	1,1502	0	0	0,2317	1035,18
33034T00100032	0,6027	0,6027	0	0	0	542,43
33034T00100033	3,4867	2,6193	0	0,0565	0,8109	2385,62
33034T00100034	1,3912	0,6536	0,0973	0,1392	0,5011	774,6
33034T00100035	1,4429	1,3657	0	0,0271	0,0501	1242,68
33034T00100036	5,1054	1,269	2,0583	0,4966	1,2815	3860,36
33034T00100037	1,6589	0,0809	0,286	0,8008	0,4912	816,41
33034T00100040	0,2445	0,0261	0,013	0,1258	0,0796	101,99
33034T00100041	1,344	0,0382	0,0485	1,0294	0,2279	607,28
33034T00100042	0,0012	0	0,0012	0	0	1,44
33034T00100043	0,0005	0	0	0	0,0005	0
33034T00100045	0,2994	0,0699	0	0	0,2295	62,91



Estado del documento

Original

Página 331 de 410

Dirección electrónica de validación CSV

<https://consultaCVS.asturias.es>

Código Seguro de Verificación (CSV)

15250363771023056621



Gobierno del Principado de Asturias
CONSEJERÍA DE MEDIO RURAL Y POLÍTICA AGRARIA

Referencia Catastral	Sup. Afectada por el fuego (ha)					Ayuda (€)
	Total	G1	G2	G3	G4	
33034T00100046	0,5541	0,114	0,0099	0	0,4302	114,48
33034T00100047	1,8155	0,133	0,1889	0,8956	0,598	794,18
33034T00100048	0,0061	0	0,0061	0	0	7,32
33034T00100049	4,0435	0,251	0,4055	2,2247	1,1623	1824,85
33034T00100050	1,8109	0,1443	0,1097	1,0741	0,4828	798,56
33034T00100051	7,1164	1,0209	1,4531	3,2979	1,3445	4311,48
33034T00100052	1,1302	0,153	0	0,8501	0,1271	562,75
33034T00100053	1,284	0,1185	0,4524	0,3044	0,4087	801,73
33034T00100054	1,5754	0,0449	0,1443	0,4117	0,9745	419,42
33034T00100055	0,1488	0,0156	0	0	0,1332	14,04
33034T00100056	1,6434	0,1688	0	0,0439	1,4307	173,87
33034T00100057	1,255	0,3965	0	0	0,8585	356,85
33034T00100058	0,9235	0,4393	0	0,2986	0,1856	544,67
33034T00100059	0,933	0,552	0,0422	0,121	0,2178	607,94
33034T00100060	0,4493	0,0381	0,0508	0	0,3604	95,25
33034T00100066	4,8223	0,2286	0,844	2,6662	1,0835	2551,64
33034T00100074	0,0836	0	0,0424	0,0146	0,0266	58,18
33034T00100075	0,0574	0	0,0468	0,0106	0	61,46
33034T00100076	0,3655	0	0,1057	0,1796	0,0802	216,64
33034T00100077	0,0118	0	0	0	0,0118	0
33034T00100078	1,1578	0,111	0,1746	0,6725	0,1997	645,67
33034T00100079	0,4018	0,0036	0,1394	0,2588	0	299,92
33034T00100080	1,3686	0,7375	0	0,0391	0,592	683,3
33034T00100161	1,5626	0,4261	0,1687	0,2883	0,6795	730,08
33034T00100162	4,2252	0,1524	0,5482	2,6482	0,8764	2119,1
33034T00100163	1,4103	0,0222	0,0297	1,2277	0,1307	669,47
33034T00100164	3,2459	0,7813	0,212	1,1875	1,0651	1551,32
33034T00100165	1,2614	0,1561	0,0275	0,5197	0,5581	433,34
33034T00100166	1,6826	0,1555	0,0204	0,7512	0,7555	540,03
33034T00100167	0,754	0	0,0866	0,4174	0,25	312,62
33034T00100168	0,4979	0,4283	0,0239	0,0294	0,0163	428,85
33034T00100169	0,2389	0,0417	0,0237	0,1088	0,0647	120,37
33034T00100170	0,3669	0	0,0077	0,2754	0,0838	146,94
33034T00100171	0,0139	0	0	0,0061	0,0078	3,05
33034T00100172	0,628	0,0069	0,0225	0,3425	0,2561	204,46
33034T00110030	0,8383	0,785	0	0	0,0533	706,5
33034T00110031	0,4274	0,2067	0	0	0,2207	186,03
33034T00110032	0,2036	0,1944	0	0	0,0092	174,96
33034T00110033	0,3292	0,251	0	0	0,0782	225,9
33034T00110034	0,5965	0,2871	0,0549	0,1629	0,0916	405,72



Estado del documento

Original

Página 332 de 410

Dirección electrónica de validación CSV

<https://consultaCVS.asturias.es>

Código Seguro de Verificación (CSV)

15250363771023056621



Gobierno del Principado de Asturias
CONSEJERÍA DE MEDIO RURAL Y POLÍTICA AGRARIA

Referencia Catastral	Sup. Afectada por el fuego (ha)					Ayuda (€)
	Total	G1	G2	G3	G4	
33034T00111033	0,5964	0,1988	0	0,0452	0,3524	201,52
33054A01700049	0,5192	0,2343	0,1409	0,144	0	451,95
33054A01800001	1,247	0,1764	0,1166	0,954	0	775,68
33054A01800007	0,0588	0	0	0,0588	0	29,4
33054A01800021	0,0107	0	0	0	0,0107	0
33054A01800022	0,0418	0,0166	0	0,0252	0	27,54
33054A01800062	0,0143	0	0	0,0143	0	7,15
33054A01800063	0,1335	0	0	0	0,1335	0
33054A01800064	0,0118	0	0	0	0,0118	0
33054A01800145	0,5503	0	0	0,072	0,4783	36
33054A01800146	0,0785	0	0	0,0785	0	39,25
33054A01900001	49,9552	9,5105	19,3536	16,191	4,9001	39879,27
33054A01900002	0,3891	0	0,0681	0,321	0	242,22
33054A01900003	1,1514	0,0347	0,988	0,1287	0	1281,18
33054A01900004	0,0491	0	0	0	0,0491	0
33054A01900005	0,0683	0	0	0	0,0683	0
33054A01900006	0,1953	0	0	0	0,1953	0
33054A01900007	0,8577	0,0484	0,1552	0,5761	0,078	517,85
33054A01900008	1,2804	0,1457	0,3259	0,7577	0,0511	901,06
33054A01900009	1,4857	0,1335	1,0307	0,214	0,1075	1463,99
33054A01900010	0,3882	0	0,0291	0,3341	0,025	201,97
33054A01900011	0,1777	0	0	0,1018	0,0759	50,9
33054A01900012	0,2343	0,0353	0	0,199	0	131,27
33054A01900013	0,174	0,0192	0	0,1548	0	94,68
33054A01900014	0,0305	0	0	0,0305	0	15,25
33054A01900016	0,0167	0	0	0,0167	0	8,35
33054A01900017	0,0243	0	0,0117	0,0126	0	20,34
33054A01900023	0,0696	0	0,0577	0,0119	0	75,19
33054A01900024	0,0311	0	0,0176	0,0135	0	27,87
33054A01900026	0,1995	0	0,0791	0,1204	0	155,12
33054A01900027	0,166	0	0,0902	0,0758	0	146,14
33054A01900028	0,7074	0	0,1992	0,5082	0	493,14
33054A01900029	0,6143	0	0,2115	0,3761	0,0267	441,85
33054A01900030	0,8225	0	0,0866	0,0387	0,6972	123,27
33054A01900031	0,0941	0	0	0,0941	0	47,05
33054A01900032	0,4208	0	0,0829	0,2952	0,0427	247,08
33054A01900033	0,3196	0	0,0305	0,0941	0,195	83,65
33054A01900034	0,0689	0	0,0689	0	0	82,68
33054A01900035	0,1542	0	0,0676	0,042	0,0446	102,12
33054A01900039	0,0174	0	0	0,0174	0	8,7



Estado del documento

Original

Página 333 de 410

Dirección electrónica de validación CSV

<https://consultaCVS.asturias.es>

Código Seguro de Verificación (CSV)

15250363771023056621



Gobierno del Principado de Asturias
CONSEJERÍA DE MEDIO RURAL Y POLÍTICA AGRARIA

Referencia Catastral	Sup. Afectada por el fuego (ha)					Ayuda (€)
	Total	G1	G2	G3	G4	
33054A01900040	0,2016	0	0,0214	0,1802	0	115,78
33054A01900041	6,3273	2,6048	2,5306	1,1919	0	5976,99
33054A01900043	0,1915	0,1383	0	0,0532	0	151,07
33054A01900045	0,0824	0,0824	0	0	0	74,16
33054A01900046	0,0705	0,0705	0	0	0	63,45
33054A01900047	0,4473	0,2079	0,0911	0,1483	0	370,58
33054A01900048	0,6956	0,0532	0,2111	0,4313	0	516,85
33054A01900049	0,3727	0	0	0	0,3727	0
33054A01900051	0,2376	0	0,0833	0,1543	0	177,11
33054A01900052	0,2712	0	0,0165	0,2547	0	147,15
33054A01900053	0,6086	0	0,0132	0,0797	0,5157	55,69
33054A01900054	0,3544	0,2517	0	0,1027	0	277,88
33054A01900055	0,3382	0,0233	0	0,3149	0	178,42
33054A01900056	0,2833	0,1081	0	0,1752	0	184,89
33054A01900057	0,0334	0,0082	0	0,0252	0	19,98
33054A01900061	0,0503	0,0045	0	0,0458	0	26,95
33054A01900063	0,2627	0	0,0322	0,2305	0	153,89
33054A01900064	0,22	0	0,0084	0,0621	0,1495	41,13
33054A01900065	0,5253	0	0,0733	0,452	0	313,96
33054A01900066	0,2169	0	0,0307	0,1862	0	129,94
33054A01900067	0,0729	0	0	0	0,0729	0
33054A01900068	0,2916	0	0,241	0,0506	0	314,5
33054A01900069	0,028	0	0,0061	0,0219	0	18,27
33054A01900070	0,0589	0	0,0028	0,0561	0	31,41
33054A01900071	0,248	0	0,0219	0,2261	0	139,33
33054A01900072	0,0089	0	0	0,0089	0	4,45
33054A01900073	0,0003	0	0	0,0003	0	0,15
33054A01900074	0,0554	0	0	0,0554	0	27,7
33054A01900075	0,0002	0	0	0,0002	0	0,1
33054A01900076	0,0025	0	0	0	0,0025	0
33054A01900099	0,0344	0	0	0	0,0344	0
33054A01900100	0,3266	0	0	0,0731	0,2535	36,55
33054A01910001	9,0392	1,4543	4,2048	2,5545	0,8256	7631,88
33054A01911001	0,055	0	0,0487	0,0063	0	61,59
33054A01911039	0,039	0	0	0,039	0	19,5
33054A01911041	0,1196	0,1196	0	0	0	107,64
33054A01912041	1,0715	0,7917	0,035	0,2448	0	876,93
33054A02600010	0,0456	0,0151	0	0,0305	0	28,84
33054A02600064	0,6159	0,5661	0,006	0,0438	0	538,59
33054A02600193	0,0166	0,0166	0	0	0	14,94



Estado del documento

Original

Página 334 de 410

Dirección electrónica de validación CSV

<https://consultaCVS.asturias.es>

Código Seguro de Verificación (CSV)

15250363771023056621



Gobierno del Principado de Asturias
CONSEJERÍA DE MEDIO RURAL Y POLÍTICA AGRARIA

Referencia Catastral	Sup. Afectada por el fuego (ha)					Ayuda (€)
	Total	G1	G2	G3	G4	
33054A02600195	0,3611	0,08	0,2811	0	0	409,32
33054A02600197	2,0591	1,7679	0,244	0,0192	0,028	1893,51
33054A02600199	4,2711	3,6332	0,1108	0,1841	0,343	3494,89
33054A02600200	0,202	0,1705	0,0315	0	0	191,25
33054A02600201	0,0145	0,0145	0	0	0	13,05
33054A02600206	0,4512	0,0693	0,3658	0,0161	0	509,38
33054A02600207	0,347	0,0608	0,0046	0,2816	0	201,04
33054A02600209	18,5175	9,7907	3,3491	5,2355	0,1422	15448,3
33054A02600210	0,5798	0,3757	0,0664	0,026	0,1117	430,81
33054A02600211	0,3689	0,0571	0,0553	0,2565	0	246
33054A02600213	0,5023	0,1195	0,18	0,2028	0	424,95
33054A02600214	0,0763	0,0108	0,0241	0,0414	0	59,34
33054A02600215	0,0018	0,0018	0	0	0	1,62
33054A02600216	3,2228	1,5573	0,3197	0,6879	0,6579	2129,16
33054A02600217	0,4653	0,3805	0	0,0609	0,0239	372,9
33054A02600218	0,0075	0,0075	0	0	0	6,75
33054A02600220	0,2929	0,2278	0,0651	0	0	283,14
33054A02600221	0,002	0,002	0	0	0	1,8
33054A02600233	0,0042	0,0042	0	0	0	3,78
33054A02600235	0,0044	0,0044	0	0	0	3,96
33054A02600261	0,0232	0,0177	0	0,0055	0	18,68
33054A02600264	0,0012	0	0	0,0012	0	0,6
33054A02600292	0,1789	0,1383	0,014	0,0266	0	154,57
33054A02600294	0,0054	0,0054	0	0	0	4,86
33073A00300094	0,0516	0	0	0	0,0516	0
33073A00300105	0,0592	0	0,0592	0	0	71,04
33073A00300106	0,0555	0	0,041	0	0,0145	49,2
33073A00300130	0,008	0	0	0	0,008	0
33073A00300284	0,0218	0	0	0	0,0218	0
33073A00300466	1,036	0	0	0	1,036	0
33073A00311078	0,0913	0	0	0	0,0913	0
33073A00400030	1,0389	0,0285	0	0	1,0104	25,65
33073A00400051	0,0924	0,0483	0,0156	0	0,0285	62,19
33073A00400052	0,1006	0,0853	0,0153	0	0	95,13
33073A00400054	0,0363	0,023	0,0133	0	0	36,66
33073A00400055	0,191	0,1135	0,0504	0,0271	0	176,18
33073A00400058	0,0751	0,057	0,0181	0	0	73,02
33073A00400983	0,2902	0,1909	0,0076	0	0,0917	180,93
33073A00400984	0,3106	0,1866	0,0221	0	0,1019	194,46
33073A00411059	2,0293	0,0224	0	0	2,0069	20,16



Estado del documento

Original

Página 335 de 410

Dirección electrónica de validación CSV

<https://consultaCVS.asturias.es>

Código Seguro de Verificación (CSV)

15250363771023056621



Gobierno del Principado de Asturias
CONSEJERÍA DE MEDIO RURAL Y POLÍTICA AGRARIA

Referencia Catastral	Sup. Afectada por el fuego (ha)					Ayuda (€)
	Total	G1	G2	G3	G4	
33073A00411064	118,4828	2,7324	0,1326	0	115,6178	2618,28
33073A00814295	0,0405	0	0	0	0,0405	0
33073A00900170	0,4611	0,0861	0	0,2529	0,1221	203,94
33073A00900171	0,2569	0	0,0999	0,1499	0,0071	194,83
33073A00900172	0,3105	0,1094	0,0062	0,0773	0,1176	144,55
33073A00900173	0,1175	0	0,0336	0,0839	0	82,27
33073A00900174	0,3999	0	0	0,3999	0	199,95
33073A00900175	0,2107	0	0,0428	0,1589	0,009	130,81
33073A00900237	0,0187	0,0026	0	0,0161	0	10,39
33073A00900238	0,279	0,045	0	0,0948	0,1392	87,9
33073A00900240	0,3925	0,1279	0,2452	0,0194	0	419,05
33073A00900325	0,1035	0,0353	0,0059	0,0227	0,0396	50,2
33073A00900326	0,1926	0	0,052	0,1406	0	132,7
33073A00900327	0,2083	0	0,0221	0,1862	0	119,62
33073A00900328	0,1077	0	0,006	0,1017	0	58,05
33073A00900329	0,3705	0	0,1675	0,203	0	302,5
33073A00900330	0,4387	0,0177	0,2002	0,2208	0	366,57
33073A00900331	0,3395	0,0043	0	0,1501	0,1851	78,92
33073A00900332	0,097	0	0,0094	0,0876	0	55,08
33073A00900333	0,3532	0,0712	0,1576	0,1244	0	315,4
33073A00900334	0,2354	0,0048	0,144	0,0866	0	220,42
33073A00900335	0,5355	0,1361	0,312	0,0874	0	540,59
33073A00900336	0,2953	0	0,1312	0,1641	0	239,49
33073A00900342	0,091	0,0033	0,0525	0,0352	0	83,57
33073A00900563	0,2384	0,0477	0,0955	0,0952	0	205,13
33073A00900564	0,2212	0	0	0,2212	0	110,6
33073A00900566	0,264	0,0073	0,2251	0,0316	0	292,49
33073A00900567	0,2393	0,0214	0,1413	0,0766	0	227,12
33073A00900568	0,3664	0,2694	0,097	0	0	358,86
33073A00900569	0,1132	0,0227	0,0378	0,0527	0	92,14
33073A00900570	0,0556	0,0244	0,0032	0,028	0	39,8
33073A00900571	0,061	0	0	0,061	0	30,5
33073A00900572	0,0235	0	0	0,0235	0	11,75
33073A00900573	0,0403	0	0,0033	0,037	0	22,46
33073A00900574	0,0944	0,0033	0,0131	0,078	0	57,69
33073A00900575	0,009	0,0038	0	0,0052	0	6,02
33073A00900591	0,0242	0,0114	0,0128	0	0	25,62
33073A00900592	0,0852	0	0	0,0852	0	42,6
33073A00900593	0,1336	0,017	0,0627	0,0539	0	117,49
33073A00900600	1,3282	0,364	0,3747	0,5895	0	1071,99



Estado del documento

Original

Página 336 de 410

Dirección electrónica de validación CSV

<https://consultaCVS.asturias.es>

Código Seguro de Verificación (CSV)

15250363771023056621



Gobierno del Principado de Asturias
CONSEJERÍA DE MEDIO RURAL Y POLÍTICA AGRARIA

Referencia Catastral	Sup. Afectada por el fuego (ha)					Ayuda (€)
	Total	G1	G2	G3	G4	
33073A00900601	0,2194	0,0078	0,0775	0,1341	0	167,07
33073A00900602	0,0846	0	0	0,0846	0	42,3
33073A00900605	0,0491	0	0,0124	0,0367	0	33,23
33073A00900607	0,0776	0	0,0058	0,0718	0	42,86
33073A00900609	0,5364	0	0,0049	0,4948	0,0367	253,28
33073A00900610	0,9256	0	0,1271	0,7985	0	551,77
33073A00900611	0,9967	0,0795	0,4357	0,4815	0	835,14
33073A00900612	0,2465	0	0,0474	0,1991	0	156,43
33073A00900613	0,2085	0,0714	0,02	0,1171	0	146,81
33073A00900614	0,4197	0,4197	0	0	0	377,73
33073A00900615	0,2703	0,2672	0,0031	0	0	244,2
33073A00900616	0,6122	0,5931	0	0,0191	0	543,34
33073A00900622	0,0815	0,0815	0	0	0	73,35
33073A00900623	0,017	0	0,017	0	0	20,4
33073A00900636	0,0385	0	0,0177	0,0208	0	31,64
33073A00900637	0,0649	0	0,0178	0,0445	0,0026	43,61
33073A00900638	0,0057	0	0	0,0057	0	2,85
33073A00900650	0,0979	0	0	0,0979	0	48,95
33073A00900651	0,0789	0	0	0,0789	0	39,45
33073A00900652	0,0153	0	0	0,0153	0	7,65
33073A00900659	0,0447	0	0	0,0447	0	22,35
33073A00900661	0,1595	0	0,0084	0,1511	0	85,63
33073A00900662	0,2304	0	0,0922	0,1382	0	179,74
33073A00900663	0,2315	0,0419	0,1039	0,0857	0	205,24
33073A00900664	0,046	0,0042	0,0201	0,0217	0	38,75
33073A00900666	0,3028	0,0179	0,0338	0,2511	0	182,22
33073A00900667	0,2944	0,1021	0,0275	0,1648	0	207,29
33073A00900668	0,3681	0,354	0	0,0141	0	325,65
33073A00900669	1,4097	0,5095	0,1732	0,727	0	1029,89
33073A00900670	3,5598	2,7855	0,4188	0,3555	0	3187,26
33073A00900671	0,0828	0	0	0,0828	0	41,4
33073A00900674	0,8007	0	0,0632	0,7375	0	444,59
33073A00900676	0,6572	0	0,1118	0,5454	0	406,86
33073A00900815	0,5433	0,0909	0,2455	0,2069	0	479,86
33073A00911252	12,6532	1,4694	0,2792	0,2861	10,6185	1800,55
33073A00911672	0,4479	0	0	0,4479	0	223,95
33073A00911677	1,42	0,0126	0,6402	0,7672	0	1163,18
33073A00911679	1,4272	0,8366	0,303	0,1604	0,1272	1196,74
33073A00911780	0,0245	0	0,0245	0	0	29,4
33073A00912241	0,0057	0	0,0057	0	0	6,84



Estado del documento

Original

Página 337 de 410

Dirección electrónica de validación CSV

<https://consultaCVS.asturias.es>

Código Seguro de Verificación (CSV)

15250363771023056621



Gobierno del Principado de Asturias
CONSEJERÍA DE MEDIO RURAL Y POLÍTICA AGRARIA

Referencia Catastral	Sup. Afectada por el fuego (ha)					Ayuda (€)
	Total	G1	G2	G3	G4	
33073A00912252	7,4753	0,7356	0,0134	0,5877	6,1386	971,97
33073A00912672	0,3861	0,0267	0,0497	0,3097	0	238,52
33073A00912677	0,2815	0	0,0997	0,1818	0	210,54
33073A00912679	0,5627	0,2031	0,2071	0,1525	0	507,56
33073A00912780	0,1637	0	0,0713	0,0715	0,0209	121,31
33073A01500001	0,0971	0	0,0585	0,0386	0	89,5
33073A01500002	0,1394	0,0364	0,0826	0,0204	0	142,08
33073A01500003	0,2099	0,1462	0,0567	0,007	0	203,12
33073A01500004	0,1432	0,0262	0,117	0	0	163,98
33073A01500005	0,519	0	0,1718	0,3472	0	379,76
33073A01500006	0,4574	0	0,0833	0,3741	0	287,01
33073A01500007	0,5504	0	0	0	0,5504	0
33073A01500008	0,1903	0	0,0159	0,1744	0	106,28
33073A01500009	0,1831	0	0	0,1831	0	91,55
33073A01500010	0,2753	0	0	0,2753	0	137,65
33073A01500011	0,0862	0	0	0,0862	0	43,1
33073A01500012	0,1379	0	0,0394	0,0985	0	96,53
33073A01500013	0,0693	0	0,0032	0,0661	0	36,89
33073A01500014	0,4208	0	0	0,4208	0	210,4
33073A01500015	0,0131	0	0	0,0131	0	6,55
33073A01500016	0,0408	0	0,008	0,0328	0	26
33073A01500017	0,3311	0	0,0865	0,2446	0	226,1
33073A01500018	0,0196	0	0,011	0,0086	0	17,5
33073A01500021	0,0705	0	0	0,0705	0	35,25
33073A01500022	0,0124	0	0	0,0124	0	6,2
33073A01500023	0,152	0	0	0	0,152	0
33073A01500024	0,0443	0	0,0034	0,0409	0	24,53
33073A01500025	0,044	0	0,0196	0,0244	0	35,72
33073A01500026	0,0293	0	0	0,0293	0	14,65
33073A01500027	0,0295	0	0	0,0295	0	14,75
33073A01500028	0,0343	0	0	0,0343	0	17,15
33073A01500029	0,1033	0	0	0,1033	0	51,65
33073A01500030	0,0546	0	0	0,0546	0	27,3
33073A01500031	0,0499	0	0	0,0499	0	24,95
33073A01500032	0,104	0	0	0,104	0	52
33073A01500033	0,3571	0	0,0679	0,2892	0	226,08
33073A01500034	0,1916	0	0	0,1916	0	95,8
33073A01500035	0,2952	0	0	0,2952	0	147,6
33073A01500036	0,0171	0	0	0,0171	0	8,55
33073A01500037	0,0186	0	0	0,0186	0	9,3



Estado del documento

Original

Página 338 de 410

Dirección electrónica de validación CSV

<https://consultaCVS.asturias.es>

Código Seguro de Verificación (CSV)

15250363771023056621



Gobierno del Principado de Asturias
CONSEJERÍA DE MEDIO RURAL Y POLÍTICA AGRARIA

Referencia Catastral	Sup. Afectada por el fuego (ha)					Ayuda (€)
	Total	G1	G2	G3	G4	
33073A01500038	0,0221	0	0	0,0221	0	11,05
33073A01500039	0,0323	0	0	0,0323	0	16,15
33073A01500040	0,0227	0	0	0,0227	0	11,35
33073A01500041	0,0411	0	0,031	0,0101	0	42,25
33073A01500042	0,2145	0,0126	0,1394	0,0625	0	209,87
33073A01500043	0,2797	0,013	0,0413	0,2254	0	173,96
33073A01500045	0,0582	0	0,007	0,0512	0	34
33073A01500046	0,3613	0,0347	0,0413	0,2853	0	223,44
33073A01500048	0,0153	0	0	0,0153	0	7,65
33073A01500049	0,008	0	0	0,008	0	4
33073A01500050	0,0062	0	0	0,0062	0	3,1
33073A01500052	0,0172	0	0	0,0172	0	8,6
33073A01500053	0,1898	0	0,0217	0,1681	0	110,09
33073A01500054	0,0859	0	0,006	0,0799	0	47,15
33073A01500056	0,186	0	0	0,186	0	93
33073A01500057	0,1	0	0	0,1	0	50
33073A01500060	0,9313	0,0272	0,0173	0,1765	0,7103	133,49
33073A01500063	0,0256	0	0	0,0256	0	12,8
33073A01500064	0,1757	0	0	0,1757	0	87,85
33073A01500065	0,0618	0	0,0028	0,059	0	32,86
33073A01500066	0,7101	0,0302	0,1322	0,1171	0,4306	244,37
33073A01500067	0,1457	0	0,1222	0,0235	0	158,39
33073A01500068	0,0599	0	0,0098	0,0501	0	36,81
33073A01500069	0,8239	0,2122	0,2539	0,3578	0	674,56
33073A01500072	0,0934	0	0,0068	0,0866	0	51,46
33073A01500073	0,0314	0	0	0,0314	0	15,7
33073A01500074	0,2193	0	0,0082	0,2111	0	115,39
33073A01500075	0,6329	0	0,0388	0,5941	0	343,61
33073A01500076	0,1456	0	0,0242	0,1214	0	89,74
33073A01500077	0,0433	0	0,0049	0,0384	0	25,08
33073A01500078	0,0302	0	0,0127	0,0175	0	23,99
33073A01500079	0,014	0	0	0,014	0	7
33073A01500080	0,0561	0	0	0,0561	0	28,05
33073A01500081	0,4172	0	0	0,4172	0	208,6
33073A01500082	0,0083	0	0	0,0083	0	4,15
33073A01500083	0,2012	0	0	0,2012	0	100,6
33073A01500084	0,1226	0	0,0269	0,0957	0	80,13
33073A01500085	0,0516	0,0079	0,0368	0,0069	0	54,72
33073A01500086	0,1877	0,0807	0,0711	0,0359	0	175,9
33073A01500087	0,2014	0,0031	0,0111	0,1872	0	109,71



Estado del documento

Original

Página 339 de 410

Dirección electrónica de validación CSV

<https://consultaCVS.asturias.es>

Código Seguro de Verificación (CSV)

15250363771023056621



Gobierno del Principado de Asturias
CONSEJERÍA DE MEDIO RURAL Y POLÍTICA AGRARIA

Referencia Catastral	Sup. Afectada por el fuego (ha)					Ayuda (€)
	Total	G1	G2	G3	G4	
33073A01500090	0,2105	0	0,0344	0,1761	0	129,33
33073A01500091	0,2812	0	0	0,2812	0	140,6
33073A01500092	0,0447	0	0,0151	0,0296	0	32,92
33073A01500093	0,4411	0	0,0137	0,4274	0	230,14
33073A01500094	0,3633	0	0,0216	0,3417	0	196,77
33073A01500095	0,3768	0,1325	0,0627	0,0164	0,1652	202,69
33073A01500096	0,0461	0	0	0,0461	0	23,05
33073A01500097	0,4508	0	0	0,4508	0	225,4
33073A01500098	0,0828	0	0	0,0828	0	41,4
33073A01500099	0,0171	0	0	0,0171	0	8,55
33073A01500100	1,0329	0,0644	0,3381	0,6304	0	778,88
33073A01500101	0,0895	0,0362	0,0099	0,0434	0	66,16
33073A01500102	0,0106	0	0	0,0106	0	5,3
33073A01500103	0,0989	0,0157	0,0556	0,0276	0	94,65
33073A01500104	0,027	0,0196	0	0,0074	0	21,34
33073A01500106	0,2771	0,0835	0,0996	0,094	0	241,67
33073A01500107	0,0533	0	0,0533	0	0	63,96
33073A01500108	0,5366	0,1885	0,1603	0,0067	0,1811	365,36
33073A01500109	0,37	0,0028	0,1006	0,2666	0	256,54
33073A01500110	0,1884	0	0,0467	0,1417	0	126,89
33073A01500111	0,0218	0	0	0,0218	0	10,9
33073A01500112	0,013	0	0	0,013	0	6,5
33073A01500113	0,2039	0,1467	0,0364	0,0208	0	186,11
33073A01500116	0,001	0,001	0	0	0	0,9
33073A01500117	0,0242	0,0242	0	0	0	21,78
33073A01500118	0,0122	0,007	0	0,0052	0	8,9
33073A01500119	0,0075	0,0075	0	0	0	6,75
33073A01500120	0,0102	0,0102	0	0	0	9,18
33073A01500121	0,0116	0,0116	0	0	0	10,44
33073A01500122	0,0888	0,0888	0	0	0	79,92
33073A01500123	0,0186	0,0186	0	0	0	16,74
33073A01500124	0,1562	0,0771	0,0359	0,0432	0	134,07
33073A01500125	0,0522	0,0068	0	0,0454	0	28,82
33073A01500127	0,0752	0,0459	0,0035	0,0258	0	58,41
33073A01500129	0,068	0,0204	0,0476	0	0	75,48
33073A01500130	0,0341	0,0341	0	0	0	30,69
33073A01500131	0,011	0,011	0	0	0	9,9
33073A01500132	0,2078	0,1962	0	0,0116	0	182,38
33073A01500133	1,2757	0,4656	0,2163	0,1822	0,4116	769,7
33073A01500134	0,0801	0,0591	0	0,021	0	63,69



Estado del documento

Original

Página 340 de 410

Dirección electrónica de validación CSV

<https://consultaCVS.asturias.es>

Código Seguro de Verificación (CSV)

15250363771023056621



Gobierno del Principado de Asturias
CONSEJERÍA DE MEDIO RURAL Y POLÍTICA AGRARIA

Referencia Catastral	Sup. Afectada por el fuego (ha)					Ayuda (€)
	Total	G1	G2	G3	G4	
33073A01500135	0,1238	0,1238	0	0	0	111,42
33073A01500136	0,0354	0,0354	0	0	0	31,86
33073A01500137	0,112	0,1007	0	0,0113	0	96,28
33073A01500138	0,0107	0,0107	0	0	0	9,63
33073A01500139	0,0465	0,0318	0	0,0147	0	35,97
33073A01500214	0,1086	0	0,023	0,0856	0	70,4
33073A01500215	0,0237	0	0	0,0237	0	11,85
33073A01500241	0,1192	0	0	0,0489	0,0703	24,45
33073A01500242	0,8786	0,0693	0,3231	0,4837	0,0025	691,94
33073A01500243	1,6885	0	0	0,214	1,4745	107
33073A01500244	0,3645	0,2751	0,0285	0,0029	0,058	283,24
33073A01500245	0,3651	0,1206	0,0864	0,154	0,0041	289,22
33073A01500247	1,0578	0,0079	0,1093	0,8428	0,0978	559,67
33073A01500250	0,489	0,0642	0,1112	0,2415	0,0721	311,97
33073A01500251	0,3272	0	0	0,3272	0	163,6
33073A01500252	0,7102	0	0,11	0,6002	0	432,1
33073A01500253	0,4095	0,0205	0,0475	0,3415	0	246,2
33073A01500254	0,0163	0	0	0,0163	0	8,15
33073A01500255	0,4741	0	0,1228	0,3473	0,004	321,01
33073A01500256	0,7909	0	0,5643	0,2266	0	790,46
33073A01500257	0,2786	0	0,1294	0,1492	0	229,88
33073A01500261	2,4959	0,5296	1,573	0,0703	0,323	2399,39
33073A01500262	4,4113	0	0	0	4,4113	0
33073A01500263	0,0506	0	0	0	0,0506	0
33073A01500264	0,2143	0	0,072	0,1423	0	157,55
33073A01500265	0,4747	0	0,0658	0,4051	0,0038	281,51
33073A01500267	0,0193	0	0	0,0193	0	9,65
33073A01500271	0,4094	0,0194	0,0495	0,3405	0	247,11
33073A01500272	0,1224	0	0,0238	0,0986	0	77,86
33073A01500273	0,9337	0,4307	0,2966	0,1665	0,0399	826,8
33073A01500274	0,184	0,0112	0,0034	0,1662	0,0032	97,26
33073A01500275	0,6058	0	0	0	0,6058	0
33073A01500277	0,2504	0	0	0	0,2504	0
33073A01500278	0,288	0	0	0,2844	0,0036	142,2
33073A01500279	0,0763	0	0	0,0613	0,015	30,65
33073A01500283	0,5054	0,0093	0,0051	0,4271	0,0639	228,04
33073A01500285	0,023	0,0049	0,0181	0	0	26,13
33073A01500287	0,0223	0,0051	0	0,0172	0	13,19
33073A01500289	0,058	0	0	0,058	0	29
33073A01500290	0,3213	0	0,057	0,2352	0,0291	186



Estado del documento

Original

Página 341 de 410

Dirección electrónica de validación CSV

<https://consultaCVS.asturias.es>

Código Seguro de Verificación (CSV)

15250363771023056621



Gobierno del Principado de Asturias
CONSEJERÍA DE MEDIO RURAL Y POLÍTICA AGRARIA

Referencia Catastral	Sup. Afectada por el fuego (ha)					Ayuda (€)
	Total	G1	G2	G3	G4	
33073A01500291	0,4848	0,0065	0,0825	0,3958	0	302,75
33073A01500292	0,0466	0	0,0384	0,0082	0	50,18
33073A01500293	0,1911	0	0,0064	0,1847	0	100,03
33073A01500294	0,0654	0	0	0,0654	0	32,7
33073A01500295	0,0652	0	0,015	0,0502	0	43,1
33073A01500301	0,0111	0	0	0,0111	0	5,55
33073A01500302	0,033	0	0,0176	0,0154	0	28,82
33073A01500303	0,0118	0	0,0118	0	0	14,16
33073A01500333	0,0012	0	0	0,0012	0	0,6
33073A01500336	0,04	0	0	0,04	0	20
33073A01500349	0,1865	0	0	0,1226	0,0639	61,3
33073A01500350	0,0032	0	0	0	0,0032	0
33073A01500352	0,0073	0	0	0,0073	0	3,65
33073A01500362	0,1286	0,0114	0	0,1172	0	68,86
33073A01500363	0,0299	0	0	0,0299	0	14,95
33073A01500403	0,0164	0	0	0,0164	0	8,2
33073A01500408	0,0077	0	0,0077	0	0	9,24
33073A01500409	0,0027	0	0	0	0,0027	0
33073A01500415	0,0856	0,0473	0,0192	0	0,0191	65,61
33073A01500418	0,016	0	0,016	0	0	19,2
33073A01500430	0,0283	0	0	0	0,0283	0
33073A01500432	4,8944	0	0	0	4,8944	0
33073A01500436	2,4736	0,0252	0,4461	1,6798	0,3225	1397,9
33073A01500437	2,2339	0	0,278	1,9559	0	1311,55
33073A01500441	0,0587	0	0,0029	0,0558	0	31,38
33073A01500442	1,0084	0,0125	0,6965	0,2893	0,0101	991,7
33073A01500443	0,0754	0	0,0469	0,0285	0	70,53
33073A01500444	0,053	0	0	0,053	0	26,5
33073A01500445	0,4369	0,1088	0,0945	0,1892	0,0444	305,92
33073A01500447	0,079	0,008	0,0529	0,0181	0	79,73
33073A01500449	0,4866	0	0	0,4866	0	243,3
33073A01500450	0,1679	0,015	0,0621	0,0908	0	133,42
33073A01500452	0,6255	0,2041	0,3069	0,1145	0	609,22
33073A01500454	0,0438	0	0,0078	0,036	0	27,36
33073A01500455	0,088	0	0,0665	0	0,0215	79,8
33073A01500456	0,3217	0	0,0194	0,1549	0,1474	100,73
33073A01500457	0,1678	0	0,0492	0,1186	0	118,34
33073A01500458	0,0067	0	0,0032	0,0035	0	5,59
33073A01500459	0,0079	0	0	0,0079	0	3,95
33073A01500460	0,1696	0,0203	0,0896	0,0597	0	155,64



Estado del documento

Original

Página 342 de 410

Dirección electrónica de validación CSV

<https://consultaCVS.asturias.es>

Código Seguro de Verificación (CSV)

15250363771023056621



Gobierno del Principado de Asturias
CONSEJERÍA DE MEDIO RURAL Y POLÍTICA AGRARIA

Referencia Catastral	Sup. Afectada por el fuego (ha)					Ayuda (€)
	Total	G1	G2	G3	G4	
33073A01500461	0,0151	0,0151	0	0	0	13,59
33073A01500462	0,3242	0,0591	0,2441	0,021	0	356,61
33073A01500465	0,1427	0	0,0415	0,1012	0	100,4
33073A01500466	0,0221	0,0057	0,0127	0,0037	0	22,22
33073A01500467	0,0834	0,0578	0,0256	0	0	82,74
33073A01500468	0,2174	0,015	0,1816	0,0208	0	241,82
33073A01500469	0,0836	0	0,0264	0,0572	0	60,28
33073A01500471	0,5487	0	0	0,5487	0	274,35
33073A01500472	0,6552	0	0,0096	0,6456	0	334,32
33073A01500473	0,2882	0	0,0027	0,2855	0	145,99
33073A01500474	0,1573	0	0	0,1573	0	78,65
33073A01500475	0,3463	0	0	0	0,3463	0
33073A01500476	0,0536	0	0,0168	0,0368	0	38,56
33073A01500477	0,0369	0	0,0128	0,0241	0	27,41
33073A01500478	0,0839	0	0,031	0,0529	0	63,65
33073A01500479	0,1121	0	0,081	0,0311	0	112,75
33073A01500480	0,0342	0	0,0017	0,0325	0	18,29
33073A01500481	0,0783	0,0042	0,0373	0,0368	0	66,94
33073A01500483	0,2175	0	0,0653	0,1522	0	154,46
33073A01500485	0,072	0	0,0039	0,0681	0	38,73
33073A01500486	0,0978	0	0,0074	0,0904	0	54,08
33073A01500487	0,132	0	0	0,132	0	66
33073A01500488	0,0548	0	0	0,0548	0	27,4
33073A01500489	0,0259	0	0	0,0259	0	12,95
33073A01500490	0,0615	0	0	0,0615	0	30,75
33073A01500491	0,3624	0,0176	0,0034	0,1987	0,1427	119,27
33073A01500492	0,6371	0	0	0,6371	0	318,55
33073A01500493	0,2912	0	0	0,2912	0	145,6
33073A01500494	0,5415	0	0	0,5087	0,0328	254,35
33073A01500495	0,3078	0	0	0,3078	0	153,9
33073A01500496	0,0417	0	0	0,0417	0	20,85
33073A01500497	0,0048	0	0,0048	0	0	5,76
33073A01500498	2,0632	0	0,2682	1,795	0	1219,34
33073A01500499	0,0278	0	0,0048	0,023	0	17,26
33073A01500500	0,1503	0	0,0262	0,1241	0	93,49
33073A01500502	0,0786	0	0	0,0786	0	39,3
33073A01500505	0,4502	0,0801	0,1405	0,1353	0,0943	308,34
33073A01500508	0,0455	0	0	0,0455	0	22,75
33073A01500509	0,4649	0	0	0,4649	0	232,45
33073A01500510	0,0856	0	0,003	0,0826	0	44,9



Estado del documento

Original

Página 343 de 410

Dirección electrónica de validación CSV

<https://consultaCVS.asturias.es>

Código Seguro de Verificación (CSV)

15250363771023056621



Gobierno del Principado de Asturias
CONSEJERÍA DE MEDIO RURAL Y POLÍTICA AGRARIA

Referencia Catastral	Sup. Afectada por el fuego (ha)					Ayuda (€)
	Total	G1	G2	G3	G4	
33073A01500511	0,463	0,0593	0,0211	0,0619	0,3207	109,64
33073A01500523	0,6369	0,524	0,0522	0,0607	0	564,59
33073A01500524	0,2301	0,0246	0	0,2055	0	124,89
33073A01500525	0,8453	0,0313	0,0271	0,7835	0,0034	452,44
33073A01500526	0,2857	0,0116	0,0237	0,2504	0	164,08
33073A01500527	0,7077	0	0,1415	0,5662	0	452,9
33073A01500528	0,1084	0	0	0,0724	0,036	36,2
33073A01500529	0,4662	0	0,0013	0,4649	0	234,01
33073A01500530	0,4393	0	0,0574	0,3819	0	259,83
33073A01500531	0,1911	0	0,0685	0,1226	0	143,5
33073A01500532	0,0476	0	0,0175	0,0301	0	36,05
33073A01500533	0,0429	0	0	0,0429	0	21,45
33073A01500534	0,1043	0	0,0059	0,0751	0,0233	44,63
33073A01500535	0,0225	0	0	0,0225	0	11,25
33073A01500554	0,1878	0,0052	0,0308	0,1518	0	117,54
33073A01500555	0,8545	0,5327	0,189	0,1328	0	772,63
33073A01500557	0,2517	0	0,0416	0,2101	0	154,97
33073A01500558	0,5181	0,1394	0,3195	0,0592	0	538,46
33073A01500559	0,292	0,0285	0,0079	0,2556	0	162,93
33073A01500560	0,5143	0,0348	0,236	0,217	0,0265	423,02
33073A01500561	0,1279	0	0,0536	0,0317	0,0426	80,17
33073A01500562	0,6467	0,0579	0,1731	0,2055	0,2102	362,58
33073A01500563	0,7009	0	0,2043	0,4966	0	493,46
33073A01500564	0,073	0	0	0,073	0	36,5
33073A01500565	0,0988	0	0,0461	0,0527	0	81,67
33073A01500566	0,3083	0	0,1005	0,0327	0,1751	136,95
33073A01500568	0,1018	0	0	0,1018	0	50,9
33073A01500569	0,1324	0	0,048	0,0844	0	99,8
33073A01500571	0,0793	0	0	0,0793	0	39,65
33073A01500572	0,1467	0	0,0637	0,083	0	117,94
33073A01500574	0,6635	0	0,0774	0,5861	0	385,93
33073A01500582	0,3378	0	0	0,3378	0	168,9
33073A01500585	0,3543	0	0	0,3543	0	177,15
33073A01500591	0,1943	0	0	0,1943	0	97,15
33073A01500593	0,0945	0	0	0,0945	0	47,25
33073A01500594	0,4911	0	0,0131	0,478	0	254,72
33073A01500596	0,3143	0	0,0598	0,2545	0	199,01
33073A01500597	0,0059	0	0	0,0059	0	2,95
33073A01500598	0,2568	0	0,1127	0,0568	0,0873	163,64
33073A01500599	0,0704	0	0,0144	0,056	0	45,28



Estado del documento

Original

Página 344 de 410

Dirección electrónica de validación CSV

<https://consultaCVS.asturias.es>

Código Seguro de Verificación (CSV)

15250363771023056621



Gobierno del Principado de Asturias
CONSEJERÍA DE MEDIO RURAL Y POLÍTICA AGRARIA

Referencia Catastral	Sup. Afectada por el fuego (ha)					Ayuda (€)
	Total	G1	G2	G3	G4	
33073A01500600	0,0426	0	0	0,0426	0	21,3
33073A01500601	0,0683	0	0	0,0683	0	34,15
33073A01500603	0,097	0,0339	0,0177	0,0454	0	74,45
33073A01500604	0,2818	0	0	0,2818	0	140,9
33073A01500605	0,2379	0	0	0,2379	0	118,95
33073A01500606	0,1721	0,046	0,0648	0,0613	0	149,81
33073A01500607	0,0347	0	0,0347	0	0	41,64
33073A01500608	0,0297	0	0,0297	0	0	35,64
33073A01500612	0,3126	0	0,0573	0,2553	0	196,41
33073A01500613	0,4683	0	0,0555	0,4128	0	273
33073A01500614	0,4864	0,2305	0,1195	0,1364	0	419,05
33073A01500615	0,59	0	0,0491	0,5103	0,0306	314,07
33073A01500617	0,0148	0	0	0,0148	0	7,4
33073A01500618	0,0093	0	0	0,0093	0	4,65
33073A01500619	0,2165	0	0	0,2114	0,0051	105,7
33073A01500620	0,0176	0	0	0,0176	0	8,8
33073A01500621	0,0047	0	0	0,0047	0	2,35
33073A01500623	0,1492	0,1412	0	0,008	0	131,08
33073A01500624	0,0435	0,004	0	0,0395	0	23,35
33073A01500627	0,103	0,0503	0,0079	0,0448	0	77,15
33073A01500629	0,0512	0	0	0,0512	0	25,6
33073A01500630	0,0128	0	0	0,0128	0	6,4
33073A01500631	0,3794	0	0,0336	0,3458	0	213,22
33073A01500649	0,0077	0,0077	0	0	0	6,93
33073A01500651	0,8636	0,0314	0,0829	0,7465	0,0028	500,99
33073A01500652	0,3975	0,1543	0	0,0101	0,2331	143,92
33073A01500655	0,0077	0	0	0,0077	0	3,85
33073A01500656	0,0316	0	0	0,0316	0	15,8
33073A01500659	0,9093	0	0	0,4955	0,4138	247,75
33073A01500660	0,0047	0,0047	0	0	0	4,23
33073A01500662	0,0551	0	0	0,0551	0	27,55
33073A01500663	0,1512	0	0	0,1512	0	75,6
33073A01500664	0,865	0,0865	0,4684	0,3101	0	794,98
33073A01500665	0,0351	0,0202	0,0149	0	0	36,06
33073A01500668	0,3285	0,1598	0,0285	0	0,1402	178,02
33073A01500669	1,1165	0,4719	0,0845	0,0358	0,5243	544,01
33073A01500670	1,0705	0,5741	0,0412	0	0,4552	566,13
33073A01500671	0,8004	0,4557	0,0591	0,01	0,2756	486,05
33073A01500672	0,8035	0,393	0,035	0,06	0,3155	425,7
33073A01500673	1,1216	0,4139	0,1013	0,2117	0,3947	599,92



Estado del documento

Original

Página 345 de 410

Dirección electrónica de validación CSV

<https://consultaCVS.asturias.es>

Código Seguro de Verificación (CSV)

15250363771023056621



Referencia Catastral	Sup. Afectada por el fuego (ha)					Ayuda (€)
	Total	G1	G2	G3	G4	
33073A01500674	0,1229	0	0,0413	0,0816	0	90,36
33073A01500675	0,3497	0,0468	0,0814	0,2215	0	250,55
33073A01500687	0,5195	0	0	0,5195	0	259,75
33073A01500688	0,1153	0	0,014	0,1013	0	67,45
33073A01500689	0,2775	0	0,0732	0,2043	0	189,99
33073A01500690	0,0924	0	0,0132	0,0792	0	55,44
33073A01500691	0,3491	0	0	0,3491	0	174,55
33073A01500692	0,8538	0,049	0,0776	0,7272	0	500,82
33073A01500694	0,3916	0,0103	0,0355	0,3458	0	224,77
33073A01500695	0,1064	0	0	0,1064	0	53,2
33073A01500696	0,4412	0	0	0,4412	0	220,6
33073A01500697	0,9225	0,0094	0,0445	0,8686	0	496,16
33073A01500698	0,5932	0	0	0,5932	0	296,6
33073A01500699	0,2883	0	0	0,2883	0	144,15
33073A01500700	0,1603	0,0232	0,0296	0,1075	0	110,15
33073A01500704	0,8873	0,4253	0,1257	0,3007	0,0356	683,96
33073A01500705	0,4335	0,3961	0,0228	0	0,0146	383,85
33073A01500707	1,1855	0,1061	0,5488	0,3919	0,1387	950
33073A01500708	0,3304	0	0,1095	0,1679	0,053	215,35
33073A01500709	0,8966	0,0827	0,0036	0,7136	0,0967	435,55
33073A01500710	0,3447	0,0168	0,0214	0,23	0,0765	155,8
33073A01500711	0,1173	0	0,047	0,0627	0,0076	87,75
33073A01500712	0,2229	0,0071	0	0,2158	0	114,29
33073A01500713	0,3754	0,0503	0	0,1063	0,2188	98,42
33073A01500714	0,4365	0	0	0,4292	0,0073	214,6
33073A01500715	0,4121	0	0	0,4121	0	206,05
33073A01500716	0,5228	0	0	0,5228	0	261,4
33073A01500717	0,6928	0	0,0292	0,6636	0	366,84
33073A01500721	0,1648	0,0084	0,0039	0,1525	0	88,49
33073A01500722	0,8009	0,6719	0	0,0957	0,0333	652,56
33073A01500727	1,2929	0,8054	0,1971	0,0267	0,2637	974,73
33073A01500728	1,1481	0	0	1,1013	0,0468	550,65
33073A01500730	0,1596	0,0097	0	0,1144	0,0355	65,93
33073A01500731	0,301	0	0	0,1646	0,1364	82,3
33073A01500732	0,2812	0,0034	0	0,2621	0,0157	134,11
33073A01500733	0,2959	0,2114	0	0,0268	0,0577	203,66
33073A01500735	0,225	0,0081	0,1419	0,075	0	215,07
33073A01500736	0,0782	0	0,0041	0,0645	0,0096	37,17
33073A01500737	0,0483	0,029	0	0,0193	0	35,75
33073A01500742	0,0155	0	0	0,0155	0	7,75



Gobierno del Principado de Asturias
CONSEJERÍA DE MEDIO RURAL Y POLÍTICA AGRARIA

Referencia Catastral	Sup. Afectada por el fuego (ha)					Ayuda (€)
	Total	G1	G2	G3	G4	
33073A01500743	0,4852	0,1167	0,2248	0,1275	0,0162	438,54
33073A01500746	2,3624	0,0231	0	0,5758	1,7635	308,69
33073A01500748	0,4678	0,3368	0,131	0	0	460,32
33073A01500751	0,0817	0,0215	0	0,0265	0,0337	32,6
33073A01500753	0,439	0	0	0,3119	0,1271	155,95
33073A01500755	0,4396	0,0669	0	0	0,3727	60,21
33073A01500756	0,3467	0	0	0	0,3467	0
33073A01500757	0,4316	0,2212	0	0,02	0,1904	209,08
33073A01500758	0,4717	0,4654	0	0	0,0063	418,86
33073A01500759	0,0071	0,0071	0	0	0	6,39
33073A01500775	0,0071	0	0	0,0071	0	3,55
33073A01500776	0,0282	0	0,0175	0,0107	0	26,35
33073A01500777	0,085	0,0311	0,0084	0,0384	0,0071	57,27
33073A01500778	0,0987	0,0884	0	0	0,0103	79,56
33073A01500779	0,0615	0,0374	0	0,0241	0	45,71
33073A01500780	0,0589	0	0	0,0589	0	29,45
33073A01500781	0,1973	0	0,0225	0,1748	0	114,4
33073A01500805	0,0553	0	0,0553	0	0	66,36
33073A01500815	1,8495	0,0692	0,2618	1,5185	0	1135,69
33073A01500818	0,2476	0,0159	0,0328	0,1989	0	153,12
33073A01500819	0,4783	0,1126	0,1116	0,2541	0	362,31
33073A01500820	0,5567	0	0,4163	0,1404	0	569,76
33073A01500821	0,2101	0	0	0,2101	0	105,05
33073A01500822	0,1	0	0,0361	0,0639	0	75,27
33073A01500830	0,1108	0,1011	0,0097	0	0	102,63
33073A01500834	0,1568	0,0142	0	0	0,1426	12,78
33073A01501500	0,0014	0	0,0014	0	0	1,68
33073A01501504	0,4524	0,1506	0	0,1385	0,1633	204,79
33073A01501505	0,0353	0,0225	0	0,0128	0	26,65
33073A01501507	2,2737	0	0,257	2,0167	0	1316,75
33073A01501509	0,1372	0	0	0,1372	0	68,6
33073A01501510	0,3523	0	0	0,3523	0	176,15
33073A01501513	1,2111	0,1535	0,8984	0,1592	0	1295,83
33073A01501514	0,3549	0,1922	0,1298	0	0,0329	328,74
33073A01501515	0,1064	0	0,0268	0,0796	0	71,96
33073A01501516	0,1754	0,0187	0,1567	0	0	204,87
33073A01501522	0,2951	0,1131	0,0158	0,1662	0	203,85
33073A01501523	0,5259	0,4834	0,0148	0,0277	0	466,67
33073A01504003	0,0268	0	0	0,0268	0	13,4
33073A01511266	0,1743	0	0	0,17	0,0043	85



Estado del documento

Original

Página 347 de 410

Dirección electrónica de validación CSV

<https://consultaCVS.asturias.es>

Código Seguro de Verificación (CSV)

15250363771023056621



Gobierno del Principado de Asturias
CONSEJERÍA DE MEDIO RURAL Y POLÍTICA AGRARIA

Referencia Catastral	Sup. Afectada por el fuego (ha)					Ayuda (€)
	Total	G1	G2	G3	G4	
33073A01511288	0,0135	0	0	0,0135	0	6,75
33073A01511413	0,4906	0,2565	0,0505	0,1526	0,031	367,75
33073A01511484	2,3311	0,0132	0,0885	2,2069	0,0225	1221,53
33073A01511590	2,4563	0	0,1352	2,3039	0,0172	1314,19
33073A01511701	0,0957	0	0	0,0957	0	47,85
33073A01511703	2,5891	0,1702	0,3381	1,0872	0,9936	1102,5
33073A01511729	0,1939	0	0	0,1939	0	96,95
33073A01512266	0,065	0	0,019	0,046	0	45,8
33073A01512288	0,123	0,0431	0,038	0,0419	0	105,34
33073A01512388	0,0182	0	0,0074	0,0108	0	14,28
33073A01512484	0,338	0	0,0221	0,2662	0,0497	159,62
33073A01512590	0,2933	0	0,0249	0,2684	0	164,08
33073A01512701	0,4988	0	0,0405	0,4583	0	277,75
33073A01512729	1,0028	0	0	1,0028	0	501,4
33073A01512744	0,0275	0,0243	0,0032	0	0	25,71
33073A01512754	2,7538	0,4956	0,0212	1,8183	0,4187	1380,63
33073A01512774	0,011	0,011	0	0	0	9,9
33073A01600001	0,0226	0	0	0,0226	0	11,3
33073A01600002	0,0172	0	0	0,0172	0	8,6
33073A01600003	0,0141	0	0	0,0141	0	7,05
33073A01600004	0,0003	0	0	0,0003	0	0,15
33073A01600025	0,0442	0	0,035	0,0092	0	46,6
33073A01600028	0,0719	0	0	0,0719	0	35,95
33073A01600071	0,3174	0	0	0	0,3174	0
33073A01600072	0,5084	0,2811	0,1143	0,0176	0,0954	398,95
33073A01600074	0,8612	0	0,3991	0,439	0,0231	698,42
33073A01600088	0,0448	0	0,0121	0	0,0327	14,52
33073A01600091	0,0616	0	0,0351	0,0211	0,0054	52,67
33073A01600094	0,241	0	0,1325	0,0932	0,0153	205,6
33073A01600095	0,1414	0	0	0,1414	0	70,7
33073A01600096	0,0244	0	0	0,0244	0	12,2
33073A01600097	0,0664	0	0,0103	0,0522	0,0039	38,46
33073A01600098	0,1574	0	0,0125	0,0284	0,1165	29,2
33073A01600099	0,1238	0	0	0,1238	0	61,9
33073A01600100	0,1106	0	0,0237	0,0869	0	71,89
33073A01600101	0,055	0	0,0214	0,0157	0,0179	33,53
33073A01600102	0,2131	0	0,1051	0,0097	0,0983	130,97
33073A01600103	0,1087	0	0,0835	0,0184	0,0068	109,4
33073A01600104	0,0712	0,0029	0,0683	0	0	84,57
33073A01600105	0,0819	0,0262	0,0557	0	0	90,42



Estado del documento

Original

Página 348 de 410

Dirección electrónica de validación CSV

<https://consultaCVS.asturias.es>

Código Seguro de Verificación (CSV)

15250363771023056621



Gobierno del Principado de Asturias
CONSEJERÍA DE MEDIO RURAL Y POLÍTICA AGRARIA

Referencia Catastral	Sup. Afectada por el fuego (ha)					Ayuda (€)
	Total	G1	G2	G3	G4	
33073A01600106	0,0635	0,0265	0,0341	0,0029	0	66,22
33073A01600107	0,2199	0,0356	0,0713	0,113	0	174,1
33073A01600108	0,1589	0,1281	0,0025	0,0045	0,0238	120,54
33073A01600109	0,0782	0,032	0	0	0,0462	28,8
33073A01600110	0,0656	0,0293	0	0	0,0363	26,37
33073A01600111	0,2061	0,027	0,0351	0,018	0,126	75,42
33073A01600112	0,2911	0,0651	0,098	0,0635	0,0645	207,94
33073A01600113	0,3341	0	0	0	0,3341	0
33073A01600114	0,1704	0	0	0	0,1704	0
33073A01600115	0,1554	0	0	0	0,1554	0
33073A01600116	0,1255	0	0	0	0,1255	0
33073A01600117	0,1357	0	0	0	0,1357	0
33073A01600118	0,2717	0,035	0,0291	0,1206	0,087	126,72
33073A01600119	0,2264	0	0,0511	0,0089	0,1664	65,77
33073A01600120	0,2045	0,0155	0,0694	0	0,1196	97,23
33073A01600121	0,2066	0,035	0,1525	0	0,0191	214,5
33073A01600122	0,1492	0,0174	0,0892	0	0,0426	122,7
33073A01600124	0,0267	0	0,0043	0	0,0224	5,16
33073A01600125	0,0953	0,0052	0,0259	0	0,0642	35,76
33073A01600126	0,1442	0,0339	0,0211	0,0089	0,0803	60,28
33073A01600127	0,223	0,0674	0,0479	0,0165	0,0912	126,39
33073A01600128	0,204	0,0843	0,0342	0,0176	0,0679	125,71
33073A01600129	0,3071	0,1921	0,0663	0,0246	0,0241	264,75
33073A01600130	0,2748	0,2125	0,0474	0,0149	0	255,58
33073A01600131	1,6703	0,1994	0,7866	0,6843	0	1465,53
33073A01600132	0,8996	0,1359	0,3203	0,1555	0,2879	584,42
33073A01600133	0,7541	0	0	0	0,7541	0
33073A01600134	0,3284	0,0319	0,0177	0	0,2788	49,95
33073A01600135	0,2732	0	0	0	0,2732	0
33073A01600136	0,4833	0	0	0	0,4833	0
33073A01600137	0,3651	0	0	0	0,3651	0
33073A01600138	0,2824	0	0,0659	0,2165	0	187,33
33073A01600139	0,3483	0	0,2526	0,0957	0	350,97
33073A01600140	0,4665	0,2038	0	0,0438	0,2189	205,32
33073A01600141	0,2988	0	0	0,2988	0	149,4
33073A01600143	0,528	0,0428	0	0,4404	0,0448	258,72
33073A01600144	0,2357	0	0	0,2211	0,0146	110,55
33073A01600145	1,2261	0,6291	0	0,0398	0,5572	586,09
33073A01600146	1,4166	0	0	0	1,4166	0
33073A01600147	1,5005	0,0375	0,1189	0,4225	0,9216	387,68



Estado del documento

Original

Página 349 de 410

Dirección electrónica de validación CSV

<https://consultaCVS.asturias.es>

Código Seguro de Verificación (CSV)

15250363771023056621



Gobierno del Principado de Asturias
CONSEJERÍA DE MEDIO RURAL Y POLÍTICA AGRARIA

Referencia Catastral	Sup. Afectada por el fuego (ha)					Ayuda (€)
	Total	G1	G2	G3	G4	
33073A01600148	0,3687	0,0303	0,0416	0,2766	0,0202	215,49
33073A01600149	0,5485	0	0,2791	0,2694	0	469,62
33073A01600150	0,5787	0	0,1128	0,4659	0	368,31
33073A01600151	0,2903	0	0,0048	0,2855	0	148,51
33073A01600152	0,1669	0	0,05	0,1169	0	118,45
33073A01600153	0,1124	0	0	0,1124	0	56,2
33073A01600154	0,1014	0	0	0,1014	0	50,7
33073A01600155	0,1145	0	0	0,1145	0	57,25
33073A01600157	0,2484	0,0097	0	0,0208	0,2179	19,13
33073A01600158	0,0048	0	0	0,0048	0	2,4
33073A01600159	0,3131	0	0,0101	0,303	0	163,62
33073A01600160	0,3025	0	0,2148	0,0877	0	301,61
33073A01600161	0,08	0	0	0,08	0	40
33073A01600162	0,0768	0	0	0,0768	0	38,4
33073A01600163	0,1071	0	0	0,1071	0	53,55
33073A01600164	0,0889	0	0	0,0889	0	44,45
33073A01600165	0,0064	0	0	0,0064	0	3,2
33073A01600178	0,0078	0	0	0	0,0078	0
33073A01600214	0,0837	0,0063	0,0274	0	0,05	38,55
33073A01600216	0,028	0	0	0,028	0	14
33073A01600218	0,2325	0,0912	0,0911	0,0502	0	216,5
33073A01600219	0,3546	0,0084	0,0228	0,3234	0	196,62
33073A01600220	1,1565	0	0,1611	0,9954	0	691,02
33073A01600221	1,2112	0	0,255	0,9562	0	784,1
33073A01600222	1,2549	0	0,0811	1,1676	0,0062	681,12
33073A01600249	0,0187	0,0167	0	0	0,002	15,03
33073A01600273	0,062	0,062	0	0	0	55,8
33073A01600274	0,1017	0,0605	0	0	0,0412	54,45
33073A01600275	0,2719	0,0922	0	0	0,1797	82,98
33073A01600276	0,0348	0,011	0	0,0037	0,0201	11,75
33073A01600277	0,3919	0,1324	0	0	0,2595	119,16
33073A01600278	0,2231	0	0	0	0,2231	0
33073A01600279	0,2273	0	0	0	0,2273	0
33073A01600280	1,1255	0,0121	0,0624	0,1864	0,8646	178,97
33073A01600281	0,2927	0	0	0	0,2927	0
33073A01600282	1,123	0	0	0	1,123	0
33073A01600287	0,01	0	0	0,0029	0,0071	1,45
33073A01600291	0,0592	0	0	0,0505	0,0087	25,25
33073A01600292	0,1602	0	0,0434	0,1168	0	110,48
33073A01600296	0,3191	0,0142	0,0514	0,2317	0,0218	190,31



Gobierno del Principado de Asturias
CONSEJERÍA DE MEDIO RURAL Y POLÍTICA AGRARIA

Referencia Catastral	Sup. Afectada por el fuego (ha)					Ayuda (€)
	Total	G1	G2	G3	G4	
33073A01600298	1,3751	0	0,1426	0,2716	0,9609	306,92
33073A01600299	0,4896	0,0026	0	0,0337	0,4533	19,19
33073A01600308	0,9645	0	0,0403	0,0466	0,8776	71,66
33073A01600311	0,1275	0	0	0	0,1275	0
33073A01600312	0,0889	0	0	0	0,0889	0
33073A01600313	0,1118	0	0	0	0,1118	0
33073A01600314	0,27	0	0	0	0,27	0
33073A01600315	0,6465	0	0	0	0,6465	0
33073A01600316	0,1532	0,0174	0	0	0,1358	15,66
33073A01600317	0,1303	0	0	0	0,1303	0
33073A01600318	0,3249	0	0	0	0,3249	0
33073A01600319	0,1021	0	0	0	0,1021	0
33073A01600320	0,0636	0	0	0	0,0636	0
33073A01600321	1,0672	0	0	0	1,0672	0
33073A01600322	0,142	0	0	0	0,142	0
33073A01600323	0,4881	0,0153	0	0	0,4728	13,77
33073A01600324	0,2035	0	0	0	0,2035	0
33073A01600325	0,8316	0,0091	0	0	0,8225	8,19
33073A01600326	0,0218	0	0	0,0218	0	10,9
33073A01600462	0,103	0	0,0087	0,0108	0,0835	15,84
33073A01600463	0,1653	0	0	0	0,1653	0
33073A01600464	0,122	0	0,122	0	0	146,4
33073A01600468	0,5647	0	0	0	0,5647	0
33073A01600469	0,3759	0	0	0	0,3759	0
33073A01600470	0,4118	0	0	0	0,4118	0
33073A01600471	1,3396	0,029	0,0601	1,1816	0,0689	689,02
33073A01600472	0,0063	0	0	0,0063	0	3,15
33073A01600481	0,0175	0,0175	0	0	0	15,75
33073A01600560	0,4459	0	0,1821	0,2638	0	350,42
33073A01600561	0,7355	0	0,0279	0,7076	0	387,28
33073A01600562	2,4133	0,1245	0,0214	2,1529	0,1145	1214,18
33073A01600564	0,6512	0,0099	0,2995	0,3418	0	539,21
33073A01600565	0,0807	0	0,0317	0,049	0	62,54
33073A01600566	0,1716	0,0328	0,1201	0,0187	0	182,99
33073A01600567	1,658	0,0619	0,1869	1,3731	0,0361	966,54
33073A01600568	1,7826	1,2734	0,0355	0,1305	0,3432	1253,91
33073A01600569	0,1928	0,1195	0,0031	0	0,0702	111,27
33073A01600570	0,2273	0,2273	0	0	0	204,57
33073A01600572	0,2579	0,15	0,0086	0,0993	0	194,97
33073A01600573	0,143	0	0,086	0,057	0	131,7



Estado del documento

Original

Página 351 de 410

Dirección electrónica de validación CSV

<https://consultaCVS.asturias.es>

Código Seguro de Verificación (CSV)

15250363771023056621



Gobierno del Principado de Asturias
CONSEJERÍA DE MEDIO RURAL Y POLÍTICA AGRARIA

Referencia Catastral	Sup. Afectada por el fuego (ha)					Ayuda (€)
	Total	G1	G2	G3	G4	
33073A01600574	0,264	0	0,0049	0,2591	0	135,43
33073A01600576	1,0252	0,3331	0,0765	0,5134	0,1022	648,29
33073A01600579	0,1119	0	0	0,1119	0	55,95
33073A01600581	0,4056	0,0296	0,1157	0,2603	0	295,63
33073A01600583	0,3474	0	0,2653	0,0821	0	359,41
33073A01600584	0,2178	0,0224	0,168	0,0274	0	235,46
33073A01600585	0,3277	0,2845	0,023	0,0202	0	293,75
33073A01600586	1,4862	0,1277	0,5479	0,8106	0	1177,71
33073A01600587	0,4231	0,4231	0	0	0	380,79
33073A01600588	0,2387	0,2006	0	0,0381	0	199,59
33073A01600589	0,6083	0,0364	0,0299	0,542	0	339,64
33073A01600593	0,2102	0,0302	0	0,0183	0,1617	36,33
33073A01600658	0,0129	0	0	0,0129	0	6,45
33073A01600659	0,0317	0	0	0,0317	0	15,85
33073A01600660	0,0063	0	0	0,0063	0	3,15
33073A01600668	0,047	0	0,0443	0,0027	0	54,51
33073A01600681	0,0599	0	0,0258	0,0341	0	48,01
33073A01600682	0,1707	0	0,0354	0,1353	0	110,13
33073A01600683	0,0377	0	0,0327	0,005	0	41,74
33073A01600685	0,0038	0	0	0,0038	0	1,9
33073A01600686	0,0224	0	0,0163	0,0061	0	22,61
33073A01600687	1,1042	0	0,3081	0,7961	0	767,77
33073A01600688	1,5168	0,0768	0,6172	0,8228	0	1221,16
33073A01600689	1,5651	0,0976	0,1435	1,324	0	922,04
33073A01600693	1,2916	0	0,0414	1,2502	0	674,78
33073A01600694	0,2603	0,0958	0,07	0,0666	0,0279	203,52
33073A01600695	1,6195	0,0426	0,1946	1,3556	0,0267	949,66
33073A01600696	1,3589	0,0095	0,0976	1,2518	0	751,57
33073A01600697	0,2227	0	0,0746	0,1481	0	163,57
33073A01600698	0,0785	0,0152	0,0403	0	0,023	62,04
33073A01600699	0,0877	0	0	0	0,0877	0
33073A01600700	1,2995	0	0	0	1,2995	0
33073A01600703	0,0734	0,005	0	0	0,0684	4,5
33073A01600704	0,1078	0	0	0,0698	0,038	34,9
33073A01600705	2,8143	0,0573	0,0164	2,72	0,0206	1431,25
33073A01600706	0,3072	0	0,2163	0,0909	0	305,01
33073A01600707	0,8298	0	0,0691	0,7498	0,0109	457,82
33073A01600708	0,091	0	0,0403	0,0507	0	73,71
33073A01600709	0,2098	0	0,0551	0,0267	0,128	79,47
33073A01600710	0,1784	0,0032	0,081	0,0534	0,0408	126,78



Estado del documento

Original

Página 352 de 410

Dirección electrónica de validación CSV

<https://consultaCVS.asturias.es>

Código Seguro de Verificación (CSV)

15250363771023056621



Gobierno del Principado de Asturias
CONSEJERÍA DE MEDIO RURAL Y POLÍTICA AGRARIA

Referencia Catastral	Sup. Afectada por el fuego (ha)					Ayuda (€)
	Total	G1	G2	G3	G4	
33073A01600712	0,289	0	0,008	0,281	0	150,1
33073A01600713	0,4393	0	0,0161	0,4232	0	230,92
33073A01600714	0,414	0	0,0262	0,3878	0	225,34
33073A01600715	0,8842	0	0,0762	0,5723	0,2357	377,59
33073A01600716	0,0281	0	0	0,0227	0,0054	11,35
33073A01600717	0,042	0	0	0	0,042	0
33073A01600718	0,0969	0	0	0	0,0969	0
33073A01600719	0,065	0	0	0,059	0,006	29,5
33073A01600720	0,0751	0	0	0	0,0751	0
33073A01600721	0,2142	0	0	0,0605	0,1537	30,25
33073A01600722	0,4783	0	0	0,4783	0	239,15
33073A01600723	0,1822	0	0	0,1717	0,0105	85,85
33073A01600724	0,1831	0	0	0	0,1831	0
33073A01600725	0,1515	0	0	0	0,1515	0
33073A01600726	1,1151	0,7936	0,0175	0,2776	0,0264	874,04
33073A01600727	0,1678	0	0	0	0,1678	0
33073A01600728	0,6035	0,3662	0,1765	0,0579	0,0029	570,33
33073A01600729	0,4898	0,0057	0,0535	0,1291	0,3015	133,88
33073A01600730	0,064	0	0,064	0	0	76,8
33073A01600731	0,2588	0	0,1463	0,0911	0,0214	221,11
33073A01600732	0,4447	0,1324	0,1363	0,1675	0,0085	366,47
33073A01600733	0,0081	0	0	0,0081	0	4,05
33073A01600740	0,2824	0,2378	0	0,0213	0,0233	224,67
33073A01600741	0,0195	0,0195	0	0	0	17,55
33073A01600742	0,0665	0,033	0,0335	0	0	69,9
33073A01600743	0,6882	0,012	0,0308	0,6204	0,025	357,96
33073A01600745	0,4069	0,0349	0	0,372	0	217,41
33073A01600746	0,4954	0	0	0,4954	0	247,7
33073A01600747	0,1867	0	0	0,1867	0	93,35
33073A01600748	0,3621	0	0	0,3621	0	181,05
33073A01600749	0,8556	0,0121	0	0,8342	0,0093	427,99
33073A01600750	0,4053	0	0,0522	0,3441	0,009	234,69
33073A01600751	0,4047	0	0	0,4047	0	202,35
33073A01600799	0,7425	0	0	0	0,7425	0
33073A01600801	0,7499	0	0	0	0,7499	0
33073A01600804	0,4902	0,1228	0	0	0,3674	110,52
33073A01600806	1,0204	0,0066	0,025	0,9813	0,0075	526,59
33073A01600808	0,362	0,0979	0,2315	0,0196	0,013	375,71
33073A01600809	1,0652	0	0	0	1,0652	0
33073A01600811	0,7006	0,1313	0	0	0,5693	118,17



Estado del documento

Original

Página 353 de 410

Dirección electrónica de validación CSV

<https://consultaCVS.asturias.es>

Código Seguro de Verificación (CSV)

15250363771023056621



Gobierno del Principado de Asturias
CONSEJERÍA DE MEDIO RURAL Y POLÍTICA AGRARIA

Referencia Catastral	Sup. Afectada por el fuego (ha)					Ayuda (€)
	Total	G1	G2	G3	G4	
33073A01600812	1,1102	0	0	0	1,1102	0
33073A01600813	0,1723	0	0,0679	0,0587	0,0457	110,83
33073A01600815	0,0918	0	0,064	0,0278	0	90,7
33073A01600816	0,0833	0	0	0,0833	0	41,65
33073A01600817	0,1192	0,1192	0	0	0	107,28
33073A01600818	0,6803	0,0215	0,1005	0,5557	0,0026	417,8
33073A01600819	0,3337	0,2334	0,0771	0,0232	0	314,18
33073A01600820	1,2383	0,0385	0,2743	0,9206	0,0049	824,11
33073A01600823	0,2163	0	0,2163	0	0	259,56
33073A01600825	0,0852	0,0054	0,044	0,0358	0	75,56
33073A01600827	0,1577	0,1411	0,0166	0	0	146,91
33073A01600828	0,0261	0	0,0261	0	0	31,32
33073A01600829	0,1913	0	0,1913	0	0	229,56
33073A01600844	0,0453	0	0,0453	0	0	54,36
33073A01600869	0,491	0	0	0	0,491	0
33073A01600878	0,5123	0,1037	0,1156	0,293	0	378,55
33073A01600883	0,2505	0,0075	0,0534	0,0929	0,0967	117,28
33073A01600884	0,4942	0	0	0,4942	0	247,1
33073A01600885	2,1382	0,159	1,431	0,3526	0,1956	2036,6
33073A01600886	0,0039	0	0,0039	0	0	4,68
33073A01600890	0,0736	0,0488	0,0248	0	0	73,68
33073A01600897	0,0804	0	0	0,0804	0	40,2
33073A01600916	0,0087	0	0	0,0087	0	4,35
33073A01600917	5,1925	0,107	2,0024	3,0831	0	4040,73
33073A01600921	1,2829	0,0549	0,1323	1,0957	0	756,02
33073A01600922	1,602	0	0	1,602	0	801
33073A01600923	0,1417	0	0	0,1417	0	70,85
33073A01600925	0,0456	0,0173	0	0,0283	0	29,72
33073A01600926	0,0828	0,0443	0,0204	0	0,0181	64,35
33073A01600927	0,0415	0,0226	0	0	0,0189	20,34
33073A01600928	0,0708	0	0	0	0,0708	0
33073A01600929	0,0713	0	0,0269	0,0444	0	54,48
33073A01600930	0,1353	0	0	0,1353	0	67,65
33073A01600935	0,0562	0	0,0261	0,0301	0	46,37
33073A01600936	0,1705	0	0	0,1705	0	85,25
33073A01600938	0,0798	0	0	0,0798	0	39,9
33073A01600939	0,2676	0	0,1242	0,0965	0,0469	197,29
33073A01600942	0,1455	0,0102	0	0,12	0,0153	69,18
33073A01600944	2,5305	0,0624	0,6009	1,8632	0,004	1708,84
33073A01600945	0,565	0,0597	0,2157	0,2896	0	457,37



Estado del documento

Original

Página 354 de 410

Dirección electrónica de validación CSV

<https://consultaCVS.asturias.es>

Código Seguro de Verificación (CSV)

15250363771023056621



Gobierno del Principado de Asturias
CONSEJERÍA DE MEDIO RURAL Y POLÍTICA AGRARIA

Referencia Catastral	Sup. Afectada por el fuego (ha)					Ayuda (€)
	Total	G1	G2	G3	G4	
33073A01600946	0,0553	0,0249	0,0077	0,0227	0	43
33073A01600947	0,0452	0,0121	0,0195	0,0136	0	41,09
33073A01600948	0,4195	0,0188	0,2639	0,1368	0	402
33073A01600949	0,1656	0	0	0,1273	0,0383	63,65
33073A01600951	0,0309	0	0,0109	0	0,02	13,08
33073A01600952	0,0305	0	0,0187	0,0118	0	28,34
33073A01600963	0,0005	0	0	0,0005	0	0,25
33073A01601032	0,0217	0,0028	0,018	0,0009	0	24,57
33073A01601034	0,0954	0	0,058	0,0374	0	88,3
33073A01601035	0,0331	0	0,0252	0,0079	0	34,19
33073A01601037	0,0677	0	0,0121	0,0556	0	42,32
33073A01601039	0,107	0	0,0719	0,0351	0	103,83
33073A01601044	0,0344	0	0	0,0344	0	17,2
33073A01601045	0,014	0	0,0042	0,0098	0	9,94
33073A01601049	0,0067	0	0	0,0067	0	3,35
33073A01601050	0,1144	0	0,0124	0,102	0	65,88
33073A01601054	0,0163	0	0,0082	0,0081	0	13,89
33073A01601056	0,1951	0	0,0803	0,1148	0	153,76
33073A01601057	0,0955	0	0,0925	0	0,003	111
33073A01601058	0,1751	0,0162	0,1154	0	0,0435	153,06
33073A01601065	0,0244	0,0244	0	0	0	21,96
33073A01601070	0,1278	0	0,0601	0,0677	0	105,97
33073A01601072	0,0431	0	0	0,0431	0	21,55
33073A01601073	0,0096	0,0038	0	0,0058	0	6,32
33073A01601075	0,02	0,02	0	0	0	18
33073A01601076	0,2661	0,2661	0	0	0	239,49
33073A01601079	0,2374	0,0282	0,0695	0,0048	0,1349	111,18
33073A01601085	0,2681	0,2426	0	0,0255	0	231,09
33073A01601087	0,0052	0	0	0,0052	0	2,6
33073A01601125	0,0069	0	0,0027	0,0042	0	5,34
33073A01601136	0,0032	0	0,0032	0	0	3,84
33073A01601142	0,001	0	0,001	0	0	1,2
33073A01601144	0,0967	0,0035	0,0932	0	0	114,99
33073A01601145	0,5073	0	0	0,5073	0	253,65
33073A01601146	0,0756	0	0	0,0756	0	37,8
33073A01601152	0,0095	0	0	0	0,0095	0
33073A01601153	0,7663	0,36	0,1542	0	0,2521	509,04
33073A01601158	0,0336	0,0039	0,0297	0	0	39,15
33073A01601162	0,7106	0,296	0,1529	0	0,2617	449,88
33073A01601177	0,0601	0	0,0532	0,0069	0	67,29



Estado del documento

Original

Página 355 de 410

Dirección electrónica de validación CSV

<https://consultaCVS.asturias.es>

Código Seguro de Verificación (CSV)

15250363771023056621



Gobierno del Principado de Asturias
CONSEJERÍA DE MEDIO RURAL Y POLÍTICA AGRARIA

Referencia Catastral	Sup. Afectada por el fuego (ha)					Ayuda (€)
	Total	G1	G2	G3	G4	
33073A01601182	0,4277	0,2408	0,0831	0	0,1038	316,44
33073A01601232	12,073	3,2126	0,3132	0,1046	8,4426	3319,48
33073A01601249	7,548	2,9068	0,0302	0	4,611	2652,36
33073A01601266	3,0543	0,1993	0,6306	0,1027	2,1217	987,44
33073A01601283	9,3639	1,1133	0,0505	0	8,2001	1062,57
33073A01601300	6,0697	0,8404	2,4501	0,2433	2,5359	3818,13
33073A01601368	19,9695	4,6717	6,0784	6,5639	2,6555	14780,56
33073A01601382	19,4465	5,9751	3,4787	0,7797	9,213	9941,88
33073A01601427	8,3803	0,2768	0,4435	0,0882	7,5718	825,42
33073A01601443	16,9966	11,5146	1,0887	0,1614	4,2319	11750,28
33073A01601445	13,2766	7,7164	0,068	0	5,4922	7026,36
33073A01601447	3,3977	0	0	0	3,3977	0
33073A01601454	1,0961	0	0	0	1,0961	0
33073A01601456	1,778	0,0785	0,1044	1,0247	0,5704	708,28
33073A01601466	0,0916	0	0,0916	0	0	109,92
33073A01601467	2,9772	2,6632	0	0	0,314	2396,88
33073A01601468	0,208	0	0	0	0,208	0
33073A01601469	0,0169	0	0	0	0,0169	0
33073A01601470	0,0415	0	0	0	0,0415	0
33073A01601471	0,1541	0,0723	0,0774	0	0,0044	157,95
33073A01601472	2,6475	1,9716	0	0	0,6759	1774,44
33073A01601473	0,2743	0,0891	0	0	0,1852	80,19
33073A01601475	1,5739	1,3047	0	0	0,2692	1174,23
33073A01601476	3,2787	1,8286	0,0805	0	1,3696	1742,34
33073A01601477	0,4391	0,0469	0,2548	0,1374	0	416,67
33073A01601478	0,4892	0,0179	0,1216	0,3497	0	336,88
33073A01601479	0,0376	0	0	0,0376	0	18,8
33073A01601480	0,1139	0	0,0248	0,0891	0	74,31
33073A01601481	0,2325	0,0289	0,0896	0,114	0	190,53
33073A01601482	0,0494	0	0	0,0271	0,0223	13,55
33073A01601483	0,1768	0	0,1034	0,0734	0	160,78
33073A01601484	0,0801	0	0,0121	0,0456	0,0224	37,32
33073A01601485	0,1252	0	0,0148	0,1104	0	72,96
33073A01601490	1,3958	0,1608	0,0036	0	1,2314	149,04
33073A01601491	1,1388	0,145	0,0276	0	0,9662	163,62
33073A01601492	0,8685	0,1809	0,0374	0,017	0,6332	216,19
33073A01601494	0,511	0	0	0,511	0	255,5
33073A01601495	0,0852	0	0	0	0,0852	0
33073A01601505	3,0689	0,303	0,2404	0	2,5255	561,18
33073A01601506	1,7143	0,2278	0,4677	0,8805	0,1383	1206,51



Estado del documento

Original

Página 356 de 410

Dirección electrónica de validación CSV

<https://consultaCVS.asturias.es>

Código Seguro de Verificación (CSV)

15250363771023056621



Gobierno del Principado de Asturias
CONSEJERÍA DE MEDIO RURAL Y POLÍTICA AGRARIA

Referencia Catastral	Sup. Afectada por el fuego (ha)					Ayuda (€)
	Total	G1	G2	G3	G4	
33073A01601509	0,223	0,0651	0,1225	0,0028	0,0326	206,99
33073A01601512	0,6088	0,4717	0	0,0184	0,1187	433,73
33073A01601513	0,1202	0,0249	0,0481	0,0472	0	103,73
33073A01601517	0,0272	0,0131	0,0141	0	0	28,71
33073A01611701	0,0928	0	0	0	0,0928	0
33073A01611702	0,5565	0,0343	0	0	0,5222	30,87
33073A01611744	1,3521	0,0141	0,0353	1,2797	0,023	694,9
33073A01611807	0,3632	0,3446	0,0117	0,0069	0	327,63
33073A01611814	0,0975	0	0	0,0975	0	48,75
33073A01611873	4,2232	1,9049	0,2565	1,9984	0,0634	3021,41
33073A01612701	0,0431	0	0	0	0,0431	0
33073A01612702	0,3851	0,1411	0	0	0,244	126,99
33073A01612744	0,8501	0,0483	0,1204	0,6527	0,0287	514,3
33073A01612814	0,0977	0	0,0319	0,0658	0	71,18
33073A01612873	5,371	1,603	0,0517	3,0374	0,6789	3023,44
33073A01613701	0,9688	0	0	0	0,9688	0
33073A01613702	0,1572	0	0	0	0,1572	0
33073A01614702	0,0505	0	0	0	0,0505	0
33073A01615702	0,0817	0	0	0	0,0817	0
33073A01671397	0,1519	0	0,0941	0,0578	0	141,82
33073A01671460	0,9326	0,2657	0,2079	0,173	0,286	575,11
33073A01681053	0,0597	0	0,0337	0,026	0	53,44
33073A01681055	0,3385	0	0,0405	0,298	0	197,6
33073A01681215	4,2011	1,3864	0,3583	0,3494	2,107	1852,42
33073A01681317	1,7536	0,1794	0	0	1,5742	161,46
33073A01681322	1,5522	0,2556	0,753	0,4482	0,0954	1357,74
33073A01681337	4,3404	0,8213	2,1468	0,9756	0,3967	3803,13
33073A01681352	3,3921	1,3942	0,9708	0,0318	0,9953	2435,64
33073A01681397	15,4683	10,0278	0,5896	0,0181	4,8328	9741,59
33073A01681412	5,9566	5,0273	0,1384	0	0,7909	4690,65
33073A01681493	0,2021	0	0	0,2021	0	101,05
33073A01691053	0,0502	0	0,0443	0,0059	0	56,11
33073A01691055	0,5367	0,215	0,1649	0,1568	0	469,78
33073A01691082	0,138	0,0114	0,0677	0,0035	0,0554	93,25
33073A01691215	1,5269	0,1589	0,1027	0,8438	0,4215	688,15
33073A01691317	0,2461	0,0279	0,1278	0	0,0904	178,47
33073A01691322	0,7242	0,0516	0,2602	0,4124	0	564,88
33073A01691337	0,5	0,1362	0,3054	0,0584	0	518,26
33073A01691352	7,9684	3,576	1,6209	0,4569	2,3146	5391,93
33073A01691397	2,5592	1,1823	0,8095	0,3026	0,2648	2186,77



Estado del documento

Original

Página 357 de 410

Dirección electrónica de validación CSV

<https://consultaCVS.asturias.es>

Código Seguro de Verificación (CSV)

15250363771023056621



Gobierno del Principado de Asturias
CONSEJERÍA DE MEDIO RURAL Y POLÍTICA AGRARIA

Referencia Catastral	Sup. Afectada por el fuego (ha)					Ayuda (€)
	Total	G1	G2	G3	G4	
33073A01691412	0,6389	0,3843	0,1349	0	0,1197	507,75
33073A01691460	0,687	0	0,1478	0,5392	0	446,96
33073A01691493	0,4449	0	0,0294	0,2796	0,1359	175,08
33073A01700001	0,5087	0,5087	0	0	0	457,83
33073A01700002	1,3062	0,8691	0,0834	0,3537	0	1059,12
33073A01700004	1,8667	0	0	0	1,8667	0
33073A01700005	2,4136	0	0,0275	2,3861	0	1226,05
33073A01700007	0,6824	0	0	0,6824	0	341,2
33073A01700008	0,1355	0	0,0233	0,1122	0	84,06
33073A01700011	3,6628	0,327	1,4923	1,8435	0	3006,81
33073A01700013	1,1291	0	0,1352	0,9939	0	659,19
33073A01700014	0,36	0	0,0715	0,2885	0	230,05
33073A01700015	0,7113	0	0,0208	0,6905	0	370,21
33073A01700016	0,4537	0	0,0729	0,3808	0	277,88
33073A01700017	0,7357	0	0,0166	0,7191	0	379,47
33073A01700026	0,0763	0	0	0,0483	0,028	24,15
33073A01700027	0,2917	0	0	0,2917	0	145,85
33073A01700028	0,0337	0	0	0,0337	0	16,85
33073A01700034	0,4359	0	0	0,1627	0,2732	81,35
33073A01700035	1,5465	0	0,0325	1,514	0	796
33073A01700036	0,3751	0	0	0,0588	0,3163	29,4
33073A01700037	0,0041	0	0	0,0041	0	2,05
33073A01700039	0,0221	0	0,0043	0,0178	0	14,06
33073A01700040	0,0711	0	0,0378	0,0333	0	62,01
33073A01700041	0,0544	0	0,0423	0,0121	0	56,81
33073A01700042	0,0124	0	0	0,0124	0	6,2
33073A01700043	0,005	0	0	0,005	0	2,5
33073A01700044	0,5608	0	0,0292	0,5316	0	300,84
33073A01700045	0,1077	0	0	0,1077	0	53,85
33073A01700046	0,001	0	0	0,001	0	0,5
33073A01700048	0,0357	0	0	0,0357	0	17,85
33073A01700049	0,0285	0	0	0	0,0285	0
33073A01700055	1,7064	1,0881	0,3308	0,1081	0,1794	1430,3
33073A01700056	1,711	0,0802	0,132	1,4607	0,0381	960,93
33073A01700057	1,0639	0,0189	0,4776	0,5674	0	873,83
33073A01700058	0,2355	0,0993	0,0898	0,0464	0	220,33
33073A01700059	0,1927	0	0,0454	0,1473	0	128,13
33073A01700063	1,2519	0	0,0452	1,2067	0	657,59
33073A01700064	0,7691	0,012	0,2127	0,5444	0	538,24
33073A01700067	1,117	0,322	0,296	0,499	0	894,5



Estado del documento

Original

Página 358 de 410

Dirección electrónica de validación CSV

<https://consultaCVS.asturias.es>

Código Seguro de Verificación (CSV)

15250363771023056621



Gobierno del Principado de Asturias
CONSEJERÍA DE MEDIO RURAL Y POLÍTICA AGRARIA

Referencia Catastral	Sup. Afectada por el fuego (ha)					Ayuda (€)
	Total	G1	G2	G3	G4	
33073A01700085	0,0014	0	0	0	0,0014	0
33073A01700214	0,0005	0,0005	0	0	0	0,45
33073A01700217	0,2212	0,0888	0,0551	0	0,0773	146,04
33073A01700218	0,0443	0,0112	0,0331	0	0	49,8
33073A01700219	0,006	0	0	0	0,006	0
33073A01700221	0,1186	0	0	0	0,1186	0
33073A01700241	0,1229	0	0	0	0,1229	0
33073A01700242	0,1322	0	0	0,0702	0,062	35,1
33073A01700243	0,0001	0	0	0	0,0001	0
33073A01700244	0,0108	0,0082	0	0,0026	0	8,68
33073A01700245	0,0642	0	0,0107	0,0258	0,0277	25,74
33073A01700246	0,1697	0,0391	0,095	0,0356	0	166,99
33073A01700247	0,0144	0,0087	0,0057	0	0	14,67
33073A01700248	0,0016	0,0016	0	0	0	1,44
33073A01700249	0,5739	0,2927	0,22	0,05	0,0112	552,43
33073A01700257	1,2597	0,5854	0,5906	0,0749	0,0088	1273,03
33073A01700258	0,0994	0,0031	0,0222	0,0741	0	66,48
33073A01700264	0,142	0,0703	0,0551	0	0,0166	129,39
33073A01700265	0,1241	0,09	0,0341	0	0	121,92
33073A01700266	0,1245	0,0418	0,0478	0	0,0349	94,98
33073A01700269	0,1702	0	0	0,1702	0	85,1
33073A01700271	0,1458	0,0361	0,0047	0,0091	0,0959	42,68
33073A01700274	0,6068	0,0374	0,1903	0,3791	0	451,57
33073A01700275	1,6844	0,1297	0,3253	1,1953	0,0341	1104,74
33073A01700282	0,2671	0,0353	0,0713	0	0,1605	117,33
33073A01700283	0,1333	0,0626	0,0211	0,0127	0,0369	88,01
33073A01700289	0,0495	0	0	0,0139	0,0356	6,95
33073A01700290	0,0251	0	0	0	0,0251	0
33073A01700291	0,0141	0	0,0045	0,0096	0	10,2
33073A01700301	0,1057	0	0	0,1057	0	52,85
33073A01700382	2,6919	0	0	0	2,6919	0
33073A01700425	0,0055	0	0	0,0055	0	2,75
33073A01711267	0,1264	0	0,0618	0,0255	0,0391	86,91
33073A01711277	0,0351	0	0	0	0,0351	0
33073A01711278	0,0929	0,0071	0,024	0	0,0618	35,19
33073A01711297	7,757	1,7494	2,3248	1,4886	2,1942	5108,52
33073A01711299	0,3336	0	0	0,3336	0	166,8
33073A01711302	5,1962	1,0093	0,3432	3,2766	0,5671	2958,51
33073A01711328	0,6811	0,1156	0,0692	0,0548	0,4415	214,48
33073A01711342	0,2072	0	0	0	0,2072	0



Estado del documento

Original

Página 359 de 410

Dirección electrónica de validación CSV

<https://consultaCVS.asturias.es>

Código Seguro de Verificación (CSV)

15250363771023056621



Gobierno del Principado de Asturias
CONSEJERÍA DE MEDIO RURAL Y POLÍTICA AGRARIA

Referencia Catastral	Sup. Afectada por el fuego (ha)					Ayuda (€)
	Total	G1	G2	G3	G4	
33073A01711395	0,8249	0	0	0	0,8249	0
33073A01712277	0,1482	0	0,0284	0	0,1198	34,08
33073A01712278	0,0153	0	0	0	0,0153	0
33073A01712297	7,9708	0,0967	0,1061	6,1648	1,6032	3296,75
33073A01712302	0,1871	0	0	0,1871	0	93,55
33073A01712315	1,7972	0	0,0424	1,5026	0,2522	802,18
33073A01712328	1,9351	0,3934	0,0415	0	1,5002	403,86
33073A01712342	4,7681	0,2852	0,0952	0	4,3877	370,92
33073A01712368	0,2803	0	0	0	0,2803	0
33073A01713297	0,1852	0	0,0741	0,0885	0,0226	133,17
33073A01713328	0,1596	0,0484	0,0046	0	0,1066	49,08
33073A01713342	0,7345	0	0	0	0,7345	0
33073A01714297	20,2607	3,8162	4,9062	10,8193	0,719	14731,67
33073A01715297	2,1662	0	0	1,562	0,6042	781
33073A01717342	2,3107	0,1708	0	0,472	1,6679	389,72
33073A01718342	0,0386	0	0	0	0,0386	0
33073A01719342	0,136	0	0	0,0026	0,1334	1,3
33073A01720342	4,6583	0,5134	0,5442	0	3,6007	1115,1
33073A01721342	3,6825	1,6915	0,4305	0,024	1,5365	2050,95
33073A01722342	0,276	0,0977	0	0	0,1783	87,93
33073A01800350	0,0098	0	0	0	0,0098	0
33073A01800371	2,2791	0	0	0	2,2791	0
33073A01800372	0,5921	0	0	0	0,5921	0
33073A01900060	1,1964	0,1371	0,2497	0,0305	0,7791	438,28
33073A01900080	0,0784	0	0,0487	0,0297	0	73,29
33073A01900081	0,4619	0,03	0,2932	0,1387	0	448,19
33073A01900082	0,0393	0	0,0146	0,0247	0	29,87
33073A01900083	0,1814	0	0,1444	0,037	0	191,78
33073A01900084	0,0386	0	0,0386	0	0	46,32
33073A01900085	0,0056	0	0,0056	0	0	6,72
33073A01900088	0,2261	0,0112	0,0668	0,1481	0	164,29
33073A01900089	0,0088	0	0	0,0088	0	4,4
33073A01900090	0,0104	0	0	0,0104	0	5,2
33073A01900091	0,6591	0,0143	0	0,6029	0,0419	314,32
33073A01900093	0,4975	0,0882	0,0548	0,2672	0,0873	278,74
33073A01900094	0,2541	0,0978	0,0885	0,0296	0,0382	209,02
33073A01900095	0,5318	0,0092	0	0,5226	0	269,58
33073A01900096	0,0245	0	0,0245	0	0	29,4
33073A01900097	0,1325	0,0644	0,0681	0	0	139,68
33073A01900098	0,047	0,0185	0,0236	0,0049	0	47,42



Estado del documento

Original

Página 360 de 410

Dirección electrónica de validación CSV

<https://consultaCVS.asturias.es>

Código Seguro de Verificación (CSV)

15250363771023056621



Gobierno del Principado de Asturias
CONSEJERÍA DE MEDIO RURAL Y POLÍTICA AGRARIA

Referencia Catastral	Sup. Afectada por el fuego (ha)					Ayuda (€)
	Total	G1	G2	G3	G4	
33073A01900099	0,2553	0,0231	0,0133	0,2189	0	146,2
33073A01900100	0,4384	0,034	0,0983	0,3061	0	301,61
33073A01900101	0,076	0,0498	0,0214	0,0048	0	72,9
33073A01900102	0,2121	0,037	0,0938	0,0813	0	186,51
33073A01900103	0,0479	0,016	0,0319	0	0	52,68
33073A01900104	0,5935	0,3307	0,2424	0,0204	0	598,71
33073A01900105	1,0521	0,6357	0,2799	0,1365	0	976,26
33073A01900107	0,1322	0,0635	0,0484	0,0203	0	125,38
33073A01900108	0,222	0,052	0,1525	0,0144	0,0031	237
33073A01900109	0,1371	0	0,1371	0	0	164,52
33073A01900110	0,0837	0,0051	0,0328	0,0458	0	66,85
33073A01900357	0,035	0	0,0297	0	0,0053	35,64
33073A01900358	0,3228	0,0583	0,0207	0	0,2438	77,31
33073A01900359	0,1729	0,0053	0,006	0	0,1616	11,97
33073A01900360	0,6009	0,0513	0,1125	0,0758	0,3613	219,07
33073A01900364	0,3415	0,263	0,0037	0,0448	0,03	263,54
33073A01900366	0,1202	0,0256	0	0,0946	0	70,34
33073A01900367	0,3748	0,2174	0,0253	0	0,1321	226,02
33073A01900369	0,0016	0,0016	0	0	0	1,44
33073A01900372	0,1317	0,0562	0,0444	0	0,0311	103,86
33073A01900373	0,5137	0,1072	0,1298	0,1761	0,1006	340,29
33073A01900375	0,0643	0	0,0455	0	0,0188	54,6
33073A01900379	0,0775	0,0749	0	0	0,0026	67,41
33073A01900381	0,2257	0,0335	0,089	0,0134	0,0898	143,65
33073A01900382	0,1885	0,0715	0,0882	0,0215	0,0073	180,94
33073A01900383	0,3664	0	0,2388	0,0191	0,1085	296,11
33073A01900384	0,904	0,0577	0,027	0,056	0,7633	112,33
33073A01900386	0,2524	0,0561	0,1963	0	0	286,05
33073A01900387	0,2412	0,0413	0,0541	0	0,1458	102,09
33073A01900388	5,0888	1,0141	0,2708	0	3,8039	1237,65
33073A01900389	0,1389	0	0,0819	0,057	0	126,78
33073A01900390	0,0121	0	0	0,0121	0	6,05
33073A01900391	0,0001	0	0,0001	0	0	0,12
33073A01900392	0,001	0	0,001	0	0	1,2
33073A01900393	0,015	0	0,015	0	0	18
33073A01900394	0,0719	0	0,0719	0	0	86,28
33073A01900399	2,7923	0,5195	0,3495	0,1381	1,7852	956
33073A01900400	0,0597	0,0397	0,02	0	0	59,73
33073A01900401	0,0787	0	0,0386	0,028	0,0121	60,32
33073A01900403	0,5717	0	0,0457	0,5191	0,0069	314,39



Estado del documento

Original

Página 361 de 410

Dirección electrónica de validación CSV

<https://consultaCVS.asturias.es>

Código Seguro de Verificación (CSV)

15250363771023056621



Gobierno del Principado de Asturias
CONSEJERÍA DE MEDIO RURAL Y POLÍTICA AGRARIA

Referencia Catastral	Sup. Afectada por el fuego (ha)					Ayuda (€)
	Total	G1	G2	G3	G4	
33073A01900411	0,0817	0	0,0377	0,0407	0,0033	65,59
33073A01900412	0,0144	0,0117	0	0,0027	0	11,88
33073A01900413	0,0215	0,0215	0	0	0	19,35
33073A01900415	0,0169	0,0169	0	0	0	15,21
33073A01900416	0,0349	0,0319	0,003	0	0	32,31
33073A01900417	0,029	0	0,029	0	0	34,8
33073A01900432	0,11	0	0,0488	0,0548	0,0064	85,96
33073A01900433	0,583	0,015	0,253	0,2283	0,0867	431,25
33073A01900434	0,2909	0,0817	0,0886	0,1149	0,0057	237,3
33073A01900458	0,0015	0	0	0	0,0015	0
33073A01900460	0,0283	0,0113	0,017	0	0	30,57
33073A01900462	0,954	0,2481	0,0478	0	0,6581	280,65
33073A01900465	0,0029	0,0029	0	0	0	2,61
33073A01900481	0,0159	0	0,0158	0	0,0001	18,96
33073A01900487	0,3114	0,1903	0,086	0	0,0351	274,47
33073A01900488	0,067	0,0033	0,0211	0	0,0426	28,29
33073A01900489	0,4447	0	0	0	0,4447	0
33073A01900490	0,1692	0	0	0	0,1692	0
33073A01900492	0,4799	0	0	0	0,4799	0
33073A01900493	0,0137	0,0137	0	0	0	12,33
33073A01900495	0,0028	0,0028	0	0	0	2,52
33073A01900545	0,1994	0,0329	0	0	0,1665	29,61
33073A01900564	7,8322	0	0,0325	0	7,7997	39
33073A01900565	6,3516	0,2171	0	0	6,1345	195,39
33073A01900568	10,9914	1,3071	0,5073	0	9,177	1785,15
33073A01900589	11,3465	0,265	0,0307	0	11,0508	275,34
33073A01900593	2,6408	0	0,0727	0	2,5681	87,24
33073A01900597	0,9502	0,0941	0,0551	0	0,801	150,81
33073A01900600	0,7791	0	0	0	0,7791	0
33073A01900602	0,2476	0	0	0	0,2476	0
33073A01900606	0,0674	0,052	0,0071	0	0,0083	55,32
33073A01900607	0,0704	0,0505	0	0	0,0199	45,45
33073A01900621	0,4608	0	0	0	0,4608	0
33073A01900622	0,5756	0,0235	0	0	0,5521	21,15
33073A01900626	6,4838	0,0976	0	0	6,3862	87,84
33073A01900627	0,6465	0	0	0	0,6465	0
33073A01900673	3,3313	0,5198	0,0147	0	2,7968	485,46
33073A01901317	0,0035	0	0	0	0,0035	0
33073A01911378	1,0729	0,1309	0	0	0,942	117,81
33073A01911570	7,6429	0,6987	0,0198	0	6,9244	652,59



Estado del documento

Original

Página 362 de 410

Dirección electrónica de validación CSV

<https://consultaCVS.asturias.es>

Código Seguro de Verificación (CSV)

15250363771023056621



Gobierno del Principado de Asturias
CONSEJERÍA DE MEDIO RURAL Y POLÍTICA AGRARIA

Referencia Catastral	Sup. Afectada por el fuego (ha)					Ayuda (€)
	Total	G1	G2	G3	G4	
33073A01911586	0,0897	0	0	0	0,0897	0
33073A01911623	0,2901	0	0	0	0,2901	0
33073A01912121	0,0896	0,039	0,0223	0	0,0283	61,86
33073A01912378	0,1115	0	0	0	0,1115	0
33073A01912570	10,7584	0,3274	0,3494	0	10,0816	713,94
33073A01912623	0,8531	0,0579	0,0201	0	0,7751	76,23
33073A01914252	66,4986	16,9241	5,697	1,5302	42,3473	22833,19
33073A01915252	0,1342	0,0919	0	0	0,0423	82,71
33073A01919252	2,1467	0,2898	0,1257	0,0178	1,7134	420,56
33073A02000018	0,1049	0	0	0	0,1049	0
33073A02000021	1,2643	0,1558	1,0104	0,0981	0	1401,75
33073A02000022	0,0543	0	0	0,0543	0	27,15
33073A02000023	0,328	0	0	0,0541	0,2739	27,05
33073A02000026	0,1221	0	0	0,1221	0	61,05
33073A02000027	0,5519	0	0,0075	0,5444	0	281,2
33073A02000029	1,1934	0	0,0175	1,1759	0	608,95
33073A02000031	0,311	0	0,0086	0,3024	0	161,52
33073A02000033	0,5932	0	0,1745	0,4187	0	418,75
33073A02000035	0,0056	0	0,0056	0	0	6,72
33073A02000036	0,3397	0	0,2428	0,0969	0	339,81
33073A02000037	0,1011	0	0,0111	0,0227	0,0673	24,67
33073A02000043	4,6414	0,4833	1,4389	2,2221	0,4971	3272,7
33073A02000047	0,0585	0	0	0,0585	0	29,25
33073A02000048	0,3134	0	0,0631	0,2503	0	200,87
33073A02000049	0,7291	0	0,0316	0,6975	0	386,67
33073A02000051	0,3301	0	0,0322	0,2979	0	187,59
33073A02000053	0,1487	0	0	0,1487	0	74,35
33073A02000054	0,4218	0	0,0257	0,3961	0	228,89
33073A02000055	0,2812	0	0,0468	0,2344	0	173,36
33073A02000056	0,3488	0,0671	0,0406	0,0692	0,1719	143,71
33073A02000057	0,1632	0	0,0131	0,1501	0	90,77
33073A02000058	0,0961	0	0	0,0961	0	48,05
33073A02000060	0,2551	0,0887	0,0841	0,0755	0,0068	218,5
33073A02000061	1,2264	0,0123	0,0791	1,0782	0,0568	645,09
33073A02000062	0,0418	0	0	0,0418	0	20,9
33073A02000065	0,2155	0	0	0,0048	0,2107	2,4
33073A02000066	0,1208	0	0	0,0367	0,0841	18,35
33073A02000067	0,4554	0	0,0639	0,3915	0	272,43
33073A02000068	0,2317	0	0,0039	0,2278	0	118,58
33073A02000069	0,1731	0	0,0079	0,1652	0	92,08



Estado del documento

Original

Página 363 de 410

Dirección electrónica de validación CSV

<https://consultaCVS.asturias.es>

Código Seguro de Verificación (CSV)

15250363771023056621



Gobierno del Principado de Asturias
CONSEJERÍA DE MEDIO RURAL Y POLÍTICA AGRARIA

Referencia Catastral	Sup. Afectada por el fuego (ha)					Ayuda (€)
	Total	G1	G2	G3	G4	
33073A02000070	0,738	0	0,6647	0,0733	0	834,29
33073A02000071	0,1772	0	0,0318	0,1454	0	110,86
33073A02000072	0,1732	0,0646	0,0259	0	0,0827	89,22
33073A02000073	0,0054	0,0054	0	0	0	4,86
33073A02000074	0,0297	0	0	0,0297	0	14,85
33073A02000076	1,4582	0	0	1,4582	0	729,1
33073A02000081	0,0561	0	0	0,0561	0	28,05
33073A02000099	0,0912	0	0,0458	0,0454	0	77,66
33073A02000100	1,5901	0,7839	0,6415	0,1447	0,02	1547,66
33073A02000105	0,0686	0,0116	0,057	0	0	78,84
33073A02000108	2,1086	0,0549	1,8344	0,1748	0,0445	2338,09
33073A02000129	0,6299	0,2737	0,0489	0,0444	0,2629	327,21
33073A02000130	0,1552	0	0	0,1552	0	77,6
33073A02000131	0,0902	0	0	0,0902	0	45,1
33073A02000132	0,0278	0	0	0,0278	0	13,9
33073A02000133	0,017	0	0	0,017	0	8,5
33073A02000136	0,1728	0	0	0,1626	0,0102	81,3
33073A02000138	0,0006	0	0	0,0006	0	0,3
33073A02000152	1,5592	0,1189	0,1276	0,9515	0,3612	735,88
33073A02000153	0,0414	0	0	0,0202	0,0212	10,1
33073A02000154	0,1169	0	0	0,1169	0	58,45
33073A02000158	0,2096	0	0	0,2096	0	104,8
33073A02000159	0,3171	0,0199	0,0994	0,1658	0,032	220,09
33073A02000172	3,5942	1,2249	0,0902	2,1635	0,1156	2292,4
33073A02000173	0,0352	0	0	0,0352	0	17,6
33073A02000175	0,2658	0	0	0,2658	0	132,9
33073A02000177	0,2026	0	0	0	0,2026	0
33073A02000178	0,1222	0,006	0,0386	0,0776	0	90,52
33073A02000179	0,1704	0,1127	0,0513	0,0064	0	166,19
33073A02000181	0,2931	0	0	0,2931	0	146,55
33073A02000183	0,0187	0	0	0,0187	0	9,35
33073A02000185	0,0424	0	0,0138	0,0286	0	30,86
33073A02000187	0,1826	0	0	0,1826	0	91,3
33073A02000189	0,1851	0,0328	0	0,134	0,0183	96,52
33073A02000191	2,6624	0	0	0	2,6624	0
33073A02000194	0,028	0,0255	0	0	0,0025	22,95
33073A02000197	0,5872	0	0,2024	0,3848	0	435,28
33073A02000202	2,0824	0,0338	0,4182	1,5954	0,035	1329,96
33073A02000204	0,1277	0	0	0,1277	0	63,85
33073A02000205	0,0392	0	0	0,0392	0	19,6



Estado del documento

Original

Página 364 de 410

Dirección electrónica de validación CSV

<https://consultaCVS.asturias.es>

Código Seguro de Verificación (CSV)

15250363771023056621



Gobierno del Principado de Asturias
CONSEJERÍA DE MEDIO RURAL Y POLÍTICA AGRARIA

Referencia Catastral	Sup. Afectada por el fuego (ha)					Ayuda (€)
	Total	G1	G2	G3	G4	
33073A02000206	0,0411	0,0236	0	0,0175	0	29,99
33073A02000207	0,1118	0	0	0,1118	0	55,9
33073A02000208	0,0408	0	0	0,0408	0	20,4
33073A02000209	0,0436	0	0	0,0436	0	21,8
33073A02000210	0,0647	0	0	0,0647	0	32,35
33073A02000212	2,5727	0	0,3362	2,1842	0,0523	1495,54
33073A02000216	0,2167	0,1406	0,0152	0,045	0,0159	167,28
33073A02011032	2,0144	0,0213	0,8825	1,1106	0	1633,47
33073A02011039	1,5554	0	1,3533	0,1979	0,0042	1722,91
33073A02011180	0,5831	0	0	0,5764	0,0067	288,2
33073A02011184	0,3594	0	0	0,3594	0	179,7
33073A02011188	0,0976	0	0	0,0976	0	48,8
33073A02012032	1,2753	0,3423	0,023	0,3005	0,6095	485,92
33073A02012039	0,1428	0	0	0,1428	0	71,4
33073A02012180	0,2988	0	0,0151	0,2837	0	159,97
33073A02012184	0,2302	0	0,0091	0,2211	0	121,47
33073A02012188	0,0757	0,0168	0,0092	0,0285	0,0212	40,41
33073A02013032	0,3136	0,0141	0	0,0179	0,2816	21,64
33073A02013180	1,9747	0,0787	0,0398	1,8264	0,0298	1031,79
33073A02013184	0,5571	0	0	0,5571	0	278,55
33073A02014184	0,5217	0	0	0,5217	0	260,85
33073A04800001	2,4679	0	0	0	2,4679	0
33073A04800073	0,3931	0,059	0,1066	0,2275	0	294,77
33073A04800406	1,5919	0,2396	0,1016	0	1,2507	337,56
33073A04900084	0,6165	0	0	0	0,6165	0
33073A04900099	0,0013	0	0	0	0,0013	0
33073A04900102	0,2189	0	0	0	0,2189	0
33073A04900103	0,2496	0	0	0	0,2496	0
33073A04900110	0,8357	0,0619	0	0	0,7738	55,71
33073A04900112	0,2143	0,1054	0	0	0,1089	94,86
33073A04900117	0,0028	0	0	0	0,0028	0
33073A04913019	0,5232	0,008	0	0	0,5152	7,2
33073A05011105	1,3967	0	0	0	1,3967	0
33073A05200532	0,6269	0	0	0	0,6269	0
33073A05200534	0,6478	0	0	0,2639	0,3839	131,95
33073A05200536	0,7759	0	0	0,7759	0	387,95
33073A05200538	0,2956	0	0	0,1811	0,1145	90,55
33073A05200540	0,4809	0	0	0,3431	0,1378	171,55
33073A05200541	0,3296	0	0,0079	0,3217	0	170,33
33073A05200543	0,1715	0	0	0,1499	0,0216	74,95



Estado del documento

Original

Página 365 de 410

Dirección electrónica de validación CSV

<https://consultaCVS.asturias.es>

Código Seguro de Verificación (CSV)

15250363771023056621



Gobierno del Principado de Asturias
CONSEJERÍA DE MEDIO RURAL Y POLÍTICA AGRARIA

Referencia Catastral	Sup. Afectada por el fuego (ha)					Ayuda (€)
	Total	G1	G2	G3	G4	
33073A05200544	0,0984	0	0	0,0538	0,0446	26,9
33073A05200547	0,0517	0	0	0,0517	0	25,85
33073A05200549	0,2166	0	0,0364	0,1802	0	133,78
33073A05200550	0,2974	0	0,0316	0,2658	0	170,82
33073A09100102	0,2121	0,1054	0	0	0,1067	94,86
33073A09100219	0,0005	0	0,0005	0	0	0,6
33073A09100266	0,0598	0,0307	0,0291	0	0	62,55
33073A09111231	0,1093	0,0253	0	0	0,084	22,77
33073A09400222	0,2343	0,0333	0,0646	0	0,1364	107,49
33073A09400279	0,5143	0,0044	0,1719	0,1346	0,2034	277,54
33073A09400281	1,5847	0,421	0,5795	0,3769	0,2073	1262,75
33073A09411280	1,1755	0,7208	0	0	0,4547	648,72
33073A09412280	4,4682	0,8818	0,1207	0,0286	3,4371	952,76
33073A09421285	0,0723	0,0723	0	0	0	65,07
33073A09431285	0,4324	0,3904	0,0263	0	0,0157	382,92
33073A09500025	0,2074	0,0198	0	0	0,1876	17,82
33073A09500052	0,0666	0,0337	0,0199	0	0,013	54,21
33073A09500056	0,267	0,011	0,0036	0	0,2524	14,22
33073A09500057	0,7938	0,4869	0,0669	0	0,24	518,49
33073A09500059	0,0506	0,0128	0,0378	0	0	56,88
33073A09500060	0,0019	0,0019	0	0	0	1,71
33073A09500061	0,2275	0,0162	0,1921	0,0048	0,0144	247,5
33073A09500064	0,3945	0,1237	0,2402	0,0306	0	414,87
33073A09500067	0,5059	0,0772	0,1701	0	0,2586	273,6
33073A09500068	0,0894	0,0265	0,0254	0	0,0375	54,33
33073A09500074	1,2849	0,7345	0,1889	0,0549	0,3066	915,18
33073A09500167	6,4235	4,0777	0,6991	0,2946	1,3521	4656,15
33073A09511071	0,4582	0,0324	0,253	0,1728	0	419,16
33073A12700198	0,0091	0	0,0091	0	0	10,92
33073A12700199	0,631	0,1464	0,4846	0	0	713,28
33073A12700201	0,4571	0,1771	0,2624	0,0176	0	483,07
33073A12700202	0,094	0	0,094	0	0	112,8
33073A12700203	0,2673	0	0,0218	0,1565	0,089	104,41
33073A12700204	0,6963	0,2205	0,4191	0,0567	0	729,72
33073A12700206	0,3184	0,0421	0,2763	0	0	369,45
33073A12700207	0,1211	0	0,1211	0	0	145,32
33073A12700208	0,0564	0,0028	0,0536	0	0	66,84
33073A12700209	0,0911	0	0,0911	0	0	109,32
33073A12700211	0,2713	0,0654	0,2059	0	0	305,94
33073A12700212	0,0318	0,0318	0	0	0	28,62



Estado del documento

Original

Página 366 de 410

Dirección electrónica de validación CSV

<https://consultaCVS.asturias.es>

Código Seguro de Verificación (CSV)

15250363771023056621



Referencia Catastral	Sup. Afectada por el fuego (ha)					Ayuda (€)
	Total	G1	G2	G3	G4	
33073A12700213	0,3	0,0675	0,1925	0,04	0	311,75
33073A12700220	0,0022	0	0,0022	0	0	2,64
33073A12700221	0,161	0	0,161	0	0	193,2
33073A12700222	0,0226	0	0,0039	0,0187	0	14,03
33073A12700223	0,0157	0	0,0157	0	0	18,84
33073A12700224	0,056	0	0,0435	0,0125	0	58,45
33073A12700232	0,2733	0,1464	0,1006	0	0,0263	252,48
33073A12700233	0,3601	0	0,2574	0,1027	0	360,23
33073A12700234	0,1235	0	0,1102	0,0133	0	138,89
33073A12700235	0,0352	0	0,0352	0	0	42,24
33073A12700236	0,0563	0	0,0405	0,0158	0	56,5
33073A12700237	0,0022	0	0,0022	0	0	2,64
33073A12700239	0,437	0	0,3048	0,1322	0	431,86
33073A12700240	0,1033	0,0135	0,0507	0,0391	0	92,54
33073A12700241	0,0733	0,0261	0,0364	0,0108	0	72,57
33073A12700242	0,1608	0,0097	0,0975	0,0536	0	152,53
33073A12700243	0,2022	0,0151	0,1646	0,0225	0	222,36
33073A12700244	0,4158	0,0569	0,3589	0	0	481,89
33073A12700245	0,1241	0,0936	0,0305	0	0	120,84
33073A12700246	0,45	0,2448	0,0695	0	0,1357	303,72
33073A12700247	0,5304	0,1901	0,299	0,0413	0	550,54
33073A12700248	0,1192	0,0364	0,0602	0,0226	0	116,3
33073A12700250	0,2468	0,1287	0,0923	0	0,0258	226,59
33073A12700252	0,0161	0	0,0161	0	0	19,32
33073A12700253	0,0502	0	0,0502	0	0	60,24
33073A12711251	0,1168	0	0,1168	0	0	140,16
33073A12712251	0,3609	0,2667	0,0651	0	0,0291	318,15
33073A13600014	0,2212	0,0071	0	0	0,2141	6,39
33073A13600017	0,1716	0,0076	0	0	0,164	6,84
33073A13600098	0,2498	0,0124	0	0	0,2374	11,16
33073A13600099	0,286	0,0684	0	0	0,2176	61,56
33073A13600114	0,0571	0,0387	0	0	0,0184	34,83
33073A13600118	0,1415	0,0696	0	0	0,0719	62,64
33073A13600120	0,0858	0,0059	0	0	0,0799	5,31
33073A13600122	0,0315	0	0	0	0,0315	0
33073A13600123	0,0086	0	0	0	0,0086	0
33073A13600124	0,058	0	0	0	0,058	0
33073A13600125	0,0492	0,003	0	0	0,0462	2,7
33073A13600130	0,1011	0	0	0	0,1011	0
33073A13600133	0,0079	0	0	0	0,0079	0



Gobierno del Principado de Asturias
CONSEJERÍA DE MEDIO RURAL Y POLÍTICA AGRARIA

Referencia Catastral	Sup. Afectada por el fuego (ha)					Ayuda (€)
	Total	G1	G2	G3	G4	
33073A13601870	0,0464	0,0464	0	0	0	41,76
33073A13601872	0,008	0,008	0	0	0	7,2
33073A13602222	0,0883	0	0,0411	0,0472	0	72,92
33073A13602223	0,0974	0	0,013	0,0844	0	57,8
33073A13602224	0,0225	0	0,01	0,0125	0	18,25
33073A13602225	0,0177	0	0,0113	0,0064	0	16,76
33073A13602226	0,1023	0	0,097	0,0053	0	119,05
33073A13602227	0,1566	0	0,1566	0	0	187,92
33073A13602228	0,0269	0	0,0269	0	0	32,28
33073A13602229	0,2731	0	0,2731	0	0	327,72
33073A13602230	0,2359	0,0193	0,2166	0	0	277,29
33073A13602231	0,312	0	0,2452	0,0668	0	327,64
33073A13602237	0,4177	0	0,398	0,0197	0	487,45
33073A13602238	0,0598	0	0,0481	0,0117	0	63,57
33073A13602239	0,0591	0	0	0	0,0591	0
33073A13602240	0,2644	0	0,0726	0,1918	0	183,02
33073A13602241	0,1439	0	0,1105	0,0334	0	149,3
33073A13602242	0,3108	0	0,0391	0,2717	0	182,77
33073A13602243	0,0554	0	0,0554	0	0	66,48
33073A13602244	0,057	0	0,057	0	0	68,4
33073A13602245	0,0095	0	0,0095	0	0	11,4
33073A13602246	0,2981	0	0,0591	0,239	0	190,42
33073A13602247	0,1999	0	0,0736	0,1263	0	151,47
33073A13602248	0,1786	0	0,0949	0,0837	0	155,73
33073A13602249	0,593	0,0684	0,4284	0,0962	0	623,74
33073A13602250	0,007	0	0,007	0	0	8,4
33073A13602251	0,0161	0	0	0,0161	0	8,05
33073A13602252	0,0377	0	0	0,0377	0	18,85
33073A13602253	0,0373	0	0	0,0373	0	18,65
33073A13602254	0,0167	0	0	0,0167	0	8,35
33073A13602262	0,0023	0	0,0023	0	0	2,76
33073A13602303	0,0598	0,0434	0	0	0,0164	39,06
33073A13602304	0,1947	0,0849	0	0	0,1098	76,41
33073A13602305	0,2328	0,1335	0	0	0,0993	120,15
33073A13602320	0,1232	0,033	0,0902	0	0	137,94
33073A13602323	0,1772	0,0135	0,1637	0	0	208,59
33073A13602324	0,0447	0,0238	0,0209	0	0	46,5
33073A13602325	0,1021	0	0,0853	0,0168	0	110,76
33073A13602326	0,0643	0,0098	0,0545	0	0	74,22
33073A13602327	0,0892	0,0318	0,0527	0	0,0047	91,86



Estado del documento

Original

Página 368 de 410

Dirección electrónica de validación CSV

<https://consultaCVS.asturias.es>

Código Seguro de Verificación (CSV)

15250363771023056621



Gobierno del Principado de Asturias
CONSEJERÍA DE MEDIO RURAL Y POLÍTICA AGRARIA

Referencia Catastral	Sup. Afectada por el fuego (ha)					Ayuda (€)
	Total	G1	G2	G3	G4	
33073A13602328	0,1852	0,0484	0,0913	0,0078	0,0377	157,02
33073A13602329	0,22	0,1222	0,082	0	0,0158	208,38
33073A13602331	0,0795	0,0194	0,0601	0	0	89,58
33073A13602332	0,5082	0,0578	0,3903	0,0499	0,0102	545,33
33073A13602333	0,1436	0,104	0,0396	0	0	141,12
33073A13602334	0,5666	0,3546	0,192	0	0,02	549,54
33073A13602335	0,2493	0,1588	0,0905	0	0	251,52
33073A13602336	0,6248	0,39	0,0692	0	0,1656	434,04
33073A13602337	0,046	0	0,046	0	0	55,2
33073A13602339	0,1283	0,0436	0,0622	0	0,0225	113,88
33073A13602340	0,0406	0	0,0406	0	0	48,72
33073A13602341	0,0401	0	0,0401	0	0	48,12
33073A13602342	0,0125	0	0,0125	0	0	15
33073A13602347	0,0134	0	0,0134	0	0	16,08
33073A13602350	0,0103	0	0	0	0,0103	0
33073A13602356	0,1551	0	0,0718	0,0833	0	127,81
33073A13602357	0,0368	0	0,0291	0,0077	0	38,77
33073A13602358	0,1111	0	0,0948	0,0163	0	121,91
33073A13602359	0,2633	0	0,2015	0,0618	0	272,7
33073A13602360	0,0912	0	0,0635	0,0277	0	90,05
33073A13602361	0,0664	0	0,0664	0	0	79,68
33073A13602362	0,4688	0	0,4358	0,033	0	539,46
33073A13602363	0,4964	0	0,4219	0,0275	0,047	520,03
33073A13602368	0,0396	0	0,0396	0	0	47,52
33073A13602369	0,0719	0,0293	0,0426	0	0	77,49
33073A13602371	0,0674	0,0649	0,0025	0	0	61,41
33073A13602372	0,0608	0,0083	0,0525	0	0	70,47
33073A13602373	0,0091	0	0,0091	0	0	10,92
33073A13602377	0,0039	0	0,0039	0	0	4,68
33073A13602378	0,0192	0	0,0192	0	0	23,04
33073A13602387	0,0078	0	0,0078	0	0	9,36
33073A13602390	0,0165	0	0,0096	0,0069	0	14,97
33073A13602431	0,0424	0	0,0424	0	0	50,88
33073A13602432	0,0864	0	0,0864	0	0	103,68
33073A13602433	0,4657	0,4144	0,0325	0	0,0188	411,96
33073A13602434	0,1452	0,1095	0,0145	0	0,0212	115,95
33073A13602435	0,0505	0,0079	0,0426	0	0	58,23
33073A13602436	0,0541	0,003	0,0511	0	0	64,02
33073A13602439	0,1615	0,0175	0,144	0	0	188,55
33073A13602447	0,1509	0,0888	0	0	0,0621	79,92



Estado del documento

Original

Página 369 de 410

Dirección electrónica de validación CSV

<https://consultaCVS.asturias.es>

Código Seguro de Verificación (CSV)

15250363771023056621



Gobierno del Principado de Asturias
CONSEJERÍA DE MEDIO RURAL Y POLÍTICA AGRARIA

Referencia Catastral	Sup. Afectada por el fuego (ha)					Ayuda (€)
	Total	G1	G2	G3	G4	
33073A13602448	0,261	0	0,0496	0,1789	0,0325	148,97
33073A13602449	0,1738	0,0232	0	0	0,1506	20,88
33073A13602450	0,0634	0	0,0634	0	0	76,08
33073A13602456	0,0394	0	0,0394	0	0	47,28
33073A13602459	0,0637	0	0,023	0,0365	0,0042	45,85
33073A13602460	1,0976	0,0724	0,4604	0,1175	0,4473	676,39
33073A13602463	0,0409	0	0	0	0,0409	0
33073A13602464	0,118	0	0	0	0,118	0
33073A13602465	0,2005	0,0086	0	0	0,1919	7,74
33073A13602466	0,1723	0	0	0	0,1723	0
33073A13602467	0,2505	0	0	0	0,2505	0
33073A13602468	0,2106	0,0361	0	0	0,1745	32,49
33073A13602469	0,0452	0,0452	0	0	0	40,68
33073A13602470	0,0175	0,0175	0	0	0	15,75
33073A13602471	0,0378	0,0272	0	0	0,0106	24,48
33073A13602472	0,0219	0,017	0	0	0,0049	15,3
33073A13602473	0,3644	0,1936	0	0	0,1708	174,24
33073A13602476	0,129	0,0136	0	0	0,1154	12,24
33073A13602478	0,3444	0	0	0	0,3444	0
33073A13602479	0,2986	0,03	0	0	0,2686	27
33073A13602481	0,059	0,0105	0	0	0,0485	9,45
33073A13602482	0,1168	0,0395	0	0	0,0773	35,55
33073A13602483	0,0906	0,062	0	0	0,0286	55,8
33073A13602484	0,055	0,0167	0	0	0,0383	15,03
33073A13602485	0,222	0,1321	0	0	0,0899	118,89
33073A13602486	0,1247	0,08	0	0	0,0447	72
33073A13602487	0,1876	0,1876	0	0	0	168,84
33073A13602489	0,0799	0,0799	0	0	0	71,91
33073A13602490	0,1536	0,1113	0	0	0,0423	100,17
33073A13602491	0,2096	0,0385	0,02	0	0,1511	58,65
33073A13602492	0,1055	0,0583	0	0	0,0472	52,47
33073A13602493	0,0615	0,0151	0	0	0,0464	13,59
33073A13602494	0,0902	0,0469	0	0	0,0433	42,21
33073A13602501	0,1743	0,1548	0	0	0,0195	139,32
33073A13602502	0,1827	0,1311	0	0	0,0516	117,99
33073A13602503	0,3023	0,1899	0	0	0,1124	170,91
33073A13602504	0,5074	0,3978	0	0	0,1096	358,02
33073A13602505	0,2122	0,0727	0	0	0,1395	65,43
33073A13602508	0,2549	0,21	0	0	0,0449	189
33073A13602509	0,3339	0,3157	0	0	0,0182	284,13



Gobierno del Principado de Asturias
CONSEJERÍA DE MEDIO RURAL Y POLÍTICA AGRARIA

Referencia Catastral	Sup. Afectada por el fuego (ha)					Ayuda (€)
	Total	G1	G2	G3	G4	
33073A13602510	0,7387	0,7357	0	0	0,003	662,13
33073A13602511	0,1458	0,0913	0	0	0,0545	82,17
33073A13602512	0,2376	0,1982	0	0	0,0394	178,38
33073A13602513	0,2885	0,2713	0	0	0,0172	244,17
33073A13602514	0,6525	0,4696	0	0	0,1829	422,64
33073A13602515	0,2135	0,1743	0	0	0,0392	156,87
33073A13602516	0,2977	0,2139	0	0	0,0838	192,51
33073A13602530	0,4893	0,0682	0	0	0,4211	61,38
33073A13602531	0,0118	0,0118	0	0	0	10,62
33073A13602532	0,5162	0,1269	0	0	0,3893	114,21
33073A13602613	0,1409	0,021	0	0	0,1199	18,9
33073A13602615	0,1199	0,02	0	0	0,0999	18
33073A13602616	0,0886	0	0	0	0,0886	0
33073A13602617	0,1085	0	0	0	0,1085	0
33073A13602618	0,0047	0	0,0047	0	0	5,64
33073A13602620	0,0065	0	0,0004	0	0,0061	0,48
33073A13602621	0,2135	0	0,0673	0,0095	0,1367	85,51
33073A13603008	0,0831	0	0	0	0,0831	0
33073A13611061	5,2395	2,5632	0,1875	0	2,4888	2531,88
33073A13611113	0,0561	0,0508	0	0	0,0053	45,72
33073A13611115	0,1611	0,0456	0	0	0,1155	41,04
33073A13611116	0,1261	0,054	0	0	0,0721	48,6
33073A13612061	0,104	0	0	0,104	0	52
33073A13612115	0,1202	0,0149	0	0	0,1053	13,41
33073A13612116	0,0389	0,0147	0	0	0,0242	13,23
33073A13682255	0,0107	0	0	0,0107	0	5,35
33073A13682282	0,1108	0,0063	0	0	0,1045	5,67
33073A13682283	0,2518	0,0261	0	0	0,2257	23,49
33073A13682299	0,0564	0,0268	0	0	0,0296	24,12
33073A13682300	0,0629	0,0045	0	0	0,0584	4,05
33073A13682302	0,1486	0,0658	0	0	0,0828	59,22
33073A13682458	0,1514	0,021	0	0	0,1304	18,9
33073A13692255	0,0266	0	0,0266	0	0	31,92
33073A13692283	0,0004	0	0	0	0,0004	0
33073A13692285	0,0271	0,0196	0	0	0,0075	17,64
33073A13692286	0,0276	0,02	0	0	0,0076	18
33073A13692287	0,0131	0,0027	0	0	0,0104	2,43
33073A13692288	0,0851	0,0441	0	0	0,041	39,69
33073A13692351	0,0225	0	0	0	0,0225	0
33073A13692458	0,1451	0,0098	0	0	0,1353	8,82



Estado del documento

Original

Página 371 de 410

Dirección electrónica de validación CSV

<https://consultaCVS.asturias.es>

Código Seguro de Verificación (CSV)

15250363771023056621



Gobierno del Principado de Asturias
CONSEJERÍA DE MEDIO RURAL Y POLÍTICA AGRARIA

Referencia Catastral	Sup. Afectada por el fuego (ha)					Ayuda (€)
	Total	G1	G2	G3	G4	
33073A13701089	0,0488	0,0488	0	0	0	43,92
33073A13701276	0,1395	0,0852	0	0	0,0543	76,68
33073A13701295	89,7528	5,7551	0,02	0,04	83,9377	5223,59
33073A13701398	1,9036	0	0	0	1,9036	0
33073A13701453	1,2447	0,5172	0	0	0,7275	465,48
33073A13701458	1,0181	0,02	0	0	0,9981	18
33073A13800015	0,0003	0,0003	0	0	0	0,27
33073A13800016	0,0951	0,0419	0	0	0,0532	37,71
33073A13800017	0,0244	0,0244	0	0	0	21,96
33073A13800018	0,0836	0,0836	0	0	0	75,24
33073A13800019	0,4796	0,0314	0	0	0,4482	28,26
33073A13800021	1,4342	0,3368	0,0278	0	1,0696	336,48
33073A13800032	0,0827	0,0126	0	0	0,0701	11,34
33073A13800033	0,149	0,0298	0,0272	0	0,092	59,46
33073A13800034	0,2124	0,0243	0	0	0,1881	21,87
33073A13800035	0,3924	0,0717	0	0	0,3207	64,53
33073A13800037	0,184	0,1218	0	0	0,0622	109,62
33073A13800038	0,6015	0,0392	0	0	0,5623	35,28
33073A13800067	0,0823	0	0	0	0,0823	0
33073A13800266	0,0196	0	0	0	0,0196	0
33073A13800267	0,0535	0,0236	0	0	0,0299	21,24
33073A13800283	0,0172	0,0172	0	0	0	15,48
33073A13800285	0,0002	0	0	0	0,0002	0
33073A13800286	0,4274	0,1133	0	0,0296	0,2845	116,77
33073A13800300	0,1205	0,0442	0	0	0,0763	39,78
33073A13800305	0,0236	0	0	0	0,0236	0
33073A13800335	0,1453	0	0	0	0,1453	0
33073A13800501	0,0008	0,0008	0	0	0	0,72
33073A13800508	0,0383	0,0383	0	0	0	34,47
33073A13800509	0,0861	0,0861	0	0	0	77,49
33073A13800511	0,292	0,2222	0	0	0,0698	199,98
33073A13800513	22,2461	2,913	0,1449	0	19,1882	2795,58
33073A13811040	0,0304	0,0088	0	0	0,0216	7,92
33073A13811323	0,0541	0,0541	0	0	0	48,69
33073A13812308	0,02	0	0	0	0,02	0
33073A13812323	0,0417	0,0417	0	0	0	37,53
33073A13812332	0,018	0	0	0	0,018	0
33073A13900038	0,0056	0,0056	0	0	0	5,04
33073A13900055	0,0209	0,0209	0	0	0	18,81
33073A13911042	0,0173	0,0173	0	0	0	15,57



Estado del documento

Original

Página 372 de 410

Dirección electrónica de validación CSV

<https://consultaCVS.asturias.es>

Código Seguro de Verificación (CSV)

15250363771023056621



Gobierno del Principado de Asturias
CONSEJERÍA DE MEDIO RURAL Y POLÍTICA AGRARIA

Referencia Catastral	Sup. Afectada por el fuego (ha)					Ayuda (€)
	Total	G1	G2	G3	G4	
33073A14000447	0,3373	0	0,0685	0,0319	0,2369	98,15
33073A14000450	19,2805	0,9026	0,2122	0,0252	18,1405	1079,58
33073A14000546	1,2866	0,0594	0,0225	0	1,2047	80,46
33073A14000559	0,6466	0	0	0	0,6466	0
33073A14000560	0,1404	0	0	0	0,1404	0
33073A14011443	0,1485	0,0737	0	0	0,0748	66,33
33073A14100633	0,9371	0,5947	0	0	0,3424	535,23
33073A14100640	0,054	0	0	0	0,054	0
33073A14100902	0,7937	0	0	0	0,7937	0
33073A14111825	0,5651	0,0382	0	0	0,5269	34,38
33073A14402063	12,1274	0,7948	0	0	11,3326	715,32
33073A14402073	0,8638	0,1701	0	0	0,6937	153,09
33073A14481631	7,35	0,4258	0,2604	0	6,6638	695,7
33073A16000369	0,1294	0,1068	0	0	0,0226	96,12
33073A16000370	0,0635	0,0563	0	0	0,0072	50,67
33073A16000371	0,0588	0,026	0	0	0,0328	23,4
33073A16000417	0,0373	0	0	0,0259	0,0114	12,95
33073A16001410	0,1206	0,088	0,0326	0	0	118,32
33073A16001411	0,0996	0,0996	0	0	0	89,64
33073A16101063	0,1521	0	0,098	0	0,0541	117,6
33073A16101064	0,1744	0	0,0473	0,1271	0	120,31
33073A16101067	0,048	0,0258	0,0222	0	0	49,86
33073A16111064	0,0132	0,0132	0	0	0	11,88
33073A16181065	0,1139	0,0672	0,0467	0	0	116,52
33073A16191065	0,0214	0,0214	0	0	0	19,26
33073A16200077	0,0227	0	0,0047	0,018	0	14,64
33073A16200181	0,2501	0,0159	0,0747	0,1595	0	183,7
33073A16200182	0,1987	0,0578	0	0,0967	0,0442	100,37
33073A16200184	0,2159	0	0,0062	0,1653	0,0444	90,09
33073A16200185	0,0789	0	0,0425	0,0364	0	69,2
33073A16200186	0,1292	0,033	0,0242	0,072	0	94,74
33073A16200187	0,1333	0	0	0,1333	0	66,65
33073A16200188	0,9125	0,0826	0,3566	0,4733	0	738,91
33073A16200189	0,6293	0,0656	0,3651	0,1986	0	596,46
33073A16200190	0,8325	0,0891	0,0594	0,656	0,028	479,47
33073A16200193	0,1603	0	0,0361	0,1242	0	105,42
33073A16200196	0,0979	0	0	0,0979	0	48,95
33073A16200197	0,0843	0	0	0,0843	0	42,15
33073A16200198	0,0562	0	0	0,0562	0	28,1
33073A16200199	0,0607	0	0	0,0607	0	30,35



Estado del documento

Original

Página 373 de 410

Dirección electrónica de validación CSV

<https://consultaCVS.asturias.es>

Código Seguro de Verificación (CSV)

15250363771023056621



Gobierno del Principado de Asturias
CONSEJERÍA DE MEDIO RURAL Y POLÍTICA AGRARIA

Referencia Catastral	Sup. Afectada por el fuego (ha)					Ayuda (€)
	Total	G1	G2	G3	G4	
33073A16200200	0,032	0	0,0166	0,0154	0	27,62
33073A16200201	0,0515	0	0	0,0515	0	25,75
33073A16200202	0,0692	0	0	0,0692	0	34,6
33073A16200203	0,0573	0	0	0,0573	0	28,65
33073A16200204	0,084	0	0,0215	0,0533	0,0092	52,45
33073A16200205	0,0693	0,0028	0,019	0,0259	0,0216	38,27
33073A16200206	0,2685	0,08	0,0124	0,1511	0,025	162,43
33073A16200207	0,0261	0,0261	0	0	0	23,49
33073A16200208	0,0173	0	0,0173	0	0	20,76
33073A16200209	0,0006	0	0,0006	0	0	0,72
33073A16210186	0,1196	0,0276	0,0152	0,0768	0	81,48
33073A16400060	0,0226	0	0,0226	0	0	27,12
33073A16400087	0,0393	0	0,0167	0	0,0226	20,04
33073A16400121	0,0028	0	0,0028	0	0	3,36
33073A16400122	0,0501	0	0	0,024	0,0261	12
33073A16400134	0,0079	0	0,0079	0	0	9,48
33073A16400135	0,0512	0	0,0512	0	0	61,44
33073A16400137	0,0302	0	0,0302	0	0	36,24
33073A16400138	0,0239	0	0,0239	0	0	28,68
33073A16400139	0,0625	0	0,0482	0	0,0143	57,84
33073A16400140	0,0818	0,0087	0,011	0	0,0621	21,03
33073A16400142	1,1522	0,6095	0,2315	0,0282	0,283	840,45
33073A16400143	1,6696	0,4815	1,1565	0,0316	0	1836,95
33073A16400151	0,2339	0,0389	0,0689	0,1261	0	180,74
33073A16400152	0,3005	0,0403	0,1245	0,1357	0	253,52
33073A16400153	0,3325	0,1069	0,1224	0,1032	0	294,69
33073A16400155	0,1126	0	0,0419	0,0707	0	85,63
33073A16400157	0,2019	0	0,0458	0,1561	0	133,01
33073A16400159	0,225	0,0272	0,1238	0,074	0	210,04
33073A16400160	1,0351	0,2316	0,4515	0,352	0	926,24
33073A16400163	1,1364	0,0468	0,7897	0,2999	0	1139,71
33073A16400165	0,7003	0,0349	0,5295	0,1359	0	734,76
33073A16400167	0,3248	0,1532	0,0618	0,1098	0	266,94
33073A16400175	0,7192	0,0341	0,2187	0,2865	0,1799	436,38
33073A16400178	0,2109	0	0,0565	0,0216	0,1328	78,6
33073A16400179	0,5763	0	0,4083	0,168	0	573,96
33073A16400195	0,094	0	0,056	0,038	0	86,2
33073A16400196	0,07	0	0,0356	0,0344	0	59,92
33073A16400199	0,0074	0	0,0074	0	0	8,88
33073A16400200	4,4224	1,5933	1,5447	1,1196	0,1648	3847,41



Estado del documento

Original

Página 374 de 410

Dirección electrónica de validación CSV

<https://consultaCVS.asturias.es>

Código Seguro de Verificación (CSV)

15250363771023056621



Gobierno del Principado de Asturias
CONSEJERÍA DE MEDIO RURAL Y POLÍTICA AGRARIA

Referencia Catastral	Sup. Afectada por el fuego (ha)					Ayuda (€)
	Total	G1	G2	G3	G4	
33073A16400201	0,7184	0,123	0,0529	0,2962	0,2463	322,28
33073A16400203	0,0628	0,0488	0,014	0	0	60,72
33073A16400204	0,085	0	0,085	0	0	102
33073A16400205	0,4499	0,3809	0,069	0	0	425,61
33073A16400209	0,0106	0	0,0106	0	0	12,72
33073A16400210	0,0234	0	0,0234	0	0	28,08
33073A16400211	0,0246	0	0,0246	0	0	29,52
33073A16400212	0,0229	0,019	0,0039	0	0	21,78
33073A16400214	0,2643	0,1547	0,1096	0	0	270,75
33073A16400218	0,0152	0	0,0152	0	0	18,24
33073A16400220	0,1616	0	0,1106	0,051	0	158,22
33073A16400221	0,3258	0	0,0884	0,2374	0	224,78
33073A16400222	0,3104	0,025	0,1272	0,1582	0	254,24
33073A16400223	0,113	0	0,0221	0,0198	0,0711	36,42
33073A16400226	0,3267	0,1146	0,0375	0	0,1746	148,14
33073A16400256	0,5985	0,0384	0,4829	0,0772	0	652,64
33073A16400257	1,2801	0,02	0,1174	0,8525	0,2902	585,13
33073A16400258	0,4206	0,1074	0,2953	0,0179	0	459,97
33073A16400261	0,0798	0,0196	0,0602	0	0	89,88
33073A16400262	0,8233	0	0,1237	0,6241	0,0755	460,49
33073A16400263	0,6101	0	0,2369	0,3732	0	470,88
33073A16400265	0,1877	0,0291	0,1022	0,0189	0,0375	158,28
33073A16400266	0,138	0	0,008	0,13	0	74,6
33073A16400268	0,6579	0	0,3521	0,3058	0	575,42
33073A16400271	0,1278	0	0,027	0,1008	0	82,8
33073A16400272	0,0936	0	0,0521	0,0415	0	83,27
33073A16400273	0,0179	0	0,0061	0,0118	0	13,22
33073A16400284	0,146	0	0	0,146	0	73
33073A16400285	0,0127	0	0,0078	0,0049	0	11,81
33073A16400287	1,0023	0,0128	0,3332	0,6563	0	739,51
33073A16400288	1,1385	0,0222	0,4106	0,7057	0	865,55
33073A16400289	0,7684	0	0,2542	0,5142	0	562,14
33073A16400290	0,4199	0	0,2201	0,1998	0	364,02
33073A16400291	0,4724	0	0,396	0,0764	0	513,4
33073A16400292	0,1311	0,0034	0,0228	0,1049	0	82,87
33073A16400293	0,1761	0	0,0253	0,1508	0	105,76
33073A16400294	0,2627	0	0,0026	0,2601	0	133,17
33073A16400296	0,9877	0	0	0,9877	0	493,85
33073A16400297	0,1693	0	0	0,1693	0	84,65
33073A16400298	0,2731	0	0,1259	0,1472	0	224,68



Estado del documento

Original

Página 375 de 410

Dirección electrónica de validación CSV

<https://consultaCVS.asturias.es>

Código Seguro de Verificación (CSV)

15250363771023056621



Gobierno del Principado de Asturias
CONSEJERÍA DE MEDIO RURAL Y POLÍTICA AGRARIA

Referencia Catastral	Sup. Afectada por el fuego (ha)					Ayuda (€)
	Total	G1	G2	G3	G4	
33073A16400299	0,2013	0	0	0,2013	0	100,65
33073A16400300	0,0395	0	0	0,0395	0	19,75
33073A16400302	1,6657	0	0	1,6657	0	832,85
33073A16400319	0,896	0,2231	0,0568	0,0228	0,5933	280,35
33073A16400326	0,1926	0,003	0,1133	0,0763	0	176,81
33073A16400327	1,3461	0	0,795	0,5511	0	1229,55
33073A16400329	0,8828	0	0,275	0,6078	0	633,9
33073A16400333	1,2255	0	0,5274	0,5279	0,1702	896,83
33073A16400334	0,0441	0	0	0,0441	0	22,05
33073A16400335	0,4583	0,0283	0,0372	0,3928	0	266,51
33073A16400336	0,2657	0	0,0253	0,2404	0	150,56
33073A16400337	0,4021	0	0,0321	0,37	0	223,52
33073A16400338	0,0867	0	0	0,0867	0	43,35
33073A16400341	0,1093	0	0	0,1093	0	54,65
33073A16400342	0,3293	0	0,0564	0,2729	0	204,13
33073A16400343	0,171	0	0	0,171	0	85,5
33073A16400344	0,3001	0	0,0524	0,2477	0	186,73
33073A16400345	0,3923	0,0966	0,0339	0	0,2618	127,62
33073A16400346	0,727	0,174	0,0174	0	0,5356	177,48
33073A16400367	0,2003	0	0,1705	0,0298	0	219,5
33073A16400368	0,2166	0,0337	0,1398	0,0431	0	219,64
33073A16400370	0,1567	0	0,1567	0	0	188,04
33073A16400371	0,1225	0	0,1181	0,0044	0	143,92
33073A16400372	0,3331	0,0086	0,1039	0,1826	0,038	223,72
33073A16400373	0,1007	0,008	0,0635	0,0245	0,0047	95,65
33073A16400374	0,3044	0	0,1004	0,204	0	222,48
33073A16400375	0,4153	0,035	0,2813	0,099	0	418,56
33073A16400379	0,3325	0	0,1091	0,2234	0	242,62
33073A16400389	0,3878	0,0295	0,3337	0	0,0246	426,99
33073A16400390	0,7674	0	0,4154	0,3039	0,0481	650,43
33073A16400400	0,7861	0,0419	0,0318	0,678	0,0344	414,87
33073A16400402	0,223	0	0,0417	0,1218	0,0595	110,94
33073A16400405	0,2177	0	0	0	0,2177	0
33073A16400407	0,6112	0	0	0	0,6112	0
33073A16400409	0,6629	0,0182	0,0316	0,5775	0,0356	343,05
33073A16400410	1,1153	0,444	0,1926	0,3407	0,138	801,07
33073A16400411	0,1508	0,0219	0,0584	0,0705	0	125,04
33073A16400412	0,1024	0,0026	0,0998	0	0	122,1
33073A16400420	0,172	0	0,1286	0,0129	0,0305	160,77
33073A16400429	0,388	0,0718	0,1747	0	0,1415	274,26



Estado del documento

Original

Página 376 de 410

Dirección electrónica de validación CSV

<https://consultaCVS.asturias.es>

Código Seguro de Verificación (CSV)

15250363771023056621



Gobierno del Principado de Asturias
CONSEJERÍA DE MEDIO RURAL Y POLÍTICA AGRARIA

Referencia Catastral	Sup. Afectada por el fuego (ha)					Ayuda (€)
	Total	G1	G2	G3	G4	
33073A16400438	0,1652	0,007	0,0785	0,0251	0,0546	113,05
33073A16400439	0,2031	0	0,003	0,1971	0,003	102,15
33073A16400473	0,1478	0	0,0509	0,0969	0	109,53
33073A16400474	0,0814	0	0,0173	0,0641	0	52,81
33073A16400981	0,7702	0,2215	0,5187	0,03	0	836,79
33073A16400982	0,1311	0	0,022	0,038	0,0711	45,4
33073A16400983	0,6236	0,3926	0,1636	0	0,0674	549,66
33073A16400984	0,0549	0,0186	0,0035	0	0,0328	20,94
33073A16400987	0,2594	0	0,0447	0,2147	0	160,99
33073A16400988	0,5753	0,0316	0,3207	0,223	0	524,78
33073A16400989	0,0788	0	0,0434	0,0354	0	69,78
33073A16400990	0,5693	0,0685	0,2139	0,2869	0	461,78
33073A16400991	1,2357	0,4761	0,6515	0,0267	0,0814	1223,64
33073A16400999	0,1121	0,0161	0	0,0808	0,0152	54,89
33073A16401002	0,3619	0	0,0485	0,31	0,0034	213,2
33073A16401003	0,0151	0	0	0	0,0151	0
33073A16401005	0,0367	0	0	0,0367	0	18,35
33073A16401006	0,0988	0	0,0622	0,0366	0	92,94
33073A16401008	0,8722	0,0165	0,3756	0,4327	0,0474	681,92
33073A16401010	0,5546	0,3478	0,1435	0	0,0633	485,22
33073A16401011	0,9355	0,0208	0,7758	0,1389	0	1019,13
33073A16401012	3,3131	3,223	0,012	0	0,0781	2915,1
33073A16410265	0,0011	0	0,0011	0	0	1,32
33073A16410267	0,0044	0	0,0044	0	0	5,28
33073A16410268	0,0309	0	0,0309	0	0	37,08
33073A16411001	0,7397	0,1875	0,3944	0,1578	0	720,93
33073A16411089	0,034	0	0,0339	0	0,0001	40,68
33073A16411316	0,0086	0	0	0,0086	0	4,3
33073A16411331	0,8124	0,05	0,1366	0,4856	0,1402	451,72
33073A16411340	0,0657	0	0,0052	0,0605	0	36,49
33073A16411348	63,431	17,472	13,2824	3,3827	29,2939	33355,03
33073A16411408	0,3583	0	0,2558	0,1025	0	358,21
33073A16412001	0,1695	0,0332	0,1143	0,022	0	178,04
33073A16412331	0,0659	0	0,0165	0,0494	0	44,5
33073A16412339	0,1387	0	0,1025	0,0362	0	141,1
33073A16412340	0,0232	0	0,0138	0,0094	0	21,26
33073A16412348	0,2092	0,0398	0	0	0,1694	35,82
33073A16412408	0,1542	0	0,0963	0,0579	0	144,51
33073A16413001	0,2237	0	0	0	0,2237	0
33073A16413348	0,6481	0,1568	0,0414	0	0,4499	190,8



Estado del documento

Original

Página 377 de 410

Dirección electrónica de validación CSV

<https://consultaCVS.asturias.es>

Código Seguro de Verificación (CSV)

15250363771023056621



Gobierno del Principado de Asturias
CONSEJERÍA DE MEDIO RURAL Y POLÍTICA AGRARIA

Referencia Catastral	Sup. Afectada por el fuego (ha)					Ayuda (€)
	Total	G1	G2	G3	G4	
33073A16500001	0,2355	0,0037	0,2151	0,0167	0	269,8
33073A16500003	0,0083	0	0,0044	0,0039	0	7,23
33073A16500028	0,0384	0	0,0384	0	0	46,08
33073A16500031	0,1098	0	0,0694	0	0,0404	83,28
33073A16500032	0,0009	0	0	0	0,0009	0
33073A16500033	0,1822	0,0818	0,1004	0	0	194,1
33073A16500034	0,7508	0,0538	0,4603	0,2167	0,02	709,13
33073A16500061	0,2514	0,1313	0	0	0,1201	118,17
33073A16500063	0,2636	0,2284	0,0352	0	0	247,8
33073A16500064	0,1068	0,0562	0,0506	0	0	111,3
33073A16500065	0,2434	0,2434	0	0	0	219,06
33073A16500066	0,1282	0	0,1282	0	0	153,84
33073A16500067	0,0715	0	0,0365	0,035	0	61,3
33073A16500068	0,0076	0	0	0,0076	0	3,8
33073A16500069	0,1304	0	0,0052	0,1252	0	68,84
33073A16500070	0,4299	0	0,144	0,2859	0	315,75
33073A16500075	0,191	0,1381	0	0	0,0529	124,29
33073A16500078	0,3597	0,2581	0,02	0	0,0816	256,29
33073A16500101	0,1128	0,0638	0,0084	0	0,0406	67,5
33073A16500102	0,056	0,0319	0,0241	0	0	57,63
33073A16500104	0,1621	0,0748	0	0	0,0873	67,32
33073A16500106	0,3674	0,1361	0	0	0,2313	122,49
33073A16500107	0,309	0,1296	0	0	0,1794	116,64
33073A16500175	0,0318	0	0,022	0,0098	0	31,3
33073A16500181	0,018	0,018	0	0	0	16,2
33073A16500219	0,4202	0,3072	0,0364	0	0,0766	320,16
33073A16500248	0,0158	0,0158	0	0	0	14,22
33073A16500254	0,018	0,018	0	0	0	16,2
33073A16500301	0,223	0,183	0,04	0	0	212,7
33073A16500302	0,1284	0,0582	0,0224	0	0,0478	79,26
33073A16500331	1,2937	0,9108	0,2654	0,1175	0	1196,95
33073A16500332	3,8834	0,105	1,6693	2,1091	0	3152,21
33073A16500354	1,7005	0,8507	0,4329	0,3994	0,0175	1484,81
33073A16500355	0,3366	0,2899	0,0467	0	0	316,95
33073A16500359	0,03	0	0	0	0,03	0
33073A16500363	8,8016	3,9508	2,4727	1,4407	0,9374	7243,31
33073A16500366	0,0778	0	0,0283	0,0495	0	58,71
33073A16500368	0,8302	0,2157	0,0534	0	0,5611	258,21
33073A16500403	14,0447	9,5608	0,3949	0	4,089	9078,6
33073A16500498	0,8716	0,0328	0,7633	0	0,0755	945,48



Estado del documento

Original

Página 378 de 410

Dirección electrónica de validación CSV

<https://consultaCVS.asturias.es>

Código Seguro de Verificación (CSV)

15250363771023056621



Gobierno del Principado de Asturias
CONSEJERÍA DE MEDIO RURAL Y POLÍTICA AGRARIA

Referencia Catastral	Sup. Afectada por el fuego (ha)					Ayuda (€)
	Total	G1	G2	G3	G4	
33073A16500503	0,7085	0,0334	0,5608	0	0,1143	703,02
33073A16500504	0,0485	0	0	0,0485	0	24,25
33073A16500505	0,2195	0	0,1804	0	0,0391	216,48
33073A16500509	0,0691	0	0,0131	0,0065	0,0495	18,97
33073A16500510	0,03	0,006	0,0074	0	0,0166	14,28
33073A16500529	1,1376	0,0131	0,516	0,6058	0,0027	933,89
33073A16500537	0,6489	0,2963	0,0559	0,2967	0	482,1
33073A16500538	1,0235	0,0946	0,517	0,3888	0,0231	899,94
33073A16500542	0,1392	0,0157	0,0707	0,0178	0,035	107,87
33073A16500577	0,1436	0	0,0084	0,1352	0	77,68
33073A16500578	0,1622	0	0,0691	0,0931	0	129,47
33073A16500579	0,156	0	0,0175	0,1385	0	90,25
33073A16500580	0,0335	0	0	0	0,0335	0
33073A16500581	0,0103	0	0	0	0,0103	0
33073A16500582	0,1981	0,0913	0	0	0,1068	82,17
33073A16500583	2,6635	0,3529	2,0209	0	0,2897	2742,69
33073A16500603	1,0967	0,1271	0,3192	0,3873	0,2631	691,08
33073A16500604	1,4985	0,5376	0,7023	0	0,2586	1326,6
33073A16500622	0,0941	0,0034	0	0	0,0907	3,06
33073A16500624	0,8958	0,0249	0,469	0	0,4019	585,21
33073A16500707	1,7381	0,9691	0,4305	0,0241	0,3144	1400,84
33073A16500708	0,5767	0	0,0041	0,565	0,0076	287,42
33073A16500709	0,1139	0	0	0,1139	0	56,95
33073A16500710	0,2683	0	0,1058	0,1123	0,0502	183,11
33073A16500712	0,5661	0	0,4993	0,0668	0	632,56
33073A16500713	0,0419	0	0,0084	0,0092	0,0243	14,68
33073A16500716	0,6553	0,1412	0,4656	0,0279	0,0206	699,75
33073A16500717	0,2696	0	0,1197	0,1499	0	218,59
33073A16500719	0,0671	0	0	0,0671	0	33,55
33073A16500720	0,1363	0,0484	0,0162	0,0717	0	98,85
33073A16500721	0,0843	0	0,01	0,0743	0	49,15
33073A16500722	0,519	0,2928	0,1496	0,0766	0	481,34
33073A16500723	0,5048	0,374	0,1308	0	0	493,56
33073A16500724	0,4301	0,019	0,1201	0,291	0	306,72
33073A16500730	3,3201	2,9234	0,2862	0,1105	0	3029,75
33073A16500731	1,4005	1,3264	0,0549	0	0,0192	1259,64
33073A16500732	0,8474	0,5739	0,2579	0,0156	0	833,79
33073A16500733	0,0923	0	0,0923	0	0	110,76
33073A16500747	0,5153	0,1428	0,336	0,0365	0	549,97
33073A16500748	0,2698	0	0,0933	0,1765	0	200,21



Estado del documento

Original

Página 379 de 410

Dirección electrónica de validación CSV

<https://consultaCVS.asturias.es>

Código Seguro de Verificación (CSV)

15250363771023056621



Gobierno del Principado de Asturias
CONSEJERÍA DE MEDIO RURAL Y POLÍTICA AGRARIA

Referencia Catastral	Sup. Afectada por el fuego (ha)					Ayuda (€)
	Total	G1	G2	G3	G4	
33073A16500759	0,1725	0,0286	0,1439	0	0	198,42
33073A16500762	0,6595	0,4563	0,1348	0	0,0684	572,43
33073A16500763	0,8483	0,2865	0,5282	0	0,0336	891,69
33073A16500764	0,4812	0,1289	0,1733	0	0,179	323,97
33073A16500765	1,2913	0,5138	0,13	0,5268	0,1207	881,82
33073A16500766	0,0065	0	0,0065	0	0	7,8
33073A16500768	0,0953	0,0446	0,0415	0,0051	0,0041	92,49
33073A16500769	0,3552	0,05	0,1871	0,1022	0,0159	320,62
33073A16500850	0,0048	0	0,0048	0	0	5,76
33073A16500851	0,6153	0,0093	0,5637	0	0,0423	684,81
33073A16500852	0,1483	0	0	0,1483	0	74,15
33073A16500853	0,0117	0	0,0002	0,0115	0	5,99
33073A16500854	0,0168	0	0	0	0,0168	0
33073A16500855	0,0089	0	0	0	0,0089	0
33073A16500856	0,1936	0,009	0,1701	0	0,0145	212,22
33073A16500857	0,1788	0	0,1531	0	0,0257	183,72
33073A16500858	0,1521	0,0781	0	0	0,074	70,29
33073A16500860	0,3699	0,0499	0,2487	0	0,0713	343,35
33073A16511177	0,2653	0,0881	0,0195	0	0,1577	102,69
33073A16511345	3,0451	1,7463	0,0377	0	1,2611	1616,91
33073A16511536	0,7177	0,262	0,2634	0,027	0,1653	565,38
33073A16511544	0,2843	0,0881	0,0998	0	0,0964	199,05
33073A16511608	0,3742	0,181	0,0418	0	0,1514	213,06
33073A16511767	0,1489	0,1334	0	0	0,0155	120,06
33073A16511770	1,7255	0,1059	1,064	0,1887	0,3669	1466,46
33073A16512177	0,1596	0,1036	0,056	0	0	160,44
33073A16512345	0,4133	0	0,1257	0,1067	0,1809	204,19
33073A16512536	0,3581	0,262	0	0	0,0961	235,8
33073A16512544	0,1692	0,0389	0,0847	0	0,0456	136,65
33073A16512608	0,2112	0,0754	0,045	0	0,0908	121,86
33073A16512767	0,1839	0	0,1839	0	0	220,68
33073A16512770	0,7185	0,1095	0,609	0	0	829,35
33073A16513256	1,9749	0,0325	0,3568	1,5856	0	1250,21
33073A16513536	0,2845	0	0,1331	0,1514	0	235,42
33073A16513544	0,159	0	0,159	0	0	190,8
33073A16513767	0,1573	0	0,1573	0	0	188,76
33073A16513770	1,0384	0,6312	0,2752	0,0679	0,0641	932,27
33073A16514770	0,5521	0,4769	0	0	0,0752	429,21
33073A16600081	1,0091	0	0,1508	0,8583	0	610,11
33073A16700085	0,2511	0,103	0,0908	0,0573	0	230,31



Estado del documento

Original

Página 380 de 410

Dirección electrónica de validación CSV

<https://consultaCVS.asturias.es>

Código Seguro de Verificación (CSV)

15250363771023056621



Gobierno del Principado de Asturias
CONSEJERÍA DE MEDIO RURAL Y POLÍTICA AGRARIA

Referencia Catastral	Sup. Afectada por el fuego (ha)					Ayuda (€)
	Total	G1	G2	G3	G4	
33073A16700086	0,1904	0	0,095	0,0954	0	161,7
33073J00100054	0,2906	0,0574	0,0932	0,14	0	233,5
33073J00100055	0,2311	0,1094	0,0255	0,0962	0	177,16
33073J00100056	0,0525	0,0055	0,0258	0,0212	0	46,51
33073J00100058	0,1697	0	0,0862	0,0835	0	145,19
33073J00100059	0,1868	0,0435	0,1405	0,0028	0	209,15
33073J00100060	0,0429	0	0,0267	0,0162	0	40,14
33073J00100061	0,1213	0	0,0629	0,0584	0	104,68
33073J00100062	0,1285	0	0	0,1285	0	64,25
33073J00100067	0,0108	0	0	0,0108	0	5,4
33073J00100068	0,2667	0	0,0235	0,2432	0	149,8
33073J00100069	0,003	0	0	0,003	0	1,5
33073J00100070	0,0008	0	0	0,0008	0	0,4
33073J00105052	0,0113	0	0	0,0113	0	5,65
33073X90200019	0,3247	0,0386	0	0	0,2861	34,74
33073X90200022	1,9085	0,0472	0,0645	0	1,7968	119,88
33073X90200023	0,3348	0,0947	0,0094	0	0,2307	96,51
33073X90200024	1,0417	0,2783	0,1228	0,0173	0,6233	406,48
33073X90200025	0,0282	0	0,0029	0	0,0253	3,48
33073Z10100006	0,0314	0	0	0	0,0314	0
33073Z10100007	0,6501	0,1647	0,0261	0	0,4593	179,55
33073Z20100001	0,4361	0,1914	0,1681	0,0189	0,0577	383,43
33073Z20100002	0,0357	0,0273	0,0084	0	0	34,65
33073Z20100003	0,0416	0	0	0,0416	0	20,8
33073Z20100004	0,017	0	0,017	0	0	20,4
33073Z20100005	0,0148	0	0	0,0148	0	7,4
33073Z20100006	0,0125	0	0	0,0125	0	6,25
33073Z20100007	0,0406	0	0	0	0,0406	0
33073Z20100008	0,0401	0	0	0,0401	0	20,05
33073Z20100009	0,0162	0	0,0162	0	0	19,44
33073Z20100014	0,1344	0	0,0984	0,036	0	136,08
33073Z20100029	0,3281	0,1567	0,0404	0,0526	0,0784	215,81
33073Z20100030	0,0235	0,0138	0,004	0	0,0057	17,22
33073Z20100034	0,0017	0,0017	0	0	0	1,53
33073Z20100035	0,0139	0	0	0,0139	0	6,95
33073Z20100036	0,0846	0	0	0,0846	0	42,3
33073Z20100037	0,0242	0	0	0,0242	0	12,1
33073Z20100039	0,0769	0	0	0,0769	0	38,45
33073Z20100056	0,1548	0,0238	0,1074	0,0236	0	162,1
33073Z20100057	0,0673	0,0673	0	0	0	60,57



Estado del documento

Original

Página 381 de 410

Dirección electrónica de validación CSV

<https://consultaCVS.asturias.es>

Código Seguro de Verificación (CSV)

15250363771023056621



Gobierno del Principado de Asturias
CONSEJERÍA DE MEDIO RURAL Y POLÍTICA AGRARIA

Referencia Catastral	Sup. Afectada por el fuego (ha)					Ayuda (€)
	Total	G1	G2	G3	G4	
33073Z20100058	0,107	0,0267	0,0699	0,0104	0	113,11
33073Z20100059	0,2783	0,0688	0,2095	0	0	313,32
33073Z20100060	0,2728	0,0557	0,09	0,1271	0	221,68
33073Z20100061	0,1792	0	0,0884	0,0908	0	151,48
33073Z20100062	0,0087	0,0087	0	0	0	7,83
33073Z20200099	0,0133	0,0093	0	0,004	0	10,37
33073Z20200100	0,0103	0	0	0,0103	0	5,15
33073Z20200101	0,0022	0	0,0018	0,0004	0	2,36
33073Z20200102	0,0245	0	0	0,0245	0	12,25
33073Z20200103	0,0045	0,0041	0	0,0004	0	3,89
33073Z20400230	0,0786	0	0	0,0367	0,0419	18,35
33073Z20400232	0,1522	0,0245	0,0378	0,0899	0	112,36
33073Z20400233	0,0397	0	0,0348	0,0049	0	44,21
33073Z20400234	0,055	0	0,055	0	0	66
33073Z20400235	0,2175	0,0857	0,0098	0,0672	0,0548	122,49
33073Z40100001	0,0199	0	0	0	0,0199	0
33073Z40100003	0,0176	0	0,0176	0	0	21,12
33073Z40300061	0,1063	0,0247	0,0247	0,0569	0	80,32
33073Z40300062	0,0203	0,0203	0	0	0	18,27
33073Z40400071	0,0167	0	0,0098	0,0069	0	15,21
33073Z40400077	0,4107	0,1272	0,1681	0,1104	0,005	371,4
33073Z40400078	0,3391	0,0038	0,2329	0,1024	0	334,1
33073Z40400079	0,3159	0,1125	0,0962	0,0837	0,0235	258,54
33073Z40400080	0,93	0,351	0,1215	0	0,4575	461,7
33073Z40400081	0,0225	0	0,0089	0	0,0136	10,68
33073Z40400082	0,1467	0,0249	0,0041	0	0,1177	27,33
33073Z40400083	0,0068	0	0,0001	0	0,0067	0,12
33073Z40400084	0,0103	0,003	0	0	0,0073	2,7
33073Z40400085	0,389	0,0284	0,3578	0	0,0028	454,92
33073Z40400086	0,0285	0,0285	0	0	0	25,65
33073Z40400186	0,0128	0	0	0,0128	0	6,4
33073Z40405000	0,0166	0	0	0	0,0166	0
33073Z40405364	0,242	0	0,0145	0,2275	0	131,15
33073Z40405365	0,1141	0	0,0233	0,0908	0	73,36
33073Z40405370	0,2362	0	0,2301	0,0061	0	279,17
33073Z40405371	0,0458	0	0,0413	0,0045	0	51,81
33073Z40500197	0,0108	0	0	0,0108	0	5,4
33073Z40500198	0,0211	0,008	0,0131	0	0	22,92
33073Z40500200	0,0564	0	0,0246	0	0,0318	29,52
33073Z40500201	0,0204	0	0,0204	0	0	24,48



Estado del documento

Original

Página 382 de 410

Dirección electrónica de validación CSV

<https://consultaCVS.asturias.es>

Código Seguro de Verificación (CSV)

15250363771023056621



Gobierno del Principado de Asturias
CONSEJERÍA DE MEDIO RURAL Y POLÍTICA AGRARIA

Referencia Catastral	Sup. Afectada por el fuego (ha)					Ayuda (€)
	Total	G1	G2	G3	G4	
33073Z40600227	0,0159	0	0	0,0159	0	7,95
33073Z40600245	0,0616	0,0026	0	0	0,059	2,34
33073Z40600246	0,0019	0	0	0,0019	0	0,95
33073Z40600250	0,1264	0,0447	0,0551	0	0,0266	106,35
33073Z40600251	0,0467	0	0,0467	0	0	56,04
33073Z40651068	0,4524	0,0285	0,3967	0,0272	0	515,29
33073Z40651074	0,0236	0	0,0236	0	0	28,32
33077A01000348	0,0482	0	0,0087	0,0395	0	30,19
33077A01100008	0,2195	0,0224	0,0139	0	0,1832	36,84
33077A01100193	0,0593	0,0451	0,0142	0	0	57,63
33077A01100194	0,1377	0,0253	0,0888	0,0236	0	141,13
33077A01100212	0,0413	0	0,014	0	0,0273	16,8
33077A01100213	0,0636	0	0,0597	0,0039	0	73,59
33077A01100214	0,4041	0,2684	0,0896	0	0,0461	349,08
33077A01100215	0,5341	0,3672	0,082	0	0,0849	428,88
33077A01100216	0,6271	0,156	0,4465	0	0,0246	676,2
33077A01100217	1,2222	0,2301	0,9596	0,0325	0	1374,86
33077A01100218	0,2202	0	0,2202	0	0	264,24
33077A01100232	0,1758	0	0,1705	0,0053	0	207,25
33077A01100233	0,1936	0,0328	0,1313	0,0253	0,0042	199,73
33077A01100234	0,1096	0	0,1096	0	0	131,52
33077A01100239	1,3538	0,1241	0,4327	0,794	0,003	1027,93
33077A01100242	0,2939	0,1726	0,1037	0,0176	0	288,58
33077A01100243	0,2679	0,1313	0,1116	0,025	0	264,59
33077A01100244	1,8797	0,7247	0	0	1,155	652,23
33077A01100245	1,7052	0,6318	0,7431	0,3254	0,0049	1623,04
33077A01100246	0,1391	0	0,0924	0,0467	0	134,23
33077A01100247	0,5913	0,1657	0,3206	0,105	0	586,35
33077A01100248	0,0692	0	0,0521	0,0171	0	71,07
33077A01100249	0,0535	0	0,0392	0,0143	0	54,19
33077A01100252	4,2282	2,0202	1,1577	0,5923	0,458	3503,57
33077A01100254	25,7662	6,4935	2,5369	11,6738	5,062	14725,33
33077A01100255	5,8486	0,7985	2,5988	0,1462	2,3051	3910,31
33077A01100256	0,2107	0,1051	0,0113	0	0,0943	108,15
33077A01100259	0,293	0,0843	0,1654	0,0433	0	296
33077A01100260	0,1674	0,0802	0,0356	0	0,0516	114,9
33077A01100261	0,2297	0,0996	0	0	0,1301	89,64
33077A01100262	0,0179	0,0179	0	0	0	16,11
33077A01100263	0,1846	0,0129	0,1359	0,0358	0	192,59
33077A01100267	0,0265	0	0	0	0,0265	0



Estado del documento

Original

Página 383 de 410

Dirección electrónica de validación CSV

<https://consultaCVS.asturias.es>

Código Seguro de Verificación (CSV)

15250363771023056621



Gobierno del Principado de Asturias
CONSEJERÍA DE MEDIO RURAL Y POLÍTICA AGRARIA

Referencia Catastral	Sup. Afectada por el fuego (ha)					Ayuda (€)
	Total	G1	G2	G3	G4	
33077A01100268	0,0181	0	0	0	0,0181	0
33077A01100288	0,2564	0,0681	0,0451	0	0,1432	115,41
33077A01100289	0,3917	0,0688	0,1953	0,0853	0,0423	338,93
33077A01100290	0,0228	0	0	0	0,0228	0
33077A01100297	0,363	0,0113	0,2611	0,0876	0,003	367,29
33077A01100300	0,1102	0,0458	0,0117	0	0,0527	55,26
33077A01100301	0,1469	0,0129	0,0129	0,0025	0,1186	28,34
33077A01100304	0,3794	0,3272	0,0522	0	0	357,12
33077A01100308	0,4947	0,1516	0,2956	0,0475	0	514,91
33077A01100309	0,2904	0,0578	0,1523	0,0448	0,0355	257,18
33077A01100312	29,9624	5,7867	0,2764	3,0652	20,8341	7072,31
33077A01100324	0,0492	0	0,0492	0	0	59,04
33077A01100325	0,1691	0	0,1691	0	0	202,92
33077A01100478	5,5912	1,1283	0,6788	0,154	3,6301	1907,03
33077A01110212	0,2599	0,0327	0,1988	0,0284	0	282,19
33077A01110216	0,1141	0,0108	0,1033	0	0	133,68
33077A01110325	0,015	0	0,015	0	0	18
33077A01112193	0,3915	0,0194	0,3721	0	0	463,98
33077A01115478	0,1016	0	0,1016	0	0	121,92
33077A01200072	0,0063	0	0,0063	0	0	7,56
33077A01200073	0,0288	0	0,0288	0	0	34,56
33077A01200081	0,7872	0,4279	0,3301	0,025	0,0042	793,73
33077A01200082	0,092	0	0,0298	0	0,0622	35,76
33077A01200083	0,0211	0	0,0211	0	0	25,32
33077A01200095	0,3573	0,0267	0,2603	0	0,0703	336,39
33077A01200096	0,485	0	0,134	0	0,351	160,8
33077A01200097	0,1689	0,021	0,0481	0	0,0998	76,62
33077A01200098	0,9535	0,2666	0,4914	0,0175	0,178	838,37
33077A01200099	1,1189	0,165	0,5568	0,0316	0,3655	832,46
33077A01200100	0,1315	0,1315	0	0	0	118,35
33077A01200101	0,5999	0,2669	0,178	0	0,155	453,81
33077A01200102	0,2062	0,0493	0,0177	0	0,1392	65,61
33077A01200103	0,1927	0,1178	0	0	0,0749	106,02
33077A01200104	0,1444	0,1119	0,0325	0	0	139,71
33077A01200105	0,1285	0,0504	0,0781	0	0	139,08
33077A01200106	0,1428	0,0585	0,0803	0	0,004	149,01
33077A01200107	0,1966	0,0356	0,1112	0,0498	0	190,38
33077A01200108	0,226	0,0136	0,0697	0,1427	0	167,23
33077A01200109	0,349	0,1173	0,2282	0,0035	0	381,16
33077A01200110	0,3042	0,1978	0,1064	0	0	305,7



Estado del documento

Original

Página 384 de 410

Dirección electrónica de validación CSV

<https://consultaCVS.asturias.es>

Código Seguro de Verificación (CSV)

15250363771023056621



Gobierno del Principado de Asturias
CONSEJERÍA DE MEDIO RURAL Y POLÍTICA AGRARIA

Referencia Catastral	Sup. Afectada por el fuego (ha)					Ayuda (€)
	Total	G1	G2	G3	G4	
33077A01200111	7,1886	3,1318	2,5677	0,0749	1,4142	5937,31
33077A01200112	0,1851	0,1735	0	0	0,0116	156,15
33077A01200113	0,7306	0,6495	0,0367	0	0,0444	628,59
33077A01200114	23,6755	10,9066	3,4934	0,8584	8,4171	14437,22
33077A01200115	0,1111	0,0474	0	0	0,0637	42,66
33077A01200116	0,1178	0,1018	0	0	0,016	91,62
33077A01200117	0,1347	0,0385	0	0	0,0962	34,65
33077A01200118	0,2461	0,0171	0	0	0,229	15,39
33077A01200119	0,191	0	0	0	0,191	0
33077A01200120	0,3572	0,0827	0	0	0,2745	74,43
33077A01200121	0,2344	0,0264	0	0	0,208	23,76
33077A01200122	0,2455	0,0754	0	0	0,1701	67,86
33077A01200123	0,21	0,0766	0	0	0,1334	68,94
33077A01200124	0,2024	0,0039	0,0175	0	0,181	24,51
33077A01200125	0,2247	0,0156	0,0201	0	0,189	38,16
33077A01200126	0,2761	0,0625	0	0	0,2136	56,25
33077A01200127	0,2887	0,0441	0	0	0,2446	39,69
33077A01200128	0,5168	0,0607	0	0	0,4561	54,63
33077A01200129	0,2267	0,0068	0	0	0,2199	6,12
33077A01200130	0,2357	0	0	0	0,2357	0
33077A01200131	0,488	0,037	0	0	0,451	33,3
33077A01200132	0,2372	0,0599	0	0	0,1773	53,91
33077A01200133	0,4037	0,1386	0	0	0,2651	124,74
33077A01200134	0,1626	0,0744	0	0	0,0882	66,96
33077A01200135	0,1588	0,0709	0	0	0,0879	63,81
33077A01200136	0,1969	0,0212	0	0	0,1757	19,08
33077A01200137	0,1592	0,0885	0	0	0,0707	79,65
33077A01200138	4,168	1,8235	0	0	2,3445	1641,15
33077A01200140	0,1684	0	0,1398	0,0115	0,0171	173,51
33077A01200142	0,1028	0,0193	0,0835	0	0	117,57
33077A01200143	24,8054	10,9194	1,0695	0,1171	12,6994	11169,41
33077A01200144	0,152	0,051	0	0	0,101	45,9
33077A01200145	0,2442	0,0664	0	0	0,1778	59,76
33077A01200146	0,1679	0,0512	0	0	0,1167	46,08
33077A01200147	0,1376	0,0615	0	0	0,0761	55,35
33077A01200148	0,1441	0,0371	0	0	0,107	33,39
33077A01200149	0,0443	0,0157	0	0	0,0286	14,13
33077A01200150	0,0399	0,0311	0	0	0,0088	27,99
33077A01200151	0,0577	0,0532	0	0	0,0045	47,88
33077A01200157	0,2567	0	0	0	0,2567	0



Estado del documento

Original

Página 385 de 410

Dirección electrónica de validación CSV

<https://consultaCVS.asturias.es>

Código Seguro de Verificación (CSV)

15250363771023056621



Gobierno del Principado de Asturias
CONSEJERÍA DE MEDIO RURAL Y POLÍTICA AGRARIA

Referencia Catastral	Sup. Afectada por el fuego (ha)					Ayuda (€)
	Total	G1	G2	G3	G4	
33077A01200158	0,6624	0,1837	0	0	0,4787	165,33
33077A01200159	0,0143	0	0	0	0,0143	0
33077A01200160	0,1494	0,017	0	0	0,1324	15,3
33077A01200162	0,1375	0,0252	0	0	0,1123	22,68
33077A01200163	0,1223	0,0774	0	0	0,0449	69,66
33077A01200164	0,0579	0,0162	0	0	0,0417	14,58
33077A01200165	0,1138	0,0511	0	0	0,0627	45,99
33077A01200169	0,0206	0	0,008	0	0,0126	9,6
33077A01200170	0,0333	0,0333	0	0	0	29,97
33077A01200171	0,0938	0,0864	0,0074	0	0	86,64
33077A01200172	0,0656	0,0361	0,007	0	0,0225	40,89
33077A01200173	0,2265	0,0376	0	0	0,1889	33,84
33077A01200174	0,0602	0,0199	0	0	0,0403	17,91
33077A01200175	0,2621	0,2452	0	0	0,0169	220,68
33077A01200176	0,2016	0,1047	0	0	0,0969	94,23
33077A01200177	0,1995	0,1542	0,0325	0	0,0128	177,78
33077A01200178	0,1742	0,1236	0,0273	0	0,0233	144
33077A01200179	0,3396	0,3136	0	0	0,026	282,24
33077A01200180	0,1928	0,1865	0	0	0,0063	167,85
33077A01200181	0,204	0,2009	0	0	0,0031	180,81
33077A01200182	0,1638	0,1579	0	0	0,0059	142,11
33077A01200183	0,19	0,183	0	0	0,007	164,7
33077A01200184	0,2718	0,2646	0	0	0,0072	238,14
33077A01200185	0,213	0,1982	0	0	0,0148	178,38
33077A01200186	0,0986	0,06	0	0	0,0386	54
33077A01200187	0,0801	0,0379	0	0	0,0422	34,11
33077A01200189	0,0027	0	0	0	0,0027	0
33077A01200190	0,1318	0,0109	0	0	0,1209	9,81
33077A01200191	0,0979	0,0221	0	0	0,0758	19,89
33077A01200192	0,0448	0,0254	0	0	0,0194	22,86
33077A01200193	0,0541	0	0	0	0,0541	0
33077A01200194	0,3823	0,059	0	0	0,3233	53,1
33077A01200195	0,5642	0,1271	0	0	0,4371	114,39
33077A01200196	0,2204	0,0756	0	0	0,1448	68,04
33077A01200197	0,1427	0,0758	0	0	0,0669	68,22
33077A01200198	0,318	0,1147	0	0	0,2033	103,23
33077A01200199	0,1806	0,0437	0	0	0,1369	39,33
33077A01200200	0,1751	0,0535	0,0034	0	0,1182	52,23
33077A01200201	0,1869	0,0428	0,0238	0	0,1203	67,08
33077A01200202	0,1839	0,0511	0,0263	0	0,1065	77,55



Estado del documento

Original

Página 386 de 410

Dirección electrónica de validación CSV

<https://consultaCVS.asturias.es>

Código Seguro de Verificación (CSV)

15250363771023056621



Gobierno del Principado de Asturias
CONSEJERÍA DE MEDIO RURAL Y POLÍTICA AGRARIA

Referencia Catastral	Sup. Afectada por el fuego (ha)					Ayuda (€)
	Total	G1	G2	G3	G4	
33077A01200203	0,5948	0,1436	0,0139	0	0,4373	145,92
33077A01200204	0,2619	0,0456	0,0526	0	0,1637	104,16
33077A01200205	0,8243	0,1858	0,216	0	0,4225	426,42
33077A01200206	0,1531	0,0401	0,0629	0	0,0501	111,57
33077A01200207	0,1958	0,0701	0,0673	0,0076	0,0508	147,65
33077A01200208	0,2841	0,0961	0,137	0,0324	0,0186	267,09
33077A01200209	0,11	0	0,1054	0	0,0046	126,48
33077A01200210	0,1597	0,0411	0,1186	0	0	179,31
33077A01200211	0,1256	0,0411	0,0845	0	0	138,39
33077A01200212	0,1426	0,0102	0,1324	0	0	168,06
33077A01200213	0,1649	0,0208	0,1441	0	0	191,64
33077A01200214	0,1566	0,0514	0,0896	0	0,0156	153,78
33077A01200215	0,5278	0,3318	0,1806	0	0,0154	515,34
33077A01200216	0,5608	0,3668	0,0495	0	0,1445	389,52
33077A01200217	0,1167	0,0506	0,0239	0	0,0422	74,22
33077A01200218	0,1108	0,0466	0,0334	0	0,0308	82,02
33077A01200219	0,1454	0,0557	0,0792	0	0,0105	145,17
33077A01200220	0,1685	0,0661	0,086	0	0,0164	162,69
33077A01200221	1,1572	0,8212	0,2055	0	0,1305	985,68
33077A01200223	0,1474	0,1304	0,017	0	0	137,76
33077A01200224	0,2044	0,2	0,0044	0	0	185,28
33077A01200225	0,1887	0,1612	0,0119	0	0,0156	159,36
33077A01200227	0,115	0,115	0	0	0	103,5
33077A01200228	0,4499	0,3296	0,1162	0	0,0041	436,08
33077A01200229	0,278	0,2555	0	0	0,0225	229,95
33077A01200230	0,3286	0,2225	0,0111	0	0,095	213,57
33077A01200231	0,1566	0,0966	0,06	0	0	158,94
33077A01200232	0,1764	0,0345	0,1348	0	0,0071	192,81
33077A01200233	0,151	0,0332	0,1051	0	0,0127	156
33077A01200234	0,1823	0,041	0,1141	0	0,0272	173,82
33077A01200235	0,1033	0,018	0,0687	0	0,0166	98,64
33077A01200245	0,0299	0	0,0225	0	0,0074	27
33077A01200246	2,1871	1,0828	0,7215	0	0,3828	1840,32
33077A01200247	36,231	13,1079	2,4338	0,0589	20,6304	14747,12
33077A01200457	6,4633	0,647	0	0	5,8163	582,3
33077A01200458	13,4009	2,9071	0,0742	0	10,4196	2705,43
33077A01200460	0,9568	0,0447	0	0	0,9121	40,23
33077A01200461	0,272	0,0041	0	0	0,2679	3,69
33077A01200462	0,0895	0	0	0	0,0895	0
33077A01200463	0,3699	0	0	0	0,3699	0



Estado del documento

Original

Página 387 de 410

Dirección electrónica de validación CSV

<https://consultaCVS.asturias.es>

Código Seguro de Verificación (CSV)

15250363771023056621



Gobierno del Principado de Asturias
CONSEJERÍA DE MEDIO RURAL Y POLÍTICA AGRARIA

Referencia Catastral	Sup. Afectada por el fuego (ha)					Ayuda (€)
	Total	G1	G2	G3	G4	
33077A01200464	0,2504	0	0	0	0,2504	0
33077A01200469	3,6039	0,1819	0	0	3,422	163,71
33077A01201136	0,3441	0,0378	0,1542	0,0398	0,1123	238,96
33077A01201137	0,3075	0,0419	0,1359	0,0028	0,1269	202,19
33077A01201138	0,2379	0,0275	0,153	0,0146	0,0428	215,65
33077A01201139	0,1027	0	0,0894	0,0133	0	113,93
33077A01201140	0,0676	0,0215	0	0	0,0461	19,35
33077A01201141	0,0675	0	0	0	0,0675	0
33077A01201142	0,1959	0,0029	0,1709	0,0034	0,0187	209,39
33077A01210099	0,4014	0,0341	0,047	0	0,3203	87,09
33077A01210114	12,8038	5,8783	3,1809	0,4863	3,2583	9350,7
33077A01210163	0,1319	0,045	0	0	0,0869	40,5
33077A01210175	0,2167	0,1705	0	0	0,0462	153,45
33077A01210184	0,1233	0,1192	0	0	0,0041	107,28
33077A01210235	0,1154	0,0188	0,0809	0	0,0157	114
33077A01210458	4,6449	2,236	1,6288	0,283	0,4971	4108,46
33077A01210469	3,0647	1,0634	1,3493	0,2744	0,3776	2713,42
33077A01211175	0,1561	0,1403	0	0	0,0158	126,27
33077A01211235	0,0964	0,0217	0,0747	0	0	109,17
33077A01300003	0,3475	0	0,1857	0,1618	0	303,74
33077A01300004	0,199	0	0,1137	0,0853	0	179,09
33077A01300009	0,6992	0,1722	0,3928	0,0444	0,0898	648,54
33077A01300010	0,1866	0,0895	0,0846	0,0125	0	188,32
33077A01300011	0,1257	0,1057	0,02	0	0	119,13
33077A01300012	0,018	0,0034	0,0146	0	0	20,58
33077A01300013	0,0462	0	0,0214	0,0248	0	38,08
33077A01300016	0,4464	0,1096	0,2471	0,0526	0,0371	421,46
33077A01300019	0,2435	0	0,0376	0,2059	0	148,07
33077A01300022	0,0446	0	0,0068	0	0,0378	8,16
33077A01300023	0,0339	0	0,0057	0	0,0282	6,84
33077A01300027	0,0432	0,0072	0	0	0,036	6,48
33077A01300028	0,0769	0,018	0,0047	0	0,0542	21,84
33077A01300032	0,1038	0	0,0148	0	0,089	17,76
33077A01300033	0,3784	0	0,2623	0,1161	0	372,81
33077A01300034	0,1148	0,0243	0,0456	0,0134	0,0315	83,29
33077A01300035	0,1016	0	0,083	0,0186	0	108,9
33077A01300036	0,064	0,0071	0,0127	0	0,0442	21,63
33077A01300037	0,1013	0	0,0083	0,093	0	56,46
33077A01300038	0,0963	0	0,0294	0,0616	0,0053	66,08
33077A01300039	0,268	0	0,0133	0,249	0,0057	140,46



Estado del documento

Original

Página 388 de 410

Dirección electrónica de validación CSV

<https://consultaCVS.asturias.es>

Código Seguro de Verificación (CSV)

15250363771023056621



Gobierno del Principado de Asturias
CONSEJERÍA DE MEDIO RURAL Y POLÍTICA AGRARIA

Referencia Catastral	Sup. Afectada por el fuego (ha)					Ayuda (€)
	Total	G1	G2	G3	G4	
33077A01300040	0,1582	0,0373	0,0544	0	0,0665	98,85
33077A01300041	0,2256	0,0424	0,0154	0,0033	0,1645	58,29
33077A01300042	0,4071	0,1293	0,122	0	0,1558	262,77
33077A01300043	0,8654	0,4305	0,3775	0	0,0574	840,45
33077A01300044	0,8317	0,0329	0,7059	0,0831	0,0098	918,24
33077A01300045	0,275	0	0	0,0075	0,2675	3,75
33077A01300046	0,0538	0	0,003	0	0,0508	3,6
33077A01300047	0,0014	0	0	0	0,0014	0
33077A01300048	0,0257	0,0257	0	0	0	23,13
33077A01300049	0,3592	0,1529	0,0189	0	0,1874	160,29
33077A01300050	0,2516	0,124	0,0777	0	0,0499	204,84
33077A01300051	0,6657	0,2575	0,2386	0	0,1696	518,07
33077A01300052	0,0195	0,0026	0	0	0,0169	2,34
33077A01300053	0,4118	0,0531	0,0427	0	0,316	99,03
33077A01300054	0,2089	0,1414	0,0111	0	0,0564	140,58
33077A01300055	0,11	0,0544	0	0	0,0556	48,96
33077A01300056	1,1223	0,4162	0,0766	0	0,6295	466,5
33077A01300057	0,1354	0	0,1354	0	0	162,48
33077A01300058	0,3552	0,1171	0,2177	0	0,0204	366,63
33077A01300059	0,8445	0,154	0,4462	0,1508	0,0935	749,44
33077A01300060	0,3549	0,0238	0,0405	0	0,2906	70,02
33077A01300061	0,2802	0,0251	0,2478	0	0,0073	319,95
33077A01300062	0,2961	0,1921	0	0	0,104	172,89
33077A01300063	0,5612	0,0633	0,0638	0	0,4341	133,53
33077A01300064	0,6553	0,0984	0,3592	0	0,1977	519,6
33077A01300065	0,4685	0,1039	0,0026	0	0,362	96,63
33077A01300067	0,5563	0,1479	0,0414	0	0,367	182,79
33077A01300068	0,4373	0,2798	0	0	0,1575	251,82
33077A01300069	0,2304	0,0816	0	0	0,1488	73,44
33077A01300070	0,1926	0,0143	0	0	0,1783	12,87
33077A01300071	0,1792	0,009	0,0615	0,0171	0,0916	90,45
33077A01300072	0,0513	0	0,0355	0	0,0158	42,6
33077A01300073	0,3135	0,2341	0,0314	0	0,048	248,37
33077A01300074	1,366	0,3821	0,0374	0,0143	0,9322	395,92
33077A01300075	0,2699	0,0088	0	0	0,2611	7,92
33077A01300076	0,5767	0,0069	0	0	0,5698	6,21
33077A01300077	0,3702	0,0106	0	0	0,3596	9,54
33077A01300078	0,38	0	0	0	0,38	0
33077A01300079	0,239	0	0	0	0,239	0
33077A01300080	0,2859	0,0175	0	0	0,2684	15,75



Estado del documento

Original

Página 389 de 410

Dirección electrónica de validación CSV

<https://consultaCVS.asturias.es>

Código Seguro de Verificación (CSV)

15250363771023056621



Referencia Catastral	Sup. Afectada por el fuego (ha)					Ayuda (€)
	Total	G1	G2	G3	G4	
33077A01300081	0,2194	0,0274	0	0	0,192	24,66
33077A01300082	0,1051	0,0082	0	0	0,0969	7,38
33077A01300083	0,0125	0,0125	0	0	0	11,25
33077A01300084	0,3037	0	0	0	0,3037	0
33077A01300085	0,2551	0,0079	0	0	0,2472	7,11
33077A01300086	1,0811	0,057	0,1826	0,3788	0,4627	459,82
33077A01300087	0,2106	0	0,086	0,1147	0,0099	160,55
33077A01300088	0,2467	0,0348	0,0213	0,187	0,0036	150,38
33077A01300089	0,166	0,166	0	0	0	149,4
33077A01300090	0,211	0,211	0	0	0	189,9
33077A01300091	0,2439	0,1942	0	0	0,0497	174,78
33077A01300092	0,2823	0,27	0	0	0,0123	243
33077A01300093	0,1741	0,0323	0,0106	0	0,1312	41,79
33077A01300095	0,6387	0,1881	0,182	0	0,2686	387,69
33077A01300096	0,5252	0,1073	0,0095	0	0,4084	107,97
33077A01300097	0,3702	0,2474	0,0678	0	0,055	304,02
33077A01300100	0,6045	0,1861	0,0909	0,0078	0,3197	280,47
33077A01300103	0,0363	0,0363	0	0	0	32,67
33077A01300106	0,1336	0,103	0,0306	0	0	129,42
33077A01300107	0,4971	0,2448	0,2523	0	0	523,08
33077A01300108	1,6742	0,6399	0,7731	0,0132	0,248	1510,23
33077A01300109	0,1073	0,0209	0,0712	0,0152	0	111,85
33077A01300112	0,1988	0,0389	0,1485	0	0,0114	213,21
33077A01300113	0,2808	0,1198	0,126	0	0,035	259,02
33077A01300114	0,305	0,0587	0,1425	0,1038	0	275,73
33077A01300115	0,2042	0,0659	0,1304	0,0079	0	219,74
33077A01300116	0,1515	0,0043	0,0124	0,1348	0	86,15
33077A01300117	0,1235	0	0,0107	0,1128	0	69,24
33077A01300118	0,1868	0,054	0,0679	0,0649	0	162,53
33077A01300119	0,3101	0,0499	0,1322	0,128	0	267,55
33077A01300120	0,1923	0	0,1276	0,0647	0	185,47
33077A01300121	0,1723	0	0,0127	0,1596	0	95,04
33077A01300122	0,0895	0	0,0619	0,0276	0	88,08
33077A01300123	0,2521	0,1795	0,0726	0	0	248,67
33077A01300124	0,1713	0,0041	0,1441	0,0231	0	188,16
33077A01300125	0,0542	0	0,0104	0,0438	0	34,38
33077A01300126	0,1049	0,0119	0,0297	0,0633	0	78
33077A01300130	0,1671	0,0129	0,1542	0	0	196,65
33077A01300131	0,0939	0,0638	0,0301	0	0	93,54
33077A01300133	0,1113	0	0,1113	0	0	133,56



Gobierno del Principado de Asturias
CONSEJERÍA DE MEDIO RURAL Y POLÍTICA AGRARIA

Referencia Catastral	Sup. Afectada por el fuego (ha)					Ayuda (€)
	Total	G1	G2	G3	G4	
33077A01300134	0,0252	0	0,0135	0,0117	0	22,05
33077A01300136	0,048	0	0,0447	0,0033	0	55,29
33077A01300137	0,2212	0	0	0,2212	0	110,6
33077A01300142	0,1779	0,0032	0,1569	0,0178	0	200,06
33077A01300145	0,1591	0	0,075	0,0841	0	132,05
33077A01300164	0,2982	0,2298	0,0486	0,0198	0	275,04
33077A01300165	0,1565	0,0911	0,0314	0,034	0	136,67
33077A01300166	0,024	0	0,0123	0,0117	0	20,61
33077A01300167	0,0467	0	0	0,0467	0	23,35
33077A01300168	0,063	0,0027	0,009	0,0513	0	38,88
33077A01300169	0,0732	0,0165	0,0567	0	0	82,89
33077A01300171	0,0902	0,0572	0,033	0	0	91,08
33077A01300172	0,0545	0,0233	0,0312	0	0	58,41
33077A01300173	0,0267	0,0267	0	0	0	24,03
33077A01300174	0,0536	0,0489	0,0047	0	0	49,65
33077A01300189	0,5019	0,0254	0,0206	0,0041	0,4518	49,63
33077A01300190	0,0784	0,0074	0	0,0523	0,0187	32,81
33077A01300191	0,7561	0,0327	0,2907	0,3552	0,0775	555,87
33077A01300192	0,2952	0,0136	0,0443	0,2373	0	184,05
33077A01300193	2,8934	0,9448	1,4334	0,2623	0,2529	2701,55
33077A01300194	0,2751	0	0,026	0,2491	0	155,75
33077A01300195	0,027	0,0033	0,0186	0,0051	0	27,84
33077A01300196	0,034	0,0229	0,0111	0	0	33,93
33077A01300197	0,0566	0,0439	0,0127	0	0	54,75
33077A01300198	0,2243	0	0,0649	0,1594	0	157,58
33077A01300199	0,2282	0	0,138	0,0902	0	210,7
33077A01300202	0,1594	0,009	0,0126	0,1378	0	92,12
33077A01300203	0,3816	0,1394	0,2394	0,0028	0	414,14
33077A01300204	0,3755	0,1944	0,1582	0,0229	0	376,25
33077A01300205	0,1932	0,029	0,141	0,0232	0	206,9
33077A01300207	0,1436	0	0,1436	0	0	172,32
33077A01300208	1,2439	0,0034	0,3654	0,8751	0	879,09
33077A01300209	0,2956	0,0029	0,0971	0,1956	0	216,93
33077A01300210	0,1521	0	0,0491	0,103	0	110,42
33077A01300211	0,0497	0	0,0414	0,0083	0	53,83
33077A01300212	0,0661	0	0,03	0,0361	0	54,05
33077A01300215	0,0581	0	0	0,0581	0	29,05
33077A01300216	0,4583	0,0074	0,2294	0,2215	0	392,69
33077A01300217	0,0483	0,0412	0,0071	0	0	45,6
33077A01300218	0,4099	0,0032	0,1869	0,2198	0	337,06



Estado del documento

Original

Página 391 de 410

Dirección electrónica de validación CSV

<https://consultaCVS.asturias.es>

Código Seguro de Verificación (CSV)

15250363771023056621



Gobierno del Principado de Asturias
CONSEJERÍA DE MEDIO RURAL Y POLÍTICA AGRARIA

Referencia Catastral	Sup. Afectada por el fuego (ha)					Ayuda (€)
	Total	G1	G2	G3	G4	
33077A01300219	0,2876	0	0,0293	0,2583	0	164,31
33077A01300220	0,2911	0	0,1398	0,1513	0	243,41
33077A01300222	0,2226	0	0,1688	0,0538	0	229,46
33077A01300223	0,1312	0,0287	0,1025	0	0	148,83
33077A01300224	0,0455	0	0,0455	0	0	54,6
33077A01300225	0,1141	0	0,1141	0	0	136,92
33077A01300226	0,0327	0	0,0327	0	0	39,24
33077A01300227	0,0661	0,0197	0,0365	0,0099	0	66,48
33077A01300228	0,1159	0,0289	0,0638	0,0232	0	114,17
33077A01300229	0,0431	0,0195	0,0236	0	0	45,87
33077A01300230	0,2359	0,0422	0,0377	0,156	0	161,22
33077A01300231	0,2193	0	0,154	0,0653	0	217,45
33077A01300232	0,9248	0,2701	0,2763	0	0,3784	574,65
33077A01300233	0,4182	0,2633	0,0651	0	0,0898	315,09
33077A01300234	0,6044	0,2961	0,1363	0	0,172	430,05
33077A01300235	0,9015	0,218	0,4259	0	0,2576	707,28
33077A01300236	0,3909	0,2	0,1168	0	0,0741	320,16
33077A01300237	0,8045	0,2092	0,1471	0	0,4482	364,8
33077A01300238	0,7559	0,3572	0,134	0	0,2647	482,28
33077A01300239	1,1284	0,3801	0,1438	0	0,6045	514,65
33077A01300242	0,1135	0,0251	0	0	0,0884	22,59
33077A01300243	0,0683	0,0075	0	0	0,0608	6,75
33077A01300244	0,2	0,0295	0	0	0,1705	26,55
33077A01300245	0,1332	0,0281	0	0	0,1051	25,29
33077A01300246	20,2638	5,9382	11,8673	0,1184	2,3399	19644,34
33077A01300249	10,8206	5,8244	0,645	0	4,3512	6015,96
33077A01300250	4,4459	1,1557	0,0649	0	3,2253	1118,01
33077A01300251	22,1515	10,5643	2,3965	0,3643	8,8264	12565,82
33077A01300252	5,3666	1,9413	2,0308	0,0051	1,3894	4186,68
33077A01300253	0,1664	0,1339	0,0101	0	0,0224	132,63
33077A01300254	0,1294	0,033	0,0283	0,0459	0,0222	86,61
33077A01300255	0,8141	0,3905	0,1102	0	0,3134	483,69
33077A01300260	0,1482	0,0199	0	0	0,1283	17,91
33077A01300261	0,1739	0,0924	0	0	0,0815	83,16
33077A01300262	0,1135	0,0399	0	0	0,0736	35,91
33077A01300263	0,1626	0,0361	0	0	0,1265	32,49
33077A01300264	0,1799	0,0361	0	0	0,1438	32,49
33077A01300265	0,1851	0	0	0	0,1851	0
33077A01300266	0,171	0	0	0	0,171	0
33077A01300267	0,3494	0,0569	0	0	0,2925	51,21



Estado del documento

Original

Página 392 de 410

Dirección electrónica de validación CSV

<https://consultaCVS.asturias.es>

Código Seguro de Verificación (CSV)

15250363771023056621



Gobierno del Principado de Asturias
CONSEJERÍA DE MEDIO RURAL Y POLÍTICA AGRARIA

Referencia Catastral	Sup. Afectada por el fuego (ha)					Ayuda (€)
	Total	G1	G2	G3	G4	
33077A01300269	0,544	0,2373	0,0301	0	0,2766	249,69
33077A01300272	0,2013	0,0778	0,0247	0	0,0988	99,66
33077A01300274	0,5713	0,0533	0,3481	0	0,1699	465,69
33077A01300275	0,4136	0,0704	0,253	0	0,0902	366,96
33077A01300276	0,4148	0,0581	0,217	0	0,1397	312,69
33077A01300277	0,3848	0,1494	0,0925	0	0,1429	245,46
33077A01300278	0,4105	0,1562	0,1978	0	0,0565	377,94
33077A01300279	0,3908	0,1765	0,0436	0	0,1707	211,17
33077A01300280	1,2957	0,1722	1,0801	0,0084	0,035	1455,3
33077A01300281	1,2416	0,5751	0,6092	0	0,0573	1248,63
33077A01300282	1,2355	0,5914	0,4026	0	0,2415	1015,38
33077A01300283	1,3084	0,5071	0,4401	0	0,3612	984,51
33077A01300284	1,1965	0,8168	0,0677	0	0,312	816,36
33077A01300285	1,2196	0,6431	0,0123	0	0,5642	593,55
33077A01300286	0,7768	0,5475	0,1464	0	0,0829	668,43
33077A01300287	1,2194	0,5541	0,6474	0	0,0179	1275,57
33077A01300288	0,1798	0,0497	0,0423	0,0352	0,0526	113,09
33077A01300289	1,1794	0,092	1,0031	0,0087	0,0756	1290,87
33077A01300292	0,7561	0,1802	0,2815	0,1356	0,1588	567,78
33077A01300293	1,6343	0,4663	0,7669	0,0859	0,3152	1382,9
33077A01300297	0,0346	0	0	0,0346	0	17,3
33077A01300298	0,2076	0	0,0335	0,1741	0	127,25
33077A01300299	0,246	0,0865	0,0403	0,0065	0,1127	129,46
33077A01300300	0,0248	0	0	0,0248	0	12,4
33077A01300301	0,0372	0	0	0,0372	0	18,6
33077A01300302	0,1985	0,1466	0	0,0128	0,0391	138,34
33077A01300303	0,0281	0	0	0,0281	0	14,05
33077A01300304	0,0272	0	0	0,0272	0	13,6
33077A01300305	0,2159	0,184	0	0,0047	0,0272	167,95
33077A01300306	0,0366	0	0	0,0366	0	18,3
33077A01300307	0,0275	0	0	0,0275	0	13,75
33077A01300308	0,159	0,1471	0	0,0065	0,0054	135,64
33077A01300309	0,0405	0	0	0,0405	0	20,25
33077A01300310	0,0196	0	0	0,0196	0	9,8
33077A01300311	0,183	0,1493	0,0032	0,0076	0,0229	142,01
33077A01300312	0,0377	0	0	0,0377	0	18,85
33077A01300313	0,0168	0	0	0,0168	0	8,4
33077A01300314	0,2202	0,1116	0,0117	0,0143	0,0826	121,63
33077A01300315	0,0608	0	0	0,0565	0,0043	28,25
33077A01300316	0,0147	0	0	0,0147	0	7,35



Estado del documento

Original

Página 393 de 410

Dirección electrónica de validación CSV

<https://consultaCVS.asturias.es>

Código Seguro de Verificación (CSV)

15250363771023056621



Gobierno del Principado de Asturias
CONSEJERÍA DE MEDIO RURAL Y POLÍTICA AGRARIA

Referencia Catastral	Sup. Afectada por el fuego (ha)					Ayuda (€)
	Total	G1	G2	G3	G4	
33077A01300317	0,4354	0,2482	0,1131	0	0,0741	359,1
33077A01300318	0,4837	0,2984	0,0923	0	0,093	379,32
33077A01300319	0,5345	0,2293	0,1106	0	0,1946	339,09
33077A01300320	0,3483	0,1422	0,1457	0	0,0604	302,82
33077A01300321	0,2271	0,1408	0,0809	0	0,0054	223,8
33077A01300322	0,1471	0,0533	0,0437	0	0,0501	100,41
33077A01300323	0,161	0,0406	0	0	0,1204	36,54
33077A01300324	0,207	0	0	0	0,207	0
33077A01300325	0,2508	0,0459	0	0	0,2049	41,31
33077A01300326	0,2448	0,0828	0,1445	0	0,0175	247,92
33077A01300327	0,1458	0,0347	0,102	0	0,0091	153,63
33077A01300328	0,1073	0,008	0,0798	0	0,0195	102,96
33077A01300329	0,1244	0,0105	0,0877	0	0,0262	114,69
33077A01300330	0,0967	0,0117	0,0524	0	0,0326	73,41
33077A01300331	0,0819	0,0059	0,0492	0	0,0268	64,35
33077A01300332	0,106	0,0066	0,0463	0,0053	0,0478	64,15
33077A01300333	0,095	0,0126	0,0267	0,0175	0,0382	52,13
33077A01300334	0,0727	0,0029	0,0213	0,0256	0,0229	40,97
33077A01300335	0,0853	0	0,0178	0,0573	0,0102	50,01
33077A01300336	0,0594	0	0,0034	0,056	0	32,08
33077A01300337	0,0615	0	0,0066	0,0549	0	35,37
33077A01300338	0,0653	0	0	0,0653	0	32,65
33077A01300339	0,0783	0	0	0,0783	0	39,15
33077A01300340	0,0758	0	0	0,0758	0	37,9
33077A01300341	0,075	0	0	0,075	0	37,5
33077A01300342	0,0508	0	0,0148	0,036	0	35,76
33077A01300343	0,0931	0	0,0545	0,0229	0,0157	76,85
33077A01300344	0,0753	0	0,0639	0,0114	0	82,38
33077A01300345	0,0609	0	0,0453	0	0,0156	54,36
33077A01300346	0,0747	0,0086	0,0437	0,0088	0,0136	64,58
33077A01300347	0,1189	0,0192	0,0842	0	0,0155	118,32
33077A01300348	0,0259	0	0	0,0135	0,0124	6,75
33077A01300350	0,113	0,0104	0	0,0814	0,0212	50,06
33077A01300351	0,1297	0,0753	0	0,0252	0,0292	80,37
33077A01300352	0,1524	0,0493	0,0459	0	0,0572	99,45
33077A01300353	0,2302	0,0653	0,1313	0,0278	0,0058	230,23
33077A01300354	0,4475	0,0041	0,3228	0,0549	0,0657	418,5
33077A01300356	0,1777	0	0,1396	0,0381	0	186,57
33077A01300357	0,1667	0	0,1419	0,0248	0	182,68
33077A01300358	0,1956	0,0081	0,1205	0,067	0	185,39



Estado del documento

Original

Página 394 de 410

Dirección electrónica de validación CSV

<https://consultaCVS.asturias.es>

Código Seguro de Verificación (CSV)

15250363771023056621



Gobierno del Principado de Asturias
CONSEJERÍA DE MEDIO RURAL Y POLÍTICA AGRARIA

Referencia Catastral	Sup. Afectada por el fuego (ha)					Ayuda (€)
	Total	G1	G2	G3	G4	
33077A01300360	0,1206	0,0125	0,0932	0	0,0149	123,09
33077A01300361	0,5167	0,0916	0,0854	0	0,3397	184,92
33077A01300362	0,5155	0,1249	0	0	0,3906	112,41
33077A01300363	0,5157	0,0546	0	0	0,4611	49,14
33077A01300364	0,4405	0,1825	0	0	0,258	164,25
33077A01300365	0,4835	0,2232	0	0	0,2603	200,88
33077A01300366	0,4088	0,1711	0,0361	0	0,2016	197,31
33077A01300367	1,3736	0,1619	0,1281	0	1,0836	299,43
33077A01300369	0,8506	0,2576	0,1811	0	0,4119	449,16
33077A01300370	0,8557	0,4021	0,0536	0	0,4	426,21
33077A01300371	1,3354	0,3697	0,1017	0,079	0,785	494,27
33077A01300372	0,1244	0,0724	0,0238	0	0,0282	93,72
33077A01300373	0,1826	0,047	0	0	0,1356	42,3
33077A01300374	0,2393	0,0732	0	0	0,1661	65,88
33077A01300375	0,4171	0,0348	0	0	0,3823	31,32
33077A01300376	0,2184	0,1024	0,0225	0	0,0935	119,16
33077A01300377	0,1132	0,0432	0	0	0,07	38,88
33077A01300378	0,1358	0,087	0,0061	0	0,0427	85,62
33077A01300379	0,1907	0,1027	0	0	0,088	92,43
33077A01300380	0,3254	0,1685	0	0	0,1569	151,65
33077A01300381	0,2604	0,0826	0	0	0,1778	74,34
33077A01300382	0,3424	0,1985	0	0	0,1439	178,65
33077A01300383	0,4723	0,2696	0	0	0,2027	242,64
33077A01300384	0,6463	0,3998	0	0	0,2465	359,82
33077A01300385	0,3322	0,2134	0,0313	0	0,0875	229,62
33077A01300386	0,3179	0,1119	0,0215	0	0,1845	126,51
33077A01300387	0,8979	0,3421	0,0286	0	0,5272	342,21
33077A01300388	0,1457	0,0617	0	0	0,084	55,53
33077A01300389	0,1281	0,066	0	0	0,0621	59,4
33077A01300390	0,114	0,0541	0	0	0,0599	48,69
33077A01300391	0,1748	0,0844	0	0	0,0904	75,96
33077A01300392	0,1472	0,0357	0	0	0,1115	32,13
33077A01300393	0,1108	0,0839	0	0	0,0269	75,51
33077A01300394	0,1568	0,0437	0,0377	0	0,0754	84,57
33077A01300395	0,1374	0,0628	0,0379	0	0,0367	102
33077A01300396	0,1429	0,0569	0,0531	0	0,0329	114,93
33077A01300397	0,1235	0,0032	0,0705	0	0,0498	87,48
33077A01300398	0,1106	0	0,0353	0,0093	0,066	47,01
33077A01300399	0,1331	0,0225	0,0162	0,0666	0,0278	72,99
33077A01300400	0,7402	0	0,1445	0,3449	0,2508	345,85



Estado del documento

Original

Página 395 de 410

Dirección electrónica de validación CSV

<https://consultaCVS.asturias.es>

Código Seguro de Verificación (CSV)

15250363771023056621



Gobierno del Principado de Asturias
CONSEJERÍA DE MEDIO RURAL Y POLÍTICA AGRARIA

Referencia Catastral	Sup. Afectada por el fuego (ha)					Ayuda (€)
	Total	G1	G2	G3	G4	
33077A01300401	6,7736	0,3019	0	0	6,4717	271,71
33077A01300402	1,1977	0,1155	0	0	1,0822	103,95
33077A01300403	0,0517	0	0	0	0,0517	0
33077A01300406	0,0146	0	0	0	0,0146	0
33077A01300409	0,363	0,1297	0,0208	0,0034	0,2091	143,39
33077A01300410	0,511	0,2124	0,0876	0,0117	0,1993	302,13
33077A01300411	0,406	0,2698	0	0	0,1362	242,82
33077A01300412	0,4282	0,2663	0	0	0,1619	239,67
33077A01300413	0,4005	0,3268	0	0	0,0737	294,12
33077A01300414	0,4374	0,2895	0	0	0,1479	260,55
33077A01300415	0,2017	0,0537	0	0	0,148	48,33
33077A01300416	0,253	0,0551	0	0,0104	0,1875	54,79
33077A01300417	0,3458	0,0833	0	0,007	0,2555	78,47
33077A01300418	0,2749	0,0485	0,0287	0	0,1977	78,09
33077A01300419	0,3427	0,1432	0,0564	0	0,1431	196,56
33077A01300420	0,3443	0,2419	0,0152	0	0,0872	235,95
33077A01300421	0,3069	0,1884	0	0	0,1185	169,56
33077A01300422	0,3484	0,2241	0,077	0	0,0473	294,09
33077A01300423	0,3159	0,2507	0,0243	0	0,0409	254,79
33077A01300424	0,3641	0,2269	0,0057	0	0,1315	211,05
33077A01300425	0,339	0,2189	0	0	0,1201	197,01
33077A01300426	0,3476	0,2557	0,0067	0,0033	0,0819	239,82
33077A01300446	0,8187	0,0133	0	0	0,8054	11,97
33077A01300449	0,5495	0	0	0	0,5495	0
33077A01300450	0,2525	0	0	0	0,2525	0
33077A01300451	0,1407	0	0	0	0,1407	0
33077A01300452	0,1822	0	0	0	0,1822	0
33077A01300453	0,1891	0	0	0	0,1891	0
33077A01300454	0,1606	0,0118	0	0	0,1488	10,62
33077A01300455	0,3572	0,0107	0	0	0,3465	9,63
33077A01300456	0,1239	0	0	0	0,1239	0
33077A01300479	14,3801	7,6678	0,5897	0,0096	6,113	7613,46
33077A01300482	0,028	0	0	0	0,028	0
33077A01300484	0,0855	0	0	0	0,0855	0
33077A01300485	0,1019	0	0	0	0,1019	0
33077A01300486	0,5783	0	0	0	0,5783	0
33077A01300487	0,7733	0	0	0	0,7733	0
33077A01300488	0,319	0	0	0	0,319	0
33077A01300489	0,3403	0	0	0	0,3403	0
33077A01300490	0,0682	0,0548	0,0134	0	0	65,4



Estado del documento

Original

Página 396 de 410

Dirección electrónica de validación CSV

<https://consultaCVS.asturias.es>

Código Seguro de Verificación (CSV)

15250363771023056621



Gobierno del Principado de Asturias
CONSEJERÍA DE MEDIO RURAL Y POLÍTICA AGRARIA

Referencia Catastral	Sup. Afectada por el fuego (ha)					Ayuda (€)
	Total	G1	G2	G3	G4	
33077A01300491	0,0499	0,0463	0,0036	0	0	45,99
33077A01300492	0,0352	0,0289	0,0063	0	0	33,57
33077A01300494	0,005	0	0,005	0	0	6
33077A01300495	0,0177	0	0,0177	0	0	21,24
33077A01300496	0,0248	0	0,0248	0	0	29,76
33077A01300497	0,0463	0	0,0463	0	0	55,56
33077A01300498	0,02	0,003	0,017	0	0	23,1
33077A01300501	0,3055	0,162	0,0784	0	0,0651	239,88
33077A01300502	0,0676	0,0599	0,0077	0	0	63,15
33077A01300503	0,0687	0,0475	0,0173	0	0,0039	63,51
33077A01300504	2,2662	1,231	0,4375	0	0,5977	1632,9
33077A01300505	0,6944	0,3408	0,0508	0	0,3028	367,68
33077A01300506	0,6553	0,2463	0,0485	0,0082	0,3523	283,97
33077A01300507	0,4489	0,0445	0	0,0168	0,3876	48,45
33077A01300508	0,1805	0	0	0	0,1805	0
33077A01300509	1,152	0,3627	0,0689	0,0116	0,7088	414,91
33077A01301205	0,0329	0	0,0267	0,0062	0	35,14
33077A01301206	0,2855	0,0067	0,2269	0,0519	0	304,26
33077A01301207	0,186	0	0,0647	0,1213	0	138,29
33077A01301213	0,0141	0	0	0,0141	0	7,05
33077A01310020	0,0882	0	0,0027	0,0855	0	45,99
33077A01310075	0,0443	0	0	0	0,0443	0
33077A01310229	0,0748	0,011	0,0428	0,021	0	71,76
33077A01310280	0,275	0	0,2126	0,0567	0,0057	283,47
33077A01310281	0,1076	0,0671	0,0074	0,0211	0,012	79,82
33077A01310287	0,0224	0	0,0104	0,012	0	18,48
33077A01310318	0,034	0,0032	0	0	0,0308	2,88
33077A01310328	0,0593	0	0,0516	0	0,0077	61,92
33077A01310329	0,0546	0	0,0475	0	0,0071	57
33077A01310330	0,0312	0	0,0279	0	0,0033	33,48
33077A01310331	0,0343	0	0,0239	0	0,0104	28,68
33077A01310332	0,0298	0	0,0168	0	0,013	20,16
33077A01310333	0,0297	0	0,0088	0	0,0209	10,56
33077A01310334	0,0228	0	0,0045	0,0112	0,0071	11
33077A01310335	0,0348	0,0082	0	0,0266	0	20,68
33077A01310336	0,0253	0	0	0,0253	0	12,65
33077A01310337	0,0282	0	0,0073	0,0209	0	19,21
33077A01310338	0,0306	0	0,0084	0,0222	0	21,18
33077A01310339	0,0298	0	0,0087	0,0211	0	20,99
33077A01310340	0,0418	0	0,0121	0,0297	0	29,37



Estado del documento

Original

Página 397 de 410

Dirección electrónica de validación CSV

<https://consultaCVS.asturias.es>

Código Seguro de Verificación (CSV)

15250363771023056621



Gobierno del Principado de Asturias
CONSEJERÍA DE MEDIO RURAL Y POLÍTICA AGRARIA

Referencia Catastral	Sup. Afectada por el fuego (ha)					Ayuda (€)
	Total	G1	G2	G3	G4	
33077A01310341	0,041	0	0,0257	0,0153	0	38,49
33077A01310342	0,028	0	0,028	0	0	33,6
33077A01310343	0,0398	0	0,0398	0	0	47,76
33077A01310344	0,0383	0,0086	0,0101	0	0,0196	19,86
33077A01310345	0,0365	0,0111	0,0254	0	0	40,47
33077A01310346	0,0556	0	0,0036	0,016	0,036	12,32
33077A01310352	0,031	0	0,031	0	0	37,2
33077A01310353	0,0108	0	0,0108	0	0	12,96
33077A01310455	0,0966	0	0	0	0,0966	0
33077A01310493	0,0381	0,0381	0	0	0	34,29
33077A01310494	0,205	0,1374	0,0645	0	0,0031	201,06
33077A01310495	0,0326	0,0326	0	0	0	29,34
33077A01310496	0,0325	0,0325	0	0	0	29,25
33077A01310497	0,0586	0,0554	0	0	0,0032	49,86
33077A01310498	0,0173	0,0173	0	0	0	15,57
33077A01310503	0,0072	0,0072	0	0	0	6,48
33077A01311075	0,1149	0	0	0	0,1149	0
33077A01311281	0,1666	0,1195	0,022	0,0251	0	146,5
33077A01311455	0,0787	0	0	0	0,0787	0
33077A01311494	0,028	0,028	0	0	0	25,2
33077A01400001	0,1131	0	0,1131	0	0	135,72
33077A01400002	0,0928	0	0,0895	0,0033	0	109,05
33077A01400005	4,0255	2,2374	0,3857	0,4439	0,9585	2698,45
33077A01400009	4,7992	2,4544	0,0723	0,562	1,7105	2576,72
33077A01400010	0,1243	0,0473	0,0421	0,0349	0	110,54
33077A01400012	4,3596	0,6426	0,6044	2,4034	0,7092	2505,32
33077A01400085	0,0654	0	0	0	0,0654	0
33077A01400086	0,1742	0,1086	0,0569	0,0087	0	170,37
33077A01400143	0,0661	0	0,025	0	0,0411	30
33077A01400144	0,5547	0	0,029	0,4455	0,0802	257,55
33077A01400145	0,9579	0	0,1838	0,764	0,0101	602,56
33077A01400146	0,4352	0,0836	0,127	0,1272	0,0974	291,24
33077A01400147	0,1379	0,0827	0,0552	0	0	140,67
33077A01400148	0,1123	0,0194	0,0812	0	0,0117	114,9
33077A01400150	0,2766	0,0061	0	0,2671	0,0034	139,04
33077A01400151	0,8391	0	0,0248	0,8143	0	436,91
33077A01400152	0,3273	0	0,1711	0,1562	0	283,42
33077A01400153	0,2521	0	0,2126	0,0395	0	274,87
33077A01400154	0,1644	0,0282	0,127	0,0043	0,0049	179,93
33077A01400155	0,1591	0,0278	0,0535	0,0097	0,0681	94,07



Estado del documento

Original

Página 398 de 410

Dirección electrónica de validación CSV

<https://consultaCVS.asturias.es>

Código Seguro de Verificación (CSV)

15250363771023056621



Gobierno del Principado de Asturias
CONSEJERÍA DE MEDIO RURAL Y POLÍTICA AGRARIA

Referencia Catastral	Sup. Afectada por el fuego (ha)					Ayuda (€)
	Total	G1	G2	G3	G4	
33077A01400156	0,3938	0,0118	0,3178	0,0187	0,0455	401,33
33077A01400157	0,3005	0,0811	0,1616	0	0,0578	266,91
33077A01400158	0,2539	0,0868	0,0537	0	0,1134	142,56
33077A01400159	0,1141	0,0415	0,0339	0	0,0387	78,03
33077A01400160	0,1201	0,0072	0,0407	0	0,0722	55,32
33077A01400161	0,0992	0,0149	0	0	0,0843	13,41
33077A01400162	0,1068	0,0111	0,0049	0	0,0908	15,87
33077A01400163	0,4409	0,0408	0,0519	0,0174	0,3308	107,7
33077A01400164	0,3432	0,0937	0,038	0	0,2115	129,93
33077A01400165	0,6289	0,2084	0	0	0,4205	187,56
33077A01400166	1,7046	0,5776	0	0	1,127	519,84
33077A01400169	0,9473	0,1339	0,0057	0	0,8077	127,35
33077A01400170	0,8944	0,0168	0,3789	0,3576	0,1411	648,6
33077A01400172	0,2205	0	0	0,2205	0	110,25
33077A01400173	0,0887	0	0,004	0,0847	0	47,15
33077A01400174	0,6415	0	0,1871	0,4544	0	451,72
33077A01400175	0,1688	0	0,135	0,0338	0	178,9
33077A01400176	0,6014	0,1485	0,319	0,1068	0,0271	569,85
33077A01400177	0,1325	0,108	0,0245	0	0	126,6
33077A01400178	0,1476	0,1171	0,0165	0	0,014	125,19
33077A01400179	0,7716	0,3251	0,0834	0	0,3631	392,67
33077A01400180	0,7038	0,0758	0	0	0,628	68,22
33077A01400215	0,1455	0,0246	0,0298	0,0911	0	103,45
33077A01400219	2,5211	0,1199	0,5477	1,8535	0	1691,9
33077A01400220	0,115	0	0,0295	0,0855	0	78,15
33077A01400221	0,1341	0,0147	0,0315	0,032	0,0559	67,03
33077A01400222	0,1958	0,0146	0,1232	0,024	0,034	172,98
33077A01400223	0,2643	0,0627	0,0565	0	0,1451	124,23
33077A01400227	0,0252	0,0089	0,0163	0	0	27,57
33077A01400228	0,1187	0,0076	0,0836	0,0275	0	120,91
33077A01400229	0,3124	0,0159	0,0523	0	0,2442	77,07
33077A01400230	0,391	0,0787	0,0062	0	0,3061	78,27
33077A01400231	0,5476	0,2553	0,1236	0,0255	0,1432	390,84
33077A01400232	1,1992	0,4586	0,1021	0	0,6385	535,26
33077A01400233	0,064	0,0189	0	0	0,0451	17,01
33077A01400234	0,0315	0	0	0,0315	0	15,75
33077A01400252	58,4181	23,8335	6,2194	3,2444	25,1208	30535,63
33077A01400260	0,0139	0,0061	0	0	0,0078	5,49
33077A01400261	0,1584	0,0119	0	0,0412	0,1053	31,31
33077A01400262	0,251	0	0	0,251	0	125,5



Estado del documento

Original

Página 399 de 410

Dirección electrónica de validación CSV

<https://consultaCVS.asturias.es>

Código Seguro de Verificación (CSV)

15250363771023056621



Gobierno del Principado de Asturias
CONSEJERÍA DE MEDIO RURAL Y POLÍTICA AGRARIA

Referencia Catastral	Sup. Afectada por el fuego (ha)					Ayuda (€)
	Total	G1	G2	G3	G4	
33077A01400263	0,1964	0	0,0361	0,0594	0,1009	73,02
33077A01400264	0,1351	0	0	0,1351	0	67,55
33077A01400265	0,1338	0,0089	0	0,0241	0,1008	20,06
33077A01400268	0,0227	0	0	0,02	0,0027	10
33077A01400269	0,0244	0	0	0	0,0244	0
33077A01400270	0,0282	0	0	0,025	0,0032	12,5
33077A01400273	0,0185	0	0	0,0185	0	9,25
33077A01400275	0,0022	0	0	0,0022	0	1,1
33077A01400277	0,024	0	0	0,0107	0,0133	5,35
33077A01400281	0,1978	0,0032	0,1363	0,0583	0	195,59
33077A01400282	0,3634	0,1165	0,2236	0	0,0233	373,17
33077A01400283	0,3845	0,088	0,2623	0,0342	0	411,06
33077A01400284	0,5412	0,3898	0,1514	0	0	532,5
33077A01400287	0,2186	0	0,1966	0,022	0	246,92
33077A01400288	0,1722	0,0119	0,1529	0,0074	0	197,89
33077A01400289	0,2768	0,0655	0,1662	0,0371	0,008	276,94
33077A01400290	0,9721	0,1272	0,6387	0,1837	0,0225	972,77
33077A01400291	1,0186	0,3338	0,4916	0,1807	0,0125	980,69
33077A01400292	0,2611	0,1563	0,0821	0,0227	0	250,54
33077A01400293	0,9709	0,2958	0,264	0,3471	0,064	756,57
33077A01400294	13,6776	4,8515	2,9997	1,8166	4,0098	8874,29
33077A01410012	0,3813	0	0,0983	0,283	0	259,46
33077A01410294	0,8888	0,4123	0,4493	0,0225	0,0047	921,48
33077A01411294	0,4717	0,2436	0,2201	0	0,008	483,36
33077A01412294	0,0327	0,0088	0	0	0,0239	7,92
33077A01413294	1,1275	0,6372	0,2428	0	0,2475	864,84
33077A04200001	83,2065	0,2356	0	0	82,9709	212,04
33077A04300015	1,0939	0,2876	0,7773	0,029	0	1206,1
33077A04300016	1,4524	0,2391	0,9308	0,2825	0	1473,4
33077A04300017	0,1916	0,0199	0,1663	0,0054	0	220,17
33077A04300018	0,4016	0	0,0914	0,3102	0	264,78
33077A04300019	0,371	0	0,362	0,0047	0,0043	436,75
33077A04300020	9,6664	1,9603	5,741	1,7115	0,2536	9509,22
33077A04300021	0,1016	0,0722	0,0294	0	0	100,26
33077A04300022	2,8618	0,9195	1,2624	0,5432	0,1367	2614,03
33077A04300026	8,1555	1,3183	0	0	6,8372	1186,47
33077A04300031	0,4158	0,1535	0,1467	0,0574	0,0582	342,89
33077A04300032	22,5712	9,3797	6,402	2,9985	3,791	17623,38
33077A04300035	0,251	0,0098	0,2138	0,0274	0	279,08
33077A04300039	0,5709	0,1342	0,3868	0,0499	0	609,89



Estado del documento

Original

Página 400 de 410

Dirección electrónica de validación CSV

<https://consultaCVS.asturias.es>

Código Seguro de Verificación (CSV)

15250363771023056621



Gobierno del Principado de Asturias
CONSEJERÍA DE MEDIO RURAL Y POLÍTICA AGRARIA

Referencia Catastral	Sup. Afectada por el fuego (ha)					Ayuda (€)
	Total	G1	G2	G3	G4	
33077A04400564	1,0152	0,1491	0,4911	0,375	0	911,01
33077A04400565	0,8666	0,1169	0,5733	0,1764	0	881,37
33077A04400566	0,2074	0,0648	0,0844	0,0582	0	188,7
33077A04400567	0,4176	0,1933	0,1984	0,0259	0	425
33077A04400568	0,9292	0,396	0,4009	0,1323	0	903,63
33077A04400569	0,233	0	0,0901	0,1429	0	179,57
33077A04400608	9,5223	4,0227	3,5043	1,5829	0,4124	8617,04
33077A04400609	0,1295	0,0264	0,1031	0	0	147,48
33077A04400613	0,4771	0,4301	0,0215	0	0,0255	412,89
33077A04400745	0,1934	0	0,1609	0,0325	0	209,33
33077A04400905	0,3376	0,2545	0,0831	0	0	328,77
33077A04400906	0,0438	0,0028	0,041	0	0	51,72
33077A04400907	0,377	0	0,3136	0,0634	0	408,02
33077A04400908	0,1485	0	0,0957	0,0528	0	141,24
33077A04400909	0,2	0,035	0,1572	0,0078	0	224,04
33077A04400910	0,0809	0,0276	0,0405	0,0128	0	79,84
33077A04400911	0,6474	0,073	0,4791	0,0953	0	688,27
33077A04400912	0,0748	0	0,0702	0,0046	0	86,54
33077A04400915	0,1104	0,0124	0,0293	0,0539	0,0148	73,27
33077A04400916	0,169	0,0206	0,0712	0,0668	0,0104	137,38
33077A04400917	1,4974	0,0409	0,8661	0,5904	0	1371,33
33077A04400920	0,5904	0	0,2562	0,3342	0	474,54
33077A04400922	0,4596	0,028	0,2462	0,1854	0	413,34
33077A04400923	0,1065	0	0,0984	0,0081	0	122,13
33077A04400924	0,2414	0	0,0714	0,17	0	170,68
33077A04400925	2,0851	0,1518	0,8343	1,099	0	1687,28
33077A04400926	0,1798	0,0191	0,0763	0,0844	0	150,95
33077A04400927	0,604	0,0691	0,4518	0,0581	0,025	633,4
33077A04400928	0,2355	0	0,1078	0,1277	0	193,21
33077A04400929	0,1915	0,0162	0,1326	0,0427	0	195,05
33077A04400930	0,1752	0,0157	0,0996	0,0599	0	163,6
33077A04400932	0,1816	0,0196	0,0775	0,0845	0	152,89
33077A04400933	0,1887	0,0483	0,1355	0,0049	0	208,52
33077A04400934	0,6209	0,2461	0,3611	0,0137	0	661,66
33077A04400935	0,5512	0,0997	0,3586	0,0929	0	566,5
33077A04400937	0,1031	0,0816	0,0215	0	0	99,24
33077A04400938	0,113	0	0,0622	0,0508	0	100,04
33077A04400939	0,4549	0,2093	0,2456	0	0	483,09
33077A04400940	0,5112	0,0578	0,43	0,0234	0	579,72
33077A04400941	0,1776	0,0025	0,0912	0,0839	0	153,64



Estado del documento

Original

Página 401 de 410

Dirección electrónica de validación CSV

<https://consultaCVS.asturias.es>

Código Seguro de Verificación (CSV)

15250363771023056621



Gobierno del Principado de Asturias
CONSEJERÍA DE MEDIO RURAL Y POLÍTICA AGRARIA

Referencia Catastral	Sup. Afectada por el fuego (ha)					Ayuda (€)
	Total	G1	G2	G3	G4	
33077A04400942	0,2092	0	0,1119	0,0973	0	182,93
33077A04400943	0,2708	0,0941	0,1567	0,02	0	282,73
33077A04400944	0,8607	0,1467	0,5531	0,1609	0	876,2
33077A04400945	1,4858	0,1168	0,9493	0,4197	0	1454,13
33077A04400946	1,6386	0,1673	0,7854	0,6859	0	1436
33077A04400947	0,7885	0,2839	0,3994	0,1052	0	787,39
33077A04400948	0,3258	0,1485	0,1347	0,0344	0,0082	312,49
33077A04400949	2,1146	0,16	0,7317	1,2229	0	1633,49
33077A04400950	0,4157	0	0,1278	0,2879	0	297,31
33077A04400951	2,394	0,1085	1,1462	1,1393	0	2042,74
33077A04400952	0,1717	0,0099	0,1435	0,0183	0	190,26
33077A04400953	0,5769	0,0133	0,4572	0,1064	0	613,81
33077A04400954	0,2562	0,0695	0,1867	0	0	286,59
33077A04400955	0,4465	0,0135	0,4055	0,0275	0	512,5
33077A04400957	0,1172	0,0228	0,0944	0	0	133,8
33077A04400958	0,0926	0,0231	0,0695	0	0	104,19
33077A04400959	0,0973	0,0395	0,0468	0	0,011	91,71
33077A04400960	0,0471	0,0411	0,006	0	0	44,19
33077A04400961	0,0405	0,0132	0,0107	0	0,0166	24,72
33077A04400962	0,0085	0	0,0085	0	0	10,2
33077A04400965	0,1234	0,0536	0,0534	0,0049	0,0115	114,77
33077A04400966	0,156	0,0973	0,0587	0	0	158,01
33077A04400967	0,2697	0,0032	0,0327	0,0173	0,2165	50,77
33077A04400968	0,0601	0	0,0068	0,0533	0	34,81
33077A04400981	0,0376	0,0033	0,0343	0	0	44,13
33077A04401297	0,716	0,516	0,1655	0,0345	0	680,25
33077A04401298	0,3975	0,1415	0,2515	0,0045	0	431,4
33077A04401300	2,593	0,7452	1,4464	0,3048	0,0966	2558,76
33077A04401301	0,5806	0,056	0,2063	0,3183	0	457,11
33077A04401302	0,8274	0,2982	0,3452	0,0513	0,1327	708,27
33077A04401303	1,7187	0,4793	0,4824	0,1415	0,6155	1081
33077A04401304	0,2211	0,1981	0	0	0,023	178,29
33077A04401305	1,9978	0,7327	0,8778	0,253	0,1343	1839,29
33077A04401306	0,0891	0,0097	0,0464	0,033	0	80,91
33077A04401307	0,2496	0	0,0426	0,207	0	154,62
33077A04401308	0,049	0	0,0129	0,0361	0	33,53
33077A04401309	0,2718	0,0657	0,1689	0,0372	0	280,41
33077A04401310	0,8856	0,1711	0,6129	0,1016	0	940,27
33077A04401311	0,2937	0,0141	0,1222	0,1574	0	238,03
33077A04401312	0,5166	0,0709	0,2266	0,2191	0	445,28



Estado del documento

Original

Página 402 de 410

Dirección electrónica de validación CSV

<https://consultaCVS.asturias.es>

Código Seguro de Verificación (CSV)

15250363771023056621



Gobierno del Principado de Asturias
CONSEJERÍA DE MEDIO RURAL Y POLÍTICA AGRARIA

Referencia Catastral	Sup. Afectada por el fuego (ha)					Ayuda (€)
	Total	G1	G2	G3	G4	
33077A04401313	0,1422	0,1306	0,0091	0	0,0025	128,46
33077A04401314	0,4304	0,3931	0,0248	0	0,0125	383,55
33077A04401315	0,3667	0,1716	0,139	0	0,0561	321,24
33077A04401322	0,0141	0,0141	0	0	0	12,69
33077A04401323	0,2937	0,2375	0,0245	0	0,0317	243,15
33077A04401328	10,1352	5,2581	3,6207	0,3648	0,8916	9259,53
33077A04401330	1,0213	0,1863	0,7295	0,0589	0,0466	1072,52
33077A04401331	68,4203	47,5748	12,163	3,2167	5,4658	59021,27
33077A04401340	4,5985	3,0338	1,2719	0,1274	0,1654	4320,4
33077A04401341	2,0684	1,6067	0,4217	0,0225	0,0175	1963,32
33077A04401342	4,9671	2,0212	2,2011	0,7448	0	4832,8
33077A04401344	1,1597	0,0327	0,2136	0,9134	0	742,45
33077A04401349	1,8393	0,7858	0,3564	0,5626	0,1345	1416,2
33077A04401370	1,1748	0,1518	0,7052	0,3178	0	1141,76
33077D00100029	0,5964	0,1407	0,051	0	0,4047	187,83
33077D00200046	2,4167	2,093	0	0	0,3237	1883,7
33077D00200048	3,6798	3,3461	0,2842	0	0,0495	3352,53
33077D00200053	1,3748	0,0078	0,1454	1,2216	0	792,3
33077D00200056	4,0492	3,7695	0,0175	0	0,2622	3413,55
33077D00200057	0,8998	0,0233	0	0	0,8765	20,97
33077D00200058	7,2504	6,2412	0	0	1,0092	5617,08
33077D00200059	5,1269	4,8819	0	0	0,245	4393,71
33077D00200060	3,7364	3,3407	0	0	0,3957	3006,63
33077D00300061	1,1399	0,9088	0	0	0,2311	817,92
33077D00300062	1,3399	0,5613	0	0	0,7786	505,17
33077D00300063	2,5175	0,0148	0	0	2,5027	13,32
33077D00300064	3,4612	0	0	0	3,4612	0
33077D00300065	1,4791	0	0	0	1,4791	0
33077D00300066	0,4076	0	0	0	0,4076	0
33077D00300067	2,3607	2,3607	0	0	0	2124,63
33077D00300068	1,7443	0,2552	0,1141	0	1,375	366,6
33077D00300069	3,296	0,1393	0	0	3,1567	125,37
33077D00300070	3,6404	3,5459	0	0	0,0945	3191,31
33077D00300071	2,929	0,1501	0	0	2,7789	135,09
33077D00300072	0,4542	0,0579	0	0	0,3963	52,11
33077D00300073	0,109	0,0437	0	0	0,0653	39,33
33077D00300074	3,1549	0,1629	0,0226	0	2,9694	173,73
33077D00300075	5,6238	4,7911	0,7309	0,0133	0,0885	5195,72
33077D00300076	0,3605	0,2759	0	0	0,0846	248,31
33077D00300077	1,1767	0,6629	0	0	0,5138	596,61



Estado del documento

Original

Página 403 de 410

Dirección electrónica de validación CSV

<https://consultaCVS.asturias.es>

Código Seguro de Verificación (CSV)

15250363771023056621



Referencia Catastral	Sup. Afectada por el fuego (ha)					Ayuda (€)
	Total	G1	G2	G3	G4	
33077D00300078	0,299	0,116	0	0	0,183	104,4
33077D00300079	1,2293	0	0,2662	0,9631	0	800,99



Estado del documento

Original

Página 404 de 410

Dirección electrónica de validación CSV

<https://consultaCVS.asturias.es>

Código Seguro de Verificación (CSV)

15250363771023056621



Anexo D.- Solicitud.



SOLICITUD DE SUBVENCIÓN

SOLICITUD NP (A cubrir por la Administración)

Datos de la persona solicitante

Persona física

Primer apellido Segundo apellido Nombre

NIF/NIE TIC/Certificado UE Teléfono (fijo/móvil) Correo electrónico

Persona jurídica, Centro o Entidad

Razón social N.I.F.

Representante (Cumplimentar cuando la persona solicitante sea una persona jurídica)

Primer apellido Segundo apellido Nombre

NIF/NIE TIC/Certificado UE Teléfono (fijo/móvil) Correo electrónico

Poder notarial Código Seguro de Verificación (CSV). Cumplimentar en caso de que se disponga de un poder notarial de representación.

Dirección

Calle/Paseo N.º Bloque Esc. Piso Puerta C.P.

Provincia Municipio Localidad

Representante legal para la tramitación

Primer apellido Segundo apellido Nombre

NIF/NIE TIC/Certificado UE Teléfono (fijo/móvil) Correo electrónico

Poder notarial Código Seguro de Verificación (CSV). Cumplimentar en caso de que se disponga de un poder notarial de representación.

Dirección a efectos de notificación

Calle/Paseo N.º Bloque Esc. Piso Puerta C.P.

Provincia Municipio Localidad

Continúa en página siguiente.

Para obtener más información de este servicio puede llamar al teléfono de atención ciudadana 012 o 085 270 100, si le llama desde fuera del Principado de Asturias, o bien acudir a www.asturias.es. También puede enviar el formulario de solicitud a través de la sede electrónica del Principado de Asturias: <https://sede.principado.gob.es> o a través del Registro Electrónico de la Administración General del Estado: <https://sede.gob.es/registro-electronico>.



Estado del documento

Original

Página 405 de 410

Dirección electrónica de validación CSV

<https://consultaCVS.asturias.es>

Código Seguro de Verificación (CSV)

15250363771023056621



Anexo E.- Solicitud agrupada.



SOLICITUD NIF (rellenar por la Administración)

Lugar de reunión: Fecha:

En relación con la convocatoria de subvenciones para las ayudas a los propietarios forestales afectados por daños de incendios en zonas "ZAGEPC" en el año 2023, destinadas a empresas privadas y particulares, se convoca una reunión a la que asisten los componentes de la agrupación de solicitantes y/o copropietarios abajo firmantes.

En la reunión, se llevaron a cabo los siguientes acuerdos:

- > 1. Acuerdo de formar una agrupación de solicitantes y/o copropietarios con el fin de solicitar la ayuda convocada.
- > 2. Acuerdo de designar a con NIF/NIE TIE/Certificado UE ¹ como persona autorizada para representar a la agrupación de solicitantes y/o copropietarios ante la Consejería competente y para formular la solicitud de ayuda.
- > 3. Acuerdo de designar a con NIF/NIE TIE/Certificado UE ¹ como persona autorizada para administrar la cuenta bancaria existente en la solicitud y relacionada con la concesión de la ayuda.
- > 4. Acuerdo - compromiso de asumir solidariamente las obligaciones y responsabilidades que les sean exigibles individualmente a cada uno de los miembros como consecuencia de la concesión de la ayuda. (Artículo 11 "Beneficiarios" de la Ley 38/2003, de 17 de noviembre, General de Subvenciones).
- > 5.-Se deberá presentar fotocopia DNI de cada uno de los miembros de la agrupación.

Parcela catastral:

NOMBRE Y APELLIDOS	NIF/NIE	TIE/Certificado UE ¹	FIRMA

¹ A cumplimentar sólo por los ciudadanos asturianos

(Continúa en la página siguiente)

