

12/11/2024

HORA: 09:00

# PLANES DE EMERGENCIA ACTIVADOS POR FENÓMENOS METEOROLÓGICOS

El Centro de Coordinación de Emergencias de la Generalitat informa:

- Plan Especial de Inundaciones

## ALERTAS METEOROLÓGICAS (\*)

### CASTELLÓN

- ALERTA POR LLUVIAS NIVEL NARANJA EN EL LITORAL NORTE
- ALERTA POR LLUVIAS NIVEL AMARILLO EN EL LITORAL SUR Y EN TODO EL INTERIOR
- ALERTA POR FENÓMENOS COSTEROS NIVEL AMARILLO EN TODO EL LITORAL

### VALENCIA

- ALERTA POR LLUVIAS NIVEL NARANJA EN EL LITORAL SUR
- ALERTA POR LLUVIAS NIVEL AMARILLO EN EL LITORAL NORTE Y EN EL INTERIOR SUR
- ALERTA POR FENÓMENOS COSTEROS NIVEL AMARILLO EN TODO EL LITORAL

### ALICANTE

- ALERTA POR LLUVIAS NIVEL NARANJA EN EL LITORAL NORTE
- ALERTA POR FENÓMENOS COSTEROS NIVEL AMARILLO EN EL LITORAL NORTE

## EMERGENCIAS

### VALENCIA

- EMERGENCIA SITUACIÓN 2 POR INUNDACIONES EN TODA LA PROVINCIA

(\*) **ALERTAS POR RIESGOS NIVEL AMARILLO:** El peligro es bajo, pero los bienes y la población vulnerables o en zonas expuestas a los fenómenos meteorológicos adversos podrían sufrir algún impacto. Se aconseja que permanezcan atentos a las actualizaciones que se realicen.

- Documento elaborado por el Centro de Coordinación de Emergencias de la Generalitat (CCE) a partir de la predicción de AEMET. Se pueden consultar los detalles de los fenómenos previstos en la web de AEMET. Se autoriza su uso y difusión citando al CCE como autor del mismo. Está disponible y actualizado en la web [www.112cv.gva.es](http://www.112cv.gva.es) y en la App **GVA 112 Avisos** (disponible en Google Play y App Store)

12/11/2024

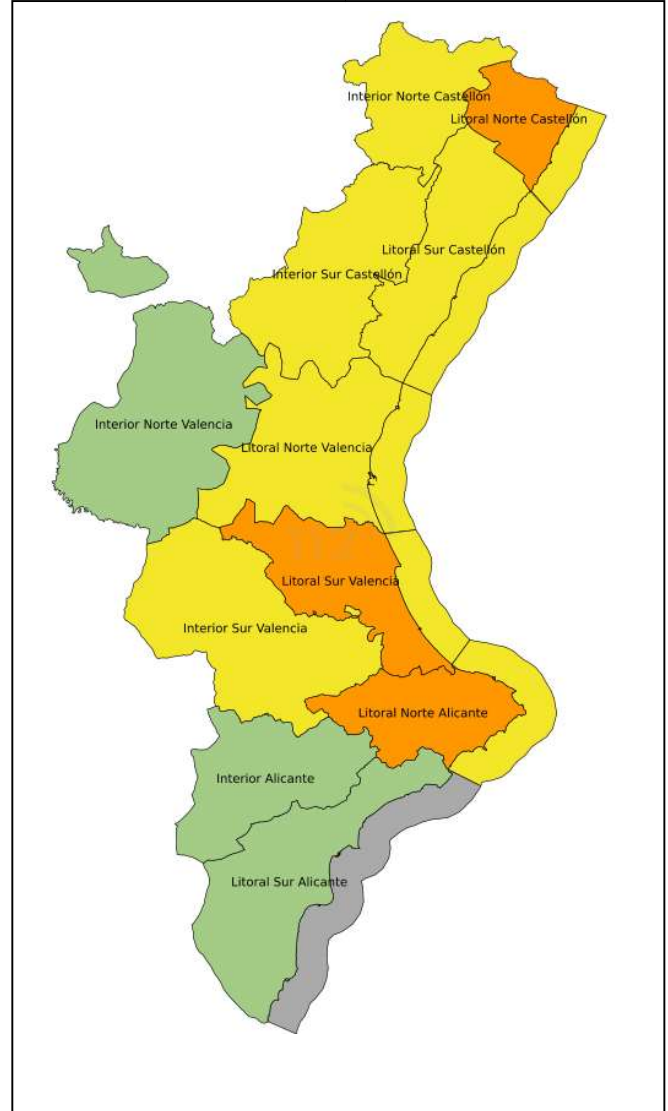
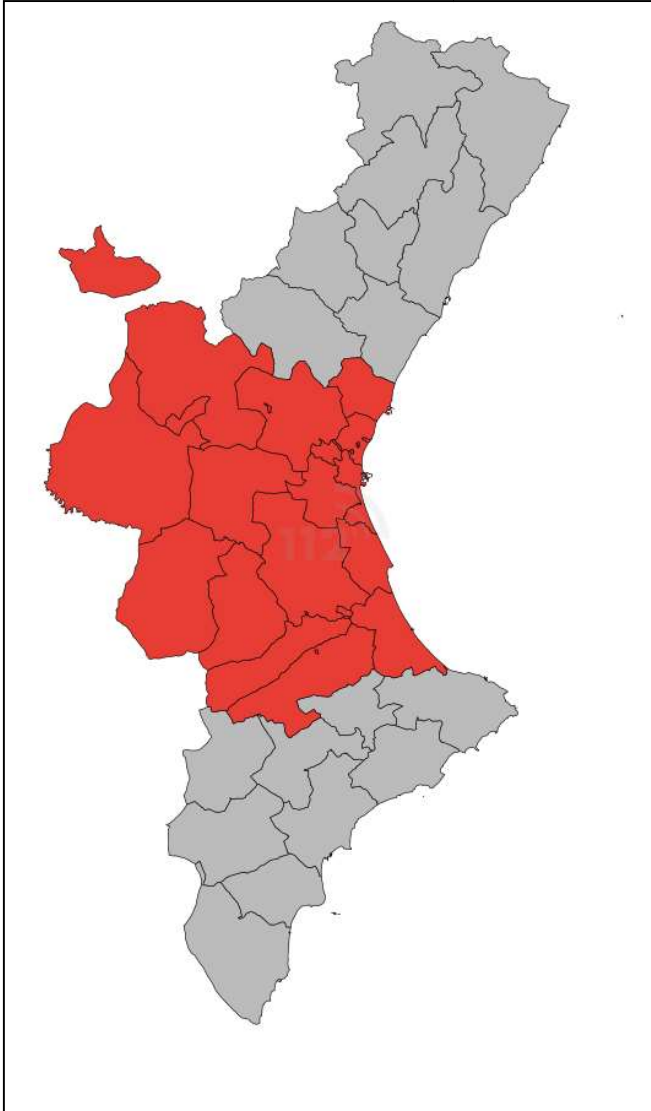
HORA: 09:00

### EMERGENCIAS

Comarcas y municipios en  
situación de emergencia ■

### ALERTAS ACTIVAS

Riesgo bajo ■  
Riesgo importante ■  
Riesgo extremo ■



### COMENTARIO ADICIONAL:

- Se mantiene la emergencia situación 2 en la provincia de Valencia.
- Precipitación máxima acumulada en 1h de 40l/m<sup>2</sup> y en 12h de 120l/m<sup>2</sup> para los niveles naranja.
- Precipitación máxima acumulada en 1h de 30l/m<sup>2</sup> y en 12h de 80l/m<sup>2</sup> para los niveles amarillo.
- Posibilidad de tormentas en las zonas de nivel naranja.
- Fenómenos costeros: se prevé vientos del nordeste de 50 a 60 km/h y olas de 2 a 3m.

12/11/2024

HORA: 09:00

# PLANS D'EMERGÈNCIA ACTIVATS PER FENÒMENS METEOROLÒGICS

El Centre de Coordinació d'Emergències de la Generalitat informa:

- Pla Especial d'Inundacions

## ALERTES METEOROLÒGIQUES (\*)

### CASTELLÒ

- ALERTA PER PLUGES NIVELL TARONJA EN EL LITORAL NORD
- ALERTA PER PLUGES NIVELL GROC EN EL LITORAL SUD I EN TOT L'INTERIOR
- ALERTA PER FENÒMENS COSTANERS NIVELL GROC EN TOT EL LITORAL

### VALÈNCIA

- ALERTA PER PLUGES NIVELL TARONJA EN EL LITORAL SUD
- ALERTA PER PLUGES NIVELL GROC EN EL LITORAL NORD I EN L'INTERIOR SUD
- ALERTA PER FENÒMENS COSTANERS NIVELL GROC EN TOT EL LITORAL

### ALACANT

- ALERTA PER PLUGES NIVELL TARONJA EN EL LITORAL NORD
- ALERTA PER FENÒMENS COSTANERS NIVELL GROC EN EL LITORAL NORD

## EMERGÈNCIA

### VALÈNCIA

- EMERGÈNCIA SITUACIÓ 2 PER INUNDACIONS EN TOTA LA PROVINCIA

(\*) **ALERTA PER RISCOS NIVELL GROC:** El perill és baix, però els bens i la població vulnerables o en zones exposades als fenòmens meteorològics adversos podrien patir alguns impactes. S'aconsella que estiguen atents a les actualitzacions que es realitzen.

- Document elaborat pel Centre de Coordinació d'Emergències de la Generalitat(CCE) a partir de la predicció d'AEMET. Es poden consultar els detalls dels fenòmens previst en la web d'AEMET. S'autoritza el seu ús i difusió citant al CCE com a autor d'aquest. Està disponible i actualitzat en la web [www.112cv.gva.es](http://www.112cv.gva.es) i en la App **GVA 112 Avisos** (disponible en Google Play y App Store)

12/11/2024

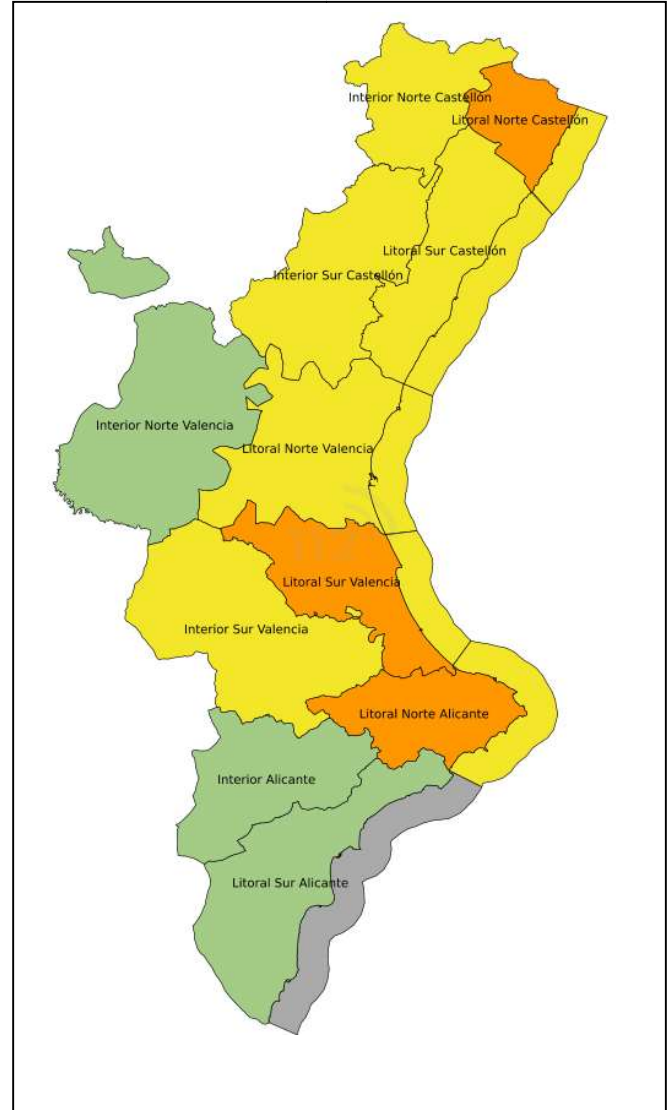
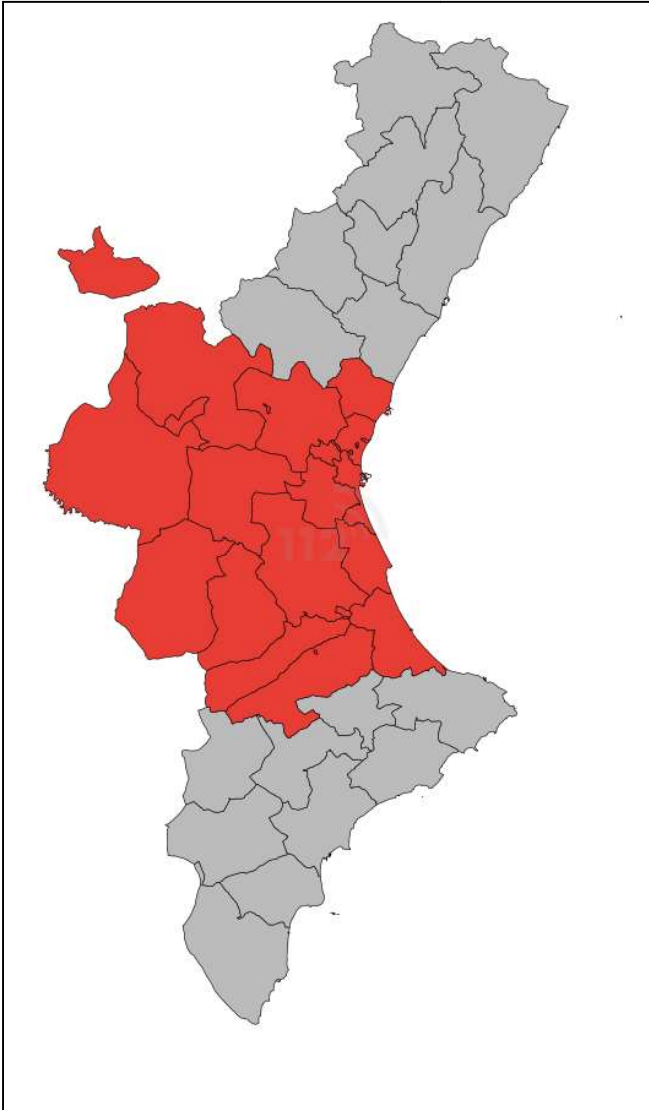
HORA: 09:00

**EMERGÈNCIES**

Comarques i municipis en  
situació d'emergència ■

**ALERTES ACTIVES**

Risc baix ■  
Risc important ■  
Risc extrem ■



**COMENTARI ADDICIONAL:**

- Es manté l'emergència situació 2 en tota la província de València.
- Precipitació acumulada en 1h de 40l/m<sup>2</sup> i en 12h de 120l/m<sup>2</sup> per als nivells taronja
- Precipitació acumulada en 1h de 30l/m<sup>2</sup> i en 12h de 80l/m<sup>2</sup> per als nivells groc
- Possibilitat de tempestes en les zones de nivell taronja.
- Fenòmens costaners: es preveu vents del nord-est de 50 a 60 km/h i ones de 2 a 3m.